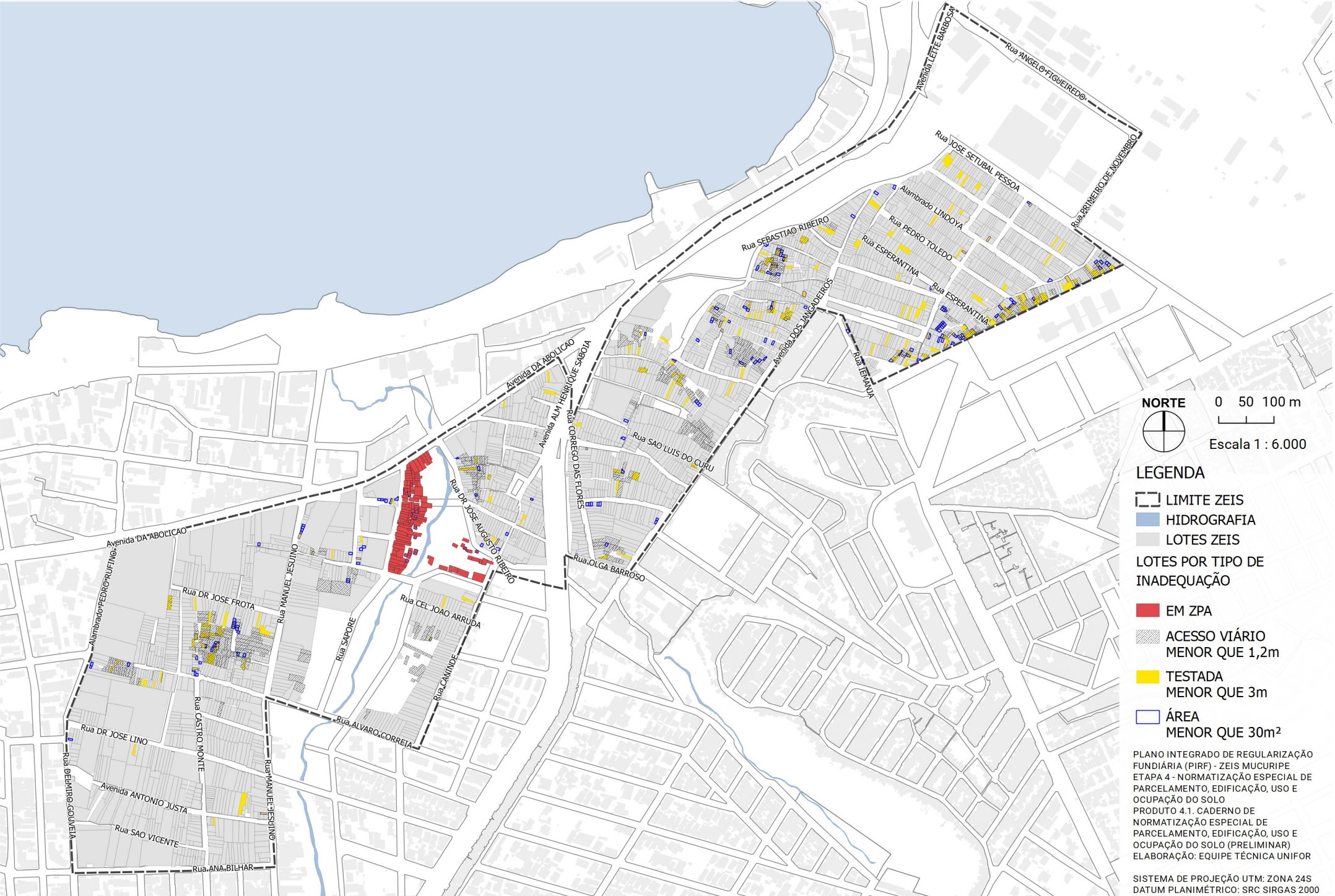










Identificação de lotes inadequados quanto à Normatização Especial - ZEIS Mucuripe



NORTE

 0 50 100 m
 Escala 1 : 6.000

- LEGENDA**
-  LIMITE ZEIS
 -  HIDROGRAFIA
 -  LOTES ZEIS
- LOTES POR TIPO DE INADEQUAÇÃO**
-  EM ZPA
 -  ACESSO VIÁRIO MENOR QUE 1,2m
 -  TESTADA MENOR QUE 3m
 -  ÁREA MENOR QUE 30m²
- PLANO INTEGRADO DE REGULARIZAÇÃO FUNDIÁRIA (PIRF) - ZEIS MUCURIBE
 ETAPA 4 - NORMATIZAÇÃO ESPECIAL DE PARCELAMENTO, EDIFICAÇÃO, USO E OCUPAÇÃO DO SOLO
 PRODUTO 4.1. CADERNO DE NORMATIZAÇÃO ESPECIAL DE PARCELAMENTO, EDIFICAÇÃO, USO E OCUPAÇÃO DO SOLO (PRELIMINAR)
 ELABORAÇÃO: EQUIPE TÉCNICA UNIFOR

SISTEMA DE PROJEÇÃO UTM: ZONA 24S
 DATUM PLANIMÉTRICO: SRC SIRGAS 2000