



MARANGUAPE PREFEITURA

NOTIFICADO QUE O PRESENTE AT/ INSTRUMENTO LEGAL FOI
PUBLICADO NESTA DATA POR ANUNCIAR
PUBLICAÇÕES DA PREFEITURA MUNICIPAL DE MARANGUAPE, NA
FORMA DO DISPOSTO NO INCISO XIII DO ARTIGO 6º DA LEI Nº
8.666/93, INCISO X DO ARTIGO 28 DA CONSTITUIÇÃO ESTADUAL,
ARTIGO 25 DA LEI ORGÂNICA DO MUNICÍPIO, E NOS TERMOS
RECOMENDADOS PELOS STJ NO RESP. 105.232-CE 1996 0053484-5
MARANGUAPE, 14 DE Março DE 2022

DECRETO Nº 7.520/2022-DE 17 DE MARÇO DE 2022.

REGULAMENTA A LEI Nº 1.168/1993, DE 08 DE JULHO DE 1993, QUE CRIA A ÁREA DE PROTEÇÃO AMBIENTAL (APA) DA SERRA DE MARANGUAPE E DA OUTRAS PROVIDÊNCIAS.

O PREFEITO MUNICIPAL DE MARANGUAPE, Senhor **ÁTILA CORDEIRO CÂMARA**, no uso de suas atribuições legais e de conformidade com o que lhe confere o artigo 95, incisos I e II, da Lei Orgânica do Município de Maranguape.

DECRETA:


Art. 1º. Fica regulamentada a Unidade de Conservação Municipal do Grupo de Uso Sustentável denominada **ÁREA DE PROTEÇÃO AMBIENTAL (APA) DA SERRA DE MARANGUAPE**, localizada no Município de Maranguape, no Estado do Ceará.

Art. 2º. A Área de Proteção Ambiental da Serra de Maranguape possui uma área de 5.936,46 ha e um perímetro de 58,67 km que correspondem as coordenadas em UTM, tendo como datum SIRGAS2000, conforme estabelecido na poligonal que inicia-se a descrição deste perímetro no vértice P-001, de coordenadas N 9562591,62 e E 533554,79, deste, segue com distância (m) 72,99 e azimute 274°01'16"; e chega no vértice P-002, de coordenadas N 9562596,74 e E 533481,98, deste, segue com distância (m) 137,21 e azimute 274°01'16"; e chega no vértice P-003, de coordenadas N 9562606,36 e E 533345,11, deste, segue com distância (m) 174,68 e azimute 192°11'52"; e chega no vértice P-004, de coordenadas N 9562435,62 e E 533308,20, deste, segue com distância (m) 367,91 e azimute 192°00'19"; e chega no vértice P-005, de coordenadas N 9562075,76 e E 533231,67, deste, segue com distância (m) 362,58 e azimute 192°00'19"; e chega no vértice P-006, de coordenadas N 9561721,11 e E 533156,26, deste, segue com distância (m) 6,61 e azimute 231°37'08"; e chega no vértice P-007, de coordenadas N 9561717,00 e E 533151,07, deste, segue com distância (m) 28,48 e azimute 262°04'06"; e chega no vértice P-008, de coordenadas N 9561713,07 e E 533122,87, deste, segue com distância (m) 45,69 e azimute 267°46'03"; e chega no vértice P-009, de coordenadas N 9561711,29 e E 533077,21, deste, segue com distância (m) 1,36 e azimute 270°01'13"; e chega no vértice P-010, de coordenadas N 9561711,29 e E 533075,86, deste, segue com distância (m) 30,37 e azimute 274°15'36"; e chega no vértice P-011, de coordenadas N 9561713,55 e E 533045,57, deste, segue com distância (m) 28,72 e azimute 282°39'46"; e chega no vértice P-012, de coordenadas N 9561719,84 e E 533017,55, deste, segue com distância (m) 3,84 e azimute 265°13'54"; e chega no vértice P-013, de coordenadas N 9561719,52 e E 533013,72, deste, segue com distância (m) 33,81 e azimute 265°13'54"; e chega no vértice P-014, de coordenadas N 9561716,71 e E 532980,03, deste, segue com distância (m) 1,36 e azimute 270°01'15"; e chega no

Palácio da Intendência - Gabinete do Prefeito

Rua Cel. Antônio Botelho, 314 - Centro - 61940-005 | Maranguape - CE

Fone: (85) 3369-9101 | Site: www.maranguape.ce.gov.br | E-mail: gabinete@maranguape.ce.gov.br





MARANGUAPE

PREFEITURA

vértice P-015, de coordenadas N 9561716,71 e E 532978,68, deste, segue com distância (m) 2,26 e azimute $270^{\circ}01'14''$; e chega no vértice P-016, de coordenadas N 9561716,72 e E 532976,42, deste, segue com distância (m) 2,71 e azimute $270^{\circ}01'14''$; e chega no vértice P-017, de coordenadas N 9561716,72 e E 532973,70, deste, segue com distância (m) 16,72 e azimute $270^{\circ}01'14''$; e chega no vértice P-018, de coordenadas N 9561716,72 e E 532956,98, deste, segue com distância (m) 1,81 e azimute $270^{\circ}01'14''$; e chega no vértice P-019, de coordenadas N 9561716,72 e E 532955,17, deste, segue com distância (m) 1,81 e azimute $270^{\circ}01'14''$; e chega no vértice P-020, de coordenadas N 9561716,72 e E 532953,36, deste, segue com distância (m) 20,59 e azimute $295^{\circ}52'23''$; e chega no vértice P-021, de coordenadas N 9561725,71 e E 532934,83, deste, segue com distância (m) 9,84 e azimute $323^{\circ}48'38''$; e chega no vértice P-022, de coordenadas N 9561733,65 e E 532929,02, deste, segue com distância (m) 2,40 e azimute $323^{\circ}48'38''$; e chega no vértice P-023, de coordenadas N 9561735,59 e E 532927,61, deste, segue com distância (m) 9,73 e azimute $291^{\circ}41'24''$; e chega no vértice P-024, de coordenadas N 9561739,19 e E 532918,57, deste, segue com distância (m) 12,72 e azimute $253^{\circ}37'14''$; e chega no vértice P-025, de coordenadas N 9561735,60 e E 532906,36, deste, segue com distância (m) 4,86 e azimute $246^{\circ}24'44''$; e chega no vértice P-026, de coordenadas N 9561733,65 e E 532901,91, deste, segue com distância (m) 7,47 e azimute $246^{\circ}24'44''$; e chega no vértice P-027, de coordenadas N 9561730,66 e E 532895,06, deste, segue com distância (m) 13,88 e azimute $205^{\circ}04'19''$; e chega no vértice P-028, de coordenadas N 9561718,09 e E 532889,18, deste, segue com distância (m) 9,26 e azimute $150^{\circ}48'09''$; e chega no vértice P-029, de coordenadas N 9561710,01 e E 532893,69, deste, segue com distância (m) 11,76 e azimute $87^{\circ}49'57''$; e chega no vértice P-030, de coordenadas N 9561710,45 e E 532905,45, deste, segue com distância (m) 6,46 e azimute $114^{\circ}39'00''$; e chega no vértice P-031, de coordenadas N 9561707,76 e E 532911,32, deste, segue com distância (m) 7,28 e azimute $119^{\circ}36'01''$; e chega no vértice P-032, de coordenadas N 9561704,16 e E 532917,65, deste, segue com distância (m) 8,10 e azimute $160^{\circ}27'35''$; e chega no vértice P-033, de coordenadas N 9561696,53 e E 532920,36, deste, segue com distância (m) 9,16 e azimute $168^{\circ}38'11''$; e chega no vértice P-034, de coordenadas N 9561687,55 e E 532922,16, deste, segue com distância (m) 8,54 e azimute $183^{\circ}03'12''$; e chega no vértice P-035, de coordenadas N 9561679,02 e E 532921,71, deste, segue com distância (m) 5,91 e azimute $188^{\circ}49'29''$; e chega no vértice P-036, de coordenadas N 9561673,18 e E 532920,80, deste, segue com distância (m) 9,92 e azimute $140^{\circ}21'35''$; e chega no vértice P-037, de coordenadas N 9561665,55 e E 532927,13, deste, segue com distância (m) 9,49 e azimute $115^{\circ}13'07''$; e chega no vértice P-038, de coordenadas N 9561661,50 e E 532935,72, deste, segue com distância (m) 8,44 e azimute $74^{\circ}35'42''$; e chega no vértice P-039, de coordenadas N 9561663,75 e E 532943,85, deste, segue com distância (m) 16,41 e azimute $58^{\circ}41'12''$; e chega no vértice P-040, de coordenadas N 9561672,27 e E 532957,87, deste, segue com distância (m) 10,57 e azimute $70^{\circ}09'37''$; e chega no vértice P-041, de coordenadas N 9561675,86 e E 532967,81, deste, segue com distância (m) 8,30 e azimute $112^{\circ}15'57''$; e chega no vértice P-042, de coordenadas N 9561672,71 e E 532975,50, deste, segue com distância (m) 0,90 e azimute $180^{\circ}01'14''$; e chega no vértice P-043, de coordenadas N 9561671,82 e E 532975,50, deste, segue com distância (m) 5,84 e

Palácio da Intendência - Gabinete do Prefeito

Rua Cel. Antônio Botelho, 314 - Centro - 61940-005 | Maranguape - CE

Fone: (85) 3369-9101 | Site: www.maranguape.ce.gov.br | E-mail: gabinete@maranguape.ce.gov.br





MARANGUAPE PREFEITURA

azimute $157^{\circ}15'51''$; e chega no vértice P-044, de coordenadas N 9561666,43 e E 532977,75, deste, segue com distância (m) 11,15 e azimute $136^{\circ}27'56''$; e chega no vértice P-045, de coordenadas N 9561658,34 e E 532985,44, deste, segue com distância (m) 1,01 e azimute $153^{\circ}18'07''$; e chega no vértice P-046, de coordenadas N 9561657,44 e E 532985,89, deste, segue com distância (m) 7,85 e azimute $156^{\circ}15'00''$; e chega no vértice P-047, de coordenadas N 9561650,26 e E 532989,05, deste, segue com distância (m) 11,55 e azimute $231^{\circ}32'51''$; e chega no vértice P-048, de coordenadas N 9561643,08 e E 532980,01, deste, segue com distância (m) 0,45 e azimute $270^{\circ}01'13''$; e chega no vértice P-049, de coordenadas N 9561643,08 e E 532979,55, deste, segue com distância (m) 5,43 e azimute $228^{\circ}34'38''$; e chega no vértice P-050, de coordenadas N 9561639,49 e E 532975,48, deste, segue com distância (m) 12,77 e azimute $169^{\circ}49'46''$; e chega no vértice P-051, de coordenadas N 9561626,92 e E 532977,74, deste, segue com distância (m) 0,90 e azimute $180^{\circ}01'14''$; e chega no vértice P-052, de coordenadas N 9561626,02 e E 532977,74, deste, segue com distância (m) 9,38 e azimute $163^{\circ}12'56''$; e chega no vértice P-053, de coordenadas N 9561617,04 e E 532980,45, deste, segue com distância (m) 15,49 e azimute $163^{\circ}03'20''$; e chega no vértice P-054, de coordenadas N 9561602,22 e E 532984,96, deste, segue com distância (m) 16,62 e azimute $181^{\circ}34'45''$; e chega no vértice P-055, de coordenadas N 9561585,60 e E 532984,51, deste, segue com distância (m) 44,25 e azimute $168^{\circ}34'47''$; e chega no vértice P-056, de coordenadas N 9561542,23 e E 532993,27, deste, segue com distância (m) 62,85 e azimute $168^{\circ}34'47''$; e chega no vértice P-057, de coordenadas N 9561480,62 e E 533005,71, deste, segue com distância (m) 15,72 e azimute $181^{\circ}40'05''$; e chega no vértice P-058, de coordenadas N 9561464,91 e E 533005,25, deste, segue com distância (m) 24,73 e azimute $207^{\circ}12'25''$; e chega no vértice P-059, de coordenadas N 9561442,91 e E 532993,95, deste, segue com distância (m) 36,42 e azimute $166^{\circ}57'01''$; e chega no vértice P-060, de coordenadas N 9561407,43 e E 533002,17, deste, segue com distância (m) 47,60 e azimute $171^{\circ}04'51''$; e chega no vértice P-061, de coordenadas N 9561360,40 e E 533009,55, deste, segue com distância (m) 10,65 e azimute $123^{\circ}32'02''$; e chega no vértice P-062, de coordenadas N 9561354,52 e E 533018,42, deste, segue com distância (m) 33,56 e azimute $26^{\circ}10'30''$; e chega no vértice P-063, de coordenadas N 9561384,64 e E 533033,23, deste, segue com distância (m) 1,65 e azimute $26^{\circ}44'22''$; e chega no vértice P-064, de coordenadas N 9561386,11 e E 533033,97, deste, segue com distância (m) 27,11 e azimute $60^{\circ}49'36''$; e chega no vértice P-065, de coordenadas N 9561399,32 e E 533057,64, deste, segue com distância (m) 3,98 e azimute $111^{\circ}41'25''$; e chega no vértice P-066, de coordenadas N 9561397,85 e E 533061,34, deste, segue com distância (m) 19,40 e azimute $107^{\circ}39'16''$; e chega no vértice P-067, de coordenadas N 9561391,97 e E 533079,83, deste, segue com distância (m) 3,69 e azimute $126^{\circ}42'23''$; e chega no vértice P-068, de coordenadas N 9561389,76 e E 533082,78, deste, segue com distância (m) 22,81 e azimute $118^{\circ}54'45''$; e chega no vértice P-069, de coordenadas N 9561378,74 e E 533102,75, deste, segue com distância (m) 3,96 e azimute $158^{\circ}05'08''$; e chega no vértice P-070, de coordenadas N 9561375,06 e E 533104,23, deste, segue com distância (m) 2,20 e azimute $180^{\circ}01'11''$; e chega no vértice P-071, de coordenadas N 9561372,86 e E 533104,23, deste, segue com distância (m) 20,69 e azimute $173^{\circ}51'49''$; e chega no vértice P-072, de coordenadas N 9561352,29 e E 533106,44,

Palácio da Intendência - Gabinete do Prefeito

Rua Cel. Antônio Botelho, 314 - Centro - 61940-005 | Maranguape - CE

Fone: (85) 3369-9101 | Site: www.maranguape.ce.gov.br | E-mail: gabinete@maranguape.ce.gov.br





MARANGUAPE

PREFEITURA

deste, segue com distância (m) 2,65 e azimute $146^{\circ}09'10''$; e chega no vértice P-073, de coordenadas N 9561350,08 e E 533107,92, deste, segue com distância (m) 5,20 e azimute $171^{\circ}50'08''$; e chega no vértice P-074, de coordenadas N 9561344,94 e E 533108,66, deste, segue com distância (m) 3,67 e azimute $180^{\circ}01'11''$; e chega no vértice P-075, de coordenadas N 9561341,27 e E 533108,66, deste, segue com distância (m) 3,68 e azimute $142^{\circ}57'57''$; e chega no vértice P-076, de coordenadas N 9561338,33 e E 533110,87, deste, segue com distância (m) 41,55 e azimute $167^{\circ}41'12''$; e chega no vértice P-077, de coordenadas N 9561297,74 e E 533119,73, deste, segue com distância (m) 38,20 e azimute $180^{\circ}01'14''$; e chega no vértice P-078, de coordenadas N 9561259,53 e E 533119,72, deste, segue com distância (m) 1,04 e azimute $225^{\circ}12'47''$; e chega no vértice P-079, de coordenadas N 9561258,80 e E 533118,98, deste, segue com distância (m) 34,21 e azimute $187^{\circ}23'44''$; e chega no vértice P-080, de coordenadas N 9561224,87 e E 533114,58, deste, segue com distância (m) 129,75 e azimute $185^{\circ}48'58''$; e chega no vértice P-081, de coordenadas N 9561095,79 e E 533101,43, deste, segue com distância (m) 47,18 e azimute $203^{\circ}31'46''$; e chega no vértice P-082, de coordenadas N 9561052,53 e E 533082,59, deste, segue com distância (m) 45,52 e azimute $209^{\circ}45'47''$; e chega no vértice P-083, de coordenadas N 9561013,02 e E 533060,00, deste, segue com distância (m) 22,08 e azimute $219^{\circ}18'07''$; e chega no vértice P-084, de coordenadas N 9560995,93 e E 533046,01, deste, segue com distância (m) 29,94 e azimute $225^{\circ}56'14''$; e chega no vértice P-085, de coordenadas N 9560975,11 e E 533024,50, deste, segue com distância (m) 19,24 e azimute $240^{\circ}02'43''$; e chega no vértice P-086, de coordenadas N 9560965,50 e E 533007,83, deste, segue com distância (m) 20,70 e azimute $248^{\circ}16'37''$; e chega no vértice P-087, de coordenadas N 9560957,84 e E 532988,60, deste, segue com distância (m) 21,61 e azimute $275^{\circ}41'37''$; e chega no vértice P-088, de coordenadas N 9560959,99 e E 532967,09, deste, segue com distância (m) 23,46 e azimute $289^{\circ}59'33''$; e chega no vértice P-089, de coordenadas N 9560968,01 e E 532945,05, deste, segue com distância (m) 24,46 e azimute $307^{\circ}42'34''$; e chega no vértice P-090, de coordenadas N 9560982,97 e E 532925,70, deste, segue com distância (m) 25,45 e azimute $304^{\circ}32'11''$; e chega no vértice P-091, de coordenadas N 9560997,40 e E 532904,73, deste, segue com distância (m) 22,84 e azimute $299^{\circ}26'02''$; e chega no vértice P-092, de coordenadas N 9561008,62 e E 532884,84, deste, segue com distância (m) 24,25 e azimute $282^{\circ}44'32''$; e chega no vértice P-093, de coordenadas N 9561013,97 e E 532861,19, deste, segue com distância (m) 23,66 e azimute $271^{\circ}18'50''$; e chega no vértice P-094, de coordenadas N 9561014,51 e E 532837,53, deste, segue com distância (m) 23,42 e azimute $260^{\circ}50'07''$; e chega no vértice P-095, de coordenadas N 9561010,78 e E 532814,41, deste, segue com distância (m) 34,82 e azimute $243^{\circ}36'31''$; e chega no vértice P-096, de coordenadas N 9560995,30 e E 532783,22, deste, segue com distância (m) 54,33 e azimute $240^{\circ}34'49''$; e chega no vértice P-097, de coordenadas N 9560968,62 e E 532735,89, deste, segue com distância (m) 57,87 e azimute $243^{\circ}08'05''$; e chega no vértice P-098, de coordenadas N 9560942,47 e E 532684,27, deste, segue com distância (m) 30,60 e azimute $231^{\circ}45'56''$; e chega no vértice P-099, de coordenadas N 9560923,53 e E 532660,23, deste, segue com distância (m) 18,51 e azimute $215^{\circ}32'06''$; e chega no vértice P-100, de coordenadas N 9560908,47 e E 532649,48, deste, segue com distância (m) 51,57 e azimute $210^{\circ}44'41''$; e chega no vértice P-101, de coordenadas

Palácio da Intendência - Gabinete do Prefeito

Rua Cel. Antônio Botelho, 314 - Centro - 61940-005 | Maranguape - CE

Fone: (85) 3369-9101 | Site: www.maranguape.ce.gov.br | E-mail: gabinete@maranguape.ce.gov.br





MARANGUAPE

PREFEITURA

N 9560864,15 e E 532623,11, deste, segue com distância (m) 91,87 e azimute $207^{\circ}56'15''$; e chega no vértice P-102, de coordenadas N 9560782,98 e E 532580,07, deste, segue com distância (m) 37,07 e azimute $206^{\circ}44'21''$; e chega no vértice P-103, de coordenadas N 9560749,87 e E 532563,39, deste, segue com distância (m) 116,43 e azimute $263^{\circ}10'15''$; e chega no vértice P-104, de coordenadas N 9560736,03 e E 532447,79, deste, segue com distância (m) 77,36 e azimute $332^{\circ}10'02''$; e chega no vértice P-105, de coordenadas N 9560804,44 e E 532411,67, deste, segue com distância (m) 62,78 e azimute $319^{\circ}25'03''$; e chega no vértice P-106, de coordenadas N 9560852,12 e E 532370,83, deste, segue com distância (m) 100,68 e azimute $340^{\circ}26'42''$; e chega no vértice P-107, de coordenadas N 9560946,99 e E 532337,13, deste, segue com distância (m) 96,30 e azimute $345^{\circ}15'50''$; e chega no vértice P-108, de coordenadas N 9561040,12 e E 532312,63, deste, segue com distância (m) 63,24 e azimute $347^{\circ}08'00''$; e chega no vértice P-109, de coordenadas N 9561101,77 e E 532298,55, deste, segue com distância (m) 49,07 e azimute $350^{\circ}05'21''$; e chega no vértice P-110, de coordenadas N 9561150,11 e E 532290,11, deste, segue com distância (m) 19,82 e azimute $8^{\circ}12'15''$; e chega no vértice P-111, de coordenadas N 9561169,72 e E 532292,93, deste, segue com distância (m) 21,82 e azimute $31^{\circ}09'14''$; e chega no vértice P-112, de coordenadas N 9561188,40 e E 532304,22, deste, segue com distância (m) 22,67 e azimute $38^{\circ}29'52''$; e chega no vértice P-113, de coordenadas N 9561206,14 e E 532318,34, deste, segue com distância (m) 21,09 e azimute $57^{\circ}55'06''$; e chega no vértice P-114, de coordenadas N 9561217,34 e E 532336,21, deste, segue com distância (m) 17,71 e azimute $58^{\circ}11'16''$; e chega no vértice P-115, de coordenadas N 9561226,68 e E 532351,25, deste, segue com distância (m) 2,65 e azimute $45^{\circ}12'45''$; e chega no vértice P-116, de coordenadas N 9561228,55 e E 532353,14, deste, segue com distância (m) 16,67 e azimute $38^{\circ}21'53''$; e chega no vértice P-117, de coordenadas N 9561241,62 e E 532363,48, deste, segue com distância (m) 22,73 e azimute $9^{\circ}32'43''$; e chega no vértice P-118, de coordenadas N 9561264,03 e E 532367,25, deste, segue com distância (m) 31,88 e azimute $354^{\circ}56'39''$; e chega no vértice P-119, de coordenadas N 9561295,79 e E 532364,44, deste, segue com distância (m) 43,98 e azimute $347^{\circ}40'33''$; e chega no vértice P-120, de coordenadas N 9561338,76 e E 532355,06, deste, segue com distância (m) 36,73 e azimute $352^{\circ}39'59''$; e chega no vértice P-121, de coordenadas N 9561375,19 e E 532350,37, deste, segue com distância (m) 28,48 e azimute $336^{\circ}40'57''$; e chega no vértice P-122, de coordenadas N 9561401,35 e E 532339,09, deste, segue com distância (m) 20,63 e azimute $320^{\circ}21'33''$; e chega no vértice P-123, de coordenadas N 9561417,23 e E 532325,93, deste, segue com distância (m) 44,40 e azimute $315^{\circ}41'00''$; e chega no vértice P-124, de coordenadas N 9561449,00 e E 532294,92, deste, segue com distância (m) 21,55 e azimute $325^{\circ}27'40''$; e chega no vértice P-125, de coordenadas N 9561466,75 e E 532282,70, deste, segue com distância (m) 10,60 e azimute $314^{\circ}49'42''$; e chega no vértice P-126, de coordenadas N 9561474,22 e E 532275,18, deste, segue com distância (m) 34,21 e azimute $254^{\circ}10'32''$; e chega no vértice P-127, de coordenadas N 9561464,89 e E 532242,26, deste, segue com distância (m) 29,85 e azimute $246^{\circ}01'03''$; e chega no vértice P-128, de coordenadas N 9561452,76 e E 532214,99, deste, segue com distância (m) 34,62 e azimute $237^{\circ}21'59''$; e chega no vértice P-129, de coordenadas N 9561434,09 e E 532185,83, deste, segue com distância (m) 40,77 e azimute $212^{\circ}03'32''$; e chega no

Palácio da Intendência - Gabinete do Prefeito

Rua Cel. Antônio Botelho, 314 - Centro - 61940-005 | Maranguape - CE

Fone: (85) 3369-9101 | Site: www.maranguape.ce.gov.br | E-mail: gabinete@maranguape.ce.gov.br





MARANGUAPE

PREFEITURA

vértice P-130, de coordenadas N 9561399,54 e E 532164,20, deste, segue com distância (m) 27,28 e azimute $211^{\circ}09'14''$; e chega no vértice P-131, de coordenadas N 9561376,19 e E 532150,08, deste, segue com distância (m) 60,32 e azimute $223^{\circ}19'25''$; e chega no vértice P-132, de coordenadas N 9561332,31 e E 532108,69, deste, segue com distância (m) 27,39 e azimute $232^{\circ}09'34''$; e chega no vértice P-133, de coordenadas N 9561315,51 e E 532087,06, deste, segue com distância (m) 38,73 e azimute $247^{\circ}19'25''$; e chega no vértice P-134, de coordenadas N 9561300,57 e E 532051,32, deste, segue com distância (m) 74,34 e azimute $260^{\circ}37'12''$; e chega no vértice P-135, de coordenadas N 9561288,46 e E 531977,98, deste, segue com distância (m) 54,57 e azimute $271^{\circ}58'56''$; e chega no vértice P-136, de coordenadas N 9561290,35 e E 531923,44, deste, segue com distância (m) 65,42 e azimute $277^{\circ}24'10''$; e chega no vértice P-137, de coordenadas N 9561298,77 e E 531858,57, deste, segue com distância (m) 60,76 e azimute $277^{\circ}58'21''$; e chega no vértice P-138, de coordenadas N 9561307,20 e E 531798,39, deste, segue com distância (m) 42,32 e azimute $268^{\circ}45'21''$; e chega no vértice P-139, de coordenadas N 9561306,28 e E 531756,08, deste, segue com distância (m) 56,55 e azimute $285^{\circ}20'41''$; e chega no vértice P-140, de coordenadas N 9561321,25 e E 531701,55, deste, segue com distância (m) 56,26 e azimute $279^{\circ}34'38''$; e chega no vértice P-141, de coordenadas N 9561330,61 e E 531646,08, deste, segue com distância (m) 48,93 e azimute $267^{\circ}49'58''$; e chega no vértice P-142, de coordenadas N 9561328,76 e E 531597,18, deste, segue com distância (m) 53,12 e azimute $272^{\circ}02'08''$; e chega no vértice P-143, de coordenadas N 9561330,64 e E 531544,10, deste, segue com distância (m) 16,42 e azimute $256^{\circ}51'54''$; e chega no vértice P-144, de coordenadas N 9561326,91 e E 531528,11, deste, segue com distância (m) 2,92 e azimute $237^{\circ}37'12''$; e chega no vértice P-145, de coordenadas N 9561325,35 e E 531525,65, deste, segue com distância (m) 37,18 e azimute $237^{\circ}37'12''$; e chega no vértice P-146, de coordenadas N 9561305,44 e E 531494,25, deste, segue com distância (m) 38,63 e azimute $251^{\circ}42'00''$; e chega no vértice P-147, de coordenadas N 9561293,31 e E 531457,58, deste, segue com distância (m) 2,82 e azimute $270^{\circ}01'14''$; e chega no vértice P-148, de coordenadas N 9561293,32 e E 531454,76, deste, segue com distância (m) 57,40 e azimute $249^{\circ}02'38''$; e chega no vértice P-149, de coordenadas N 9561272,79 e E 531401,15, deste, segue com distância (m) 44,68 e azimute $255^{\circ}29'34''$; e chega no vértice P-150, de coordenadas N 9561261,59 e E 531357,90, deste, segue com distância (m) 1,33 e azimute $225^{\circ}12'42''$; e chega no vértice P-151, de coordenadas N 9561260,66 e E 531356,96, deste, segue com distância (m) 32,09 e azimute $265^{\circ}00'41''$; e chega no vértice P-152, de coordenadas N 9561257,87 e E 531324,99, deste, segue com distância (m) 28,45 e azimute $277^{\circ}33'54''$; e chega no vértice P-153, de coordenadas N 9561261,62 e E 531296,78, deste, segue com distância (m) 44,29 e azimute $287^{\circ}11'37''$; e chega no vértice P-154, de coordenadas N 9561274,71 e E 531254,47, deste, segue com distância (m) 41,60 e azimute $288^{\circ}20'27''$; e chega no vértice P-155, de coordenadas N 9561287,80 e E 531214,98, deste, segue com distância (m) 51,08 e azimute $282^{\circ}41'44''$; e chega no vértice P-156, de coordenadas N 9561299,02 e E 531165,15, deste, segue com distância (m) 469,60 e azimute $357^{\circ}46'52''$; e chega no vértice P-157, de coordenadas N 9561768,28 e E 531146,97, deste, segue com distância (m) 72,49 e azimute $348^{\circ}50'05''$; e chega no vértice P-158, de coordenadas N 9561839,39 e E 531132,93, deste, segue com distância (m) 44,60

Palácio da Intendência - Gabinete do Prefeito

Rua Cel. Antônio Botelho, 314 - Centro - 61940-005 | Maranguape - CE

Fone: (85) 3369-9101 | Site: www.maranguape.ce.gov.br | E-mail: gabinete@maranguape.ce.gov.br





MARANGUAPE

PREFEITURA

e azimute 293°30'35"; e chega no vértice P-159, de coordenadas N 9561857,19 e E 531092,03, deste, segue com distância (m) 26,19 e azimute 330°48'11"; e chega no vértice P-160, de coordenadas N 9561880,05 e E 531079,26, deste, segue com distância (m) 44,97 e azimute 331°07'08"; e chega no vértice P-161, de coordenadas N 9561919,42 e E 531057,54, deste, segue com distância (m) 35,89 e azimute 336°57'02"; e chega no vértice P-162, de coordenadas N 9561952,44 e E 531043,49, deste, segue com distância (m) 49,54 e azimute 358°32'30"; e chega no vértice P-163, de coordenadas N 9562001,97 e E 531042,23, deste, segue com distância (m) 66,82 e azimute 8°49'26"; e chega no vértice P-164, de coordenadas N 9562068,00 e E 531052,48, deste, segue com distância (m) 63,18 e azimute 354°12'54"; e chega no vértice P-165, de coordenadas N 9562130,86 e E 531046,11, deste, segue com distância (m) 74,36 e azimute 343°01'37"; e chega no vértice P-166, de coordenadas N 9562201,98 e E 531024,40, deste, segue com distância (m) 163,32 e azimute 83°46'17"; e chega no vértice P-167, de coordenadas N 9562219,70 e E 531186,76, deste, segue com distância (m) 159,58 e azimute 70°58'43"; e chega no vértice P-168, de coordenadas N 9562271,71 e E 531337,63, deste, segue com distância (m) 256,09 e azimute 335°51'27"; e chega no vértice P-169, de coordenadas N 9562505,40 e E 531232,88, deste, segue com distância (m) 457,22 e azimute 335°45'08"; e chega no vértice P-170, de coordenadas N 9562922,28 e E 531045,11, deste, segue com distância (m) 279,50 e azimute 254°12'04"; e chega no vértice P-171, de coordenadas N 9562846,19 e E 530776,17, deste, segue com distância (m) 24,08 e azimute 301°51'13"; e chega no vértice P-172, de coordenadas N 9562858,89 e E 530755,72, deste, segue com distância (m) 12,78 e azimute 270°01'12"; e chega no vértice P-173, de coordenadas N 9562858,90 e E 530742,94, deste, segue com distância (m) 30,08 e azimute 257°50'05"; e chega no vértice P-174, de coordenadas N 9562852,56 e E 530713,54, deste, segue com distância (m) 18,99 e azimute 250°29'15"; e chega no vértice P-175, de coordenadas N 9562846,21 e E 530695,64, deste, segue com distância (m) 32,19 e azimute 263°13'21"; e chega no vértice P-176, de coordenadas N 9562842,42 e E 530663,68, deste, segue com distância (m) 25,86 e azimute 249°55'10"; e chega no vértice P-177, de coordenadas N 9562833,54 e E 530639,38, deste, segue com distância (m) 5,71 e azimute 243°36'29"; e chega no vértice P-178, de coordenadas N 9562831,00 e E 530634,27, deste, segue com distância (m) 5,27 e azimute 256°04'26"; e chega no vértice P-179, de coordenadas N 9562829,73 e E 530629,15, deste, segue com distância (m) 5,27 e azimute 256°04'26"; e chega no vértice P-180, de coordenadas N 9562828,46 e E 530624,04, deste, segue com distância (m) 34,89 e azimute 261°38'55"; e chega no vértice P-181, de coordenadas N 9562823,39 e E 530589,52, deste, segue com distância (m) 24,59 e azimute 261°06'23"; e chega no vértice P-182, de coordenadas N 9562819,59 e E 530565,23, deste, segue com distância (m) 12,73 e azimute 322°58'00"; e chega no vértice P-183, de coordenadas N 9562829,76 e E 530557,57, deste, segue com distância (m) 2,84 e azimute 333°18'07"; e chega no vértice P-184, de coordenadas N 9562832,30 e E 530556,29, deste, segue com distância (m) 25,04 e azimute 335°54'56"; e chega no vértice P-185, de coordenadas N 9562855,16 e E 530546,07, deste, segue com distância (m) 21,90 e azimute 16°33'01"; e chega no vértice P-186, de coordenadas N 9562876,15 e E 530552,31, deste, segue com distância (m) 13,81 e azimute 6°54'31"; e chega no vértice P-187, de coordenadas N 9562889,86 e E 530553,97, deste,

Palácio da Intendência - Gabinete do Prefeito

Rua Cel. Antônio Botelho, 314 - Centro - 61940-005 | Maranguape - CE

Fone: (85) 3369-9101 | Site: www.maranguape.ce.gov.br | E-mail: gabinete@maranguape.ce.gov.br





MARANGUAPE

PREFEITURA

segue com distância (m) 15,52 e azimute $351^{\circ}50'11''$; e chega no vértice P-188, de coordenadas N 9562905,22 e E 530551,76, deste, segue com distância (m) 16,43 e azimute $309^{\circ}23'32''$; e chega no vértice P-189, de coordenadas N 9562915,64 e E 530539,07, deste, segue com distância (m) 14,37 e azimute $302^{\circ}19'06''$; e chega no vértice P-190, de coordenadas N 9562923,33 e E 530526,92, deste, segue com distância (m) 18,68 e azimute $335^{\circ}34'19''$; e chega no vértice P-191, de coordenadas N 9562940,34 e E 530519,20, deste, segue com distância (m) 21,01 e azimute $340^{\circ}02'33''$; e chega no vértice P-192, de coordenadas N 9562960,08 e E 530512,03, deste, segue com distância (m) 19,89 e azimute $311^{\circ}27'50''$; e chega no vértice P-193, de coordenadas N 9562973,25 e E 530497,12, deste, segue com distância (m) 9,74 e azimute $312^{\circ}32'20''$; e chega no vértice P-194, de coordenadas N 9562979,84 e E 530489,94, deste, segue com distância (m) 27,06 e azimute $322^{\circ}15'59''$; e chega no vértice P-195, de coordenadas N 9563001,24 e E 530473,39, deste, segue com distância (m) 0,55 e azimute $270^{\circ}01'11''$; e chega no vértice P-196, de coordenadas N 9563001,24 e E 530472,83, deste, segue com distância (m) 17,12 e azimute $303^{\circ}01'25''$; e chega no vértice P-197, de coordenadas N 9563010,57 e E 530458,48, deste, segue com distância (m) 10,12 e azimute $299^{\circ}12'53''$; e chega no vértice P-198, de coordenadas N 9563015,51 e E 530449,65, deste, segue com distância (m) 9,37 e azimute $319^{\circ}35'42''$; e chega no vértice P-199, de coordenadas N 9563022,64 e E 530443,57, deste, segue com distância (m) 6,79 e azimute $345^{\circ}53'37''$; e chega no vértice P-200, de coordenadas N 9563029,22 e E 530441,92, deste, segue com distância (m) 11,46 e azimute $16^{\circ}49'31''$; e chega no vértice P-201, de coordenadas N 9563040,19 e E 530445,24, deste, segue com distância (m) 8,52 e azimute $15^{\circ}02'51''$; e chega no vértice P-202, de coordenadas N 9563048,42 e E 530447,45, deste, segue com distância (m) 9,89 e azimute $356^{\circ}49'09''$; e chega no vértice P-203, de coordenadas N 9563058,29 e E 530446,90, deste, segue com distância (m) 8,26 e azimute $306^{\circ}42'24''$; e chega no vértice P-204, de coordenadas N 9563063,23 e E 530440,27, deste, segue com distância (m) 10,14 e azimute $292^{\circ}15'58''$; e chega no vértice P-205, de coordenadas N 9563067,08 e E 530430,89, deste, segue com distância (m) 10,18 e azimute $282^{\circ}28'07''$; e chega no vértice P-206, de coordenadas N 9563069,27 e E 530420,95, deste, segue com distância (m) 15,23 e azimute $310^{\circ}25'57''$; e chega no vértice P-207, de coordenadas N 9563079,15 e E 530409,36, deste, segue com distância (m) 16,47 e azimute $358^{\circ}05'54''$; e chega no vértice P-208, de coordenadas N 9563095,61 e E 530408,81, deste, segue com distância (m) 12,72 e azimute $7^{\circ}30'03''$; e chega no vértice P-209, de coordenadas N 9563108,22 e E 530410,47, deste, segue com distância (m) 12,27 e azimute $10^{\circ}23'33''$; e chega no vértice P-210, de coordenadas N 9563120,29 e E 530412,68, deste, segue com distância (m) 11,64 e azimute $8^{\circ}12'14''$; e chega no vértice P-211, de coordenadas N 9563131,81 e E 530414,35, deste, segue com distância (m) 13,35 e azimute $350^{\circ}29'44''$; e chega no vértice P-212, de coordenadas N 9563144,97 e E 530412,14, deste, segue com distância (m) 15,29 e azimute $322^{\circ}08'27''$; e chega no vértice P-213, de coordenadas N 9563157,05 e E 530402,76, deste, segue com distância (m) 19,63 e azimute $321^{\circ}47'24''$; e chega no vértice P-214, de coordenadas N 9563172,47 e E 530390,62, deste, segue com distância (m) 13,77 e azimute $331^{\circ}14'55''$; e chega no vértice P-215, de coordenadas N 9563184,54 e E 530383,99, deste, segue com distância (m) 19,68 e azimute $336^{\circ}53'37''$; e chega no vértice P-216, de coordenadas

Palácio da Intendência - Gabinete do Prefeito

Rua Cel. Antônio Botelho, 314 - Centro - 61940-005 | Maranguape - CE

Fone: (85) 3369-9101 | Site: www.maranguape.ce.gov.br | E-mail: gabinete@maranguape.ce.gov.br





MARANGUAPE

PREFEITURA

N 9563202,65 e E 530376,27, deste, segue com distância (m) 17,56 e azimute $1^{\circ}49'20''$; e chega no vértice P-217, de coordenadas N 9563220,20 e E 530376,83, deste, segue com distância (m) 30,96 e azimute $352^{\circ}50'53''$; e chega no vértice P-218, de coordenadas N 9563250,92 e E 530372,97, deste, segue com distância (m) 24,91 e azimute $7^{\circ}39'55''$; e chega no vértice P-219, de coordenadas N 9563275,60 e E 530376,29, deste, segue com distância (m) 15,46 e azimute $343^{\circ}24'40''$; e chega no vértice P-220, de coordenadas N 9563290,41 e E 530371,88, deste, segue com distância (m) 10,90 e azimute $322^{\circ}55'58''$; e chega no vértice P-221, de coordenadas N 9563299,11 e E 530365,31, deste, segue com distância (m) 13,85 e azimute $249^{\circ}06'40''$; e chega no vértice P-222, de coordenadas N 9563294,17 e E 530352,37, deste, segue com distância (m) 32,28 e azimute $222^{\circ}43'18''$; e chega no vértice P-223, de coordenadas N 9563270,46 e E 530330,47, deste, segue com distância (m) 23,14 e azimute $234^{\circ}48'23''$; e chega no vértice P-224, de coordenadas N 9563257,12 e E 530311,56, deste, segue com distância (m) 18,24 e azimute $240^{\circ}49'34''$; e chega no vértice P-225, de coordenadas N 9563248,23 e E 530295,63, deste, segue com distância (m) 1,00 e azimute $270^{\circ}01'15''$; e chega no vértice P-226, de coordenadas N 9563248,23 e E 530294,63, deste, segue com distância (m) 23,15 e azimute $278^{\circ}36'58''$; e chega no vértice P-227, de coordenadas N 9563251,70 e E 530271,75, deste, segue com distância (m) 25,19 e azimute $279^{\circ}03'04''$; e chega no vértice P-228, de coordenadas N 9563255,66 e E 530246,87, deste, segue com distância (m) 32,44 e azimute $274^{\circ}23'24''$; e chega no vértice P-229, de coordenadas N 9563258,14 e E 530214,53, deste, segue com distância (m) 14,43 e azimute $270^{\circ}01'13''$; e chega no vértice P-230, de coordenadas N 9563258,15 e E 530200,10, deste, segue com distância (m) 20,90 e azimute $270^{\circ}01'13''$; e chega no vértice P-231, de coordenadas N 9563258,16 e E 530179,20, deste, segue com distância (m) 38,32 e azimute $269^{\circ}16'52''$; e chega no vértice P-232, de coordenadas N 9563257,67 e E 530140,89, deste, segue com distância (m) 50,71 e azimute $262^{\circ}28'35''$; e chega no vértice P-233, de coordenadas N 9563251,04 e E 530090,62, deste, segue com distância (m) 37,97 e azimute $264^{\circ}51'37''$; e chega no vértice P-234, de coordenadas N 9563247,63 e E 530052,80, deste, segue com distância (m) 52,59 e azimute $250^{\circ}17'14''$; e chega no vértice P-235, de coordenadas N 9563229,90 e E 530003,30, deste, segue com distância (m) 33,20 e azimute $240^{\circ}26'25''$; e chega no vértice P-236, de coordenadas N 9563213,52 e E 529974,41, deste, segue com distância (m) 14,33 e azimute $261^{\circ}47'50''$; e chega no vértice P-237, de coordenadas N 9563211,47 e E 529960,23, deste, segue com distância (m) 38,56 e azimute $266^{\circ}58'28''$; e chega no vértice P-238, de coordenadas N 9563209,44 e E 529921,73, deste, segue com distância (m) 28,71 e azimute $259^{\circ}03'05''$; e chega no vértice P-239, de coordenadas N 9563203,98 e E 529893,54, deste, segue com distância (m) 31,52 e azimute $249^{\circ}44'08''$; e chega no vértice P-240, de coordenadas N 9563193,07 e E 529863,98, deste, segue com distância (m) 13,91 e azimute $237^{\circ}41'37''$; e chega no vértice P-241, de coordenadas N 9563185,63 e E 529852,22, deste, segue com distância (m) 25,53 e azimute $243^{\circ}59'47''$; e chega no vértice P-242, de coordenadas N 9563174,44 e E 529829,27, deste, segue com distância (m) 16,03 e azimute $256^{\circ}04'27''$; e chega no vértice P-243, de coordenadas N 9563170,58 e E 529813,72, deste, segue com distância (m) 19,84 e azimute $268^{\circ}54'16''$; e chega no vértice P-244, de coordenadas N 9563170,20 e E 529793,88, deste, segue com distância (m) 16,72 e azimute $270^{\circ}01'14''$; e chega no

Palácio da Intendência - Gabinete do Prefeito

Rua Cel. Antônio Botelho, 314 - Centro - 61940-005 | Maranguape - CE

Fone: (85) 3369-9101 | Site: www.maranguape.ce.gov.br | E-mail: gabinete@maranguape.ce.gov.br





MARANGUAPE PREFEITURA

vértice P-245, de coordenadas N 9563170,21 e E 529777,16, deste, segue com distância (m) 22,64 e azimute 265°07'33"; e chega no vértice P-246, de coordenadas N 9563168,29 e E 529754,61, deste, segue com distância (m) 20,37 e azimute 256°51'54"; e chega no vértice P-247, de coordenadas N 9563163,66 e E 529734,77, deste, segue com distância (m) 22,77 e azimute 262°13'07"; e chega no vértice P-248, de coordenadas N 9563160,58 e E 529712,22, deste, segue com distância (m) 10,51 e azimute 272°07'38"; e chega no vértice P-249, de coordenadas N 9563160,97 e E 529701,72, deste, segue com distância (m) 10,57 e azimute 287°00'56"; e chega no vértice P-250, de coordenadas N 9563164,06 e E 529691,61, deste, segue com distância (m) 30,74 e azimute 290°37'10"; e chega no vértice P-251, de coordenadas N 9563174,89 e E 529662,83, deste, segue com distância (m) 23,19 e azimute 294°38'07"; e chega no vértice P-252, de coordenadas N 9563184,55 e E 529641,76, deste, segue com distância (m) 23,67 e azimute 293°04'50"; e chega no vértice P-253, de coordenadas N 9563193,83 e E 529619,99, deste, segue com distância (m) 13,38 e azimute 295°41'30"; e chega no vértice P-254, de coordenadas N 9563199,63 e E 529607,93, deste, segue com distância (m) 8,73 e azimute 290°44'52"; e chega no vértice P-255, de coordenadas N 9563202,72 e E 529599,77, deste, segue com distância (m) 47,54 e azimute 273°44'50"; e chega no vértice P-256, de coordenadas N 9563205,83 e E 529552,33, deste, segue com distância (m) 23,35 e azimute 268°07'26"; e chega no vértice P-257, de coordenadas N 9563205,06 e E 529528,99, deste, segue com distância (m) 23,75 e azimute 272°49'02"; e chega no vértice P-258, de coordenadas N 9563206,23 e E 529505,27, deste, segue com distância (m) 19,06 e azimute 281°42'45"; e chega no vértice P-259, de coordenadas N 9563210,10 e E 529486,61, deste, segue com distância (m) 29,60 e azimute 283°36'14"; e chega no vértice P-260, de coordenadas N 9563217,06 e E 529457,83, deste, segue com distância (m) 21,19 e azimute 264°47'25"; e chega no vértice P-261, de coordenadas N 9563215,14 e E 529436,73, deste, segue com distância (m) 33,28 e azimute 263°21'18"; e chega no vértice P-262, de coordenadas N 9563211,29 e E 529403,68, deste, segue com distância (m) 74,85 e azimute 262°54'21"; e chega no vértice P-263, de coordenadas N 9563202,04 e E 529329,40, deste, segue com distância (m) 47,62 e azimute 261°09'18"; e chega no vértice P-264, de coordenadas N 9563194,72 e E 529282,34, deste, segue com distância (m) 39,04 e azimute 264°54'42"; e chega no vértice P-265, de coordenadas N 9563191,26 e E 529243,45, deste, segue com distância (m) 50,46 e azimute 263°52'02"; e chega no vértice P-266, de coordenadas N 9563185,87 e E 529193,29, deste, segue com distância (m) 31,91 e azimute 267°56'20"; e chega no vértice P-267, de coordenadas N 9563184,72 e E 529161,40, deste, segue com distância (m) 36,27 e azimute 265°44'40"; e chega no vértice P-268, de coordenadas N 9563182,03 e E 529125,23, deste, segue com distância (m) 8,57 e azimute 241°38'08"; e chega no vértice P-269, de coordenadas N 9563177,96 e E 529117,69, deste, segue com distância (m) 0,87 e azimute 243°36'32"; e chega no vértice P-270, de coordenadas N 9563177,57 e E 529116,91, deste, segue com distância (m) 9,93 e azimute 231°32'51"; e chega no vértice P-271, de coordenadas N 9563171,39 e E 529109,13, deste, segue com distância (m) 17,20 e azimute 241°52'46"; e chega no vértice P-272, de coordenadas N 9563163,29 e E 529093,96, deste, segue com distância (m) 28,02 e azimute 250°42'01"; e chega no vértice P-273, de coordenadas N 9563154,03 e E 529067,52, deste, segue com distância (m) 31,11

Palácio da Intendência - Gabinete do Prefeito

Rua Cel. Antônio Botelho, 314 - Centro - 61940-005 | Maranguape - CE

Fone: (85) 3369-9101 | Site: www.maranguape.ce.gov.br | E-mail: gabinete@maranguape.ce.gov.br





MARANGUAPE

PREFEITURA

e azimute $249^{\circ}40'24''$; e chega no vértice P-274, de coordenadas N 9563143,22 e E 529038,35, deste, segue com distância (m) 19,42 e azimute $250^{\circ}15'27''$; e chega no vértice P-275, de coordenadas N 9563136,66 e E 529020,07, deste, segue com distância (m) 11,69 e azimute $254^{\circ}41'46''$; e chega no vértice P-276, de coordenadas N 9563133,57 e E 529008,79, deste, segue com distância (m) 24,91 e azimute $232^{\circ}47'59''$; e chega no vértice P-277, de coordenadas N 9563118,52 e E 528988,95, deste, segue com distância (m) 21,34 e azimute $233^{\circ}20'03''$; e chega no vértice P-278, de coordenadas N 9563105,77 e E 528971,84, deste, segue com distância (m) 27,02 e azimute $235^{\circ}08'27''$; e chega no vértice P-279, de coordenadas N 9563090,33 e E 528949,67, deste, segue com distância (m) 74,43 e azimute $238^{\circ}24'28''$; e chega no vértice P-280, de coordenadas N 9563051,34 e E 528886,27, deste, segue com distância (m) 21,02 e azimute $245^{\circ}01'21''$; e chega no vértice P-281, de coordenadas N 9563042,46 e E 528867,21, deste, segue com distância (m) 29,52 e azimute $257^{\circ}09'56''$; e chega no vértice P-282, de coordenadas N 9563035,90 e E 528838,43, deste, segue com distância (m) 9,05 e azimute $239^{\circ}13'31''$; e chega no vértice P-283, de coordenadas N 9563031,27 e E 528830,65, deste, segue com distância (m) 10,11 e azimute $186^{\circ}38'47''$; e chega no vértice P-284, de coordenadas N 9563021,23 e E 528829,48, deste, segue com distância (m) 1,59 e azimute $194^{\circ}08'51''$; e chega no vértice P-285, de coordenadas N 9563019,68 e E 528829,09, deste, segue com distância (m) 1,10 e azimute $225^{\circ}12'43''$; e chega no vértice P-286, de coordenadas N 9563018,91 e E 528828,31, deste, segue com distância (m) 14,53 e azimute $205^{\circ}22'11''$; e chega no vértice P-287, de coordenadas N 9563005,78 e E 528822,08, deste, segue com distância (m) 17,75 e azimute $213^{\circ}43'03''$; e chega no vértice P-288, de coordenadas N 9562991,01 e E 528812,23, deste, segue com distância (m) 195,02 e azimute $257^{\circ}40'41''$; e chega no vértice P-289, de coordenadas N 9562949,39 e E 528621,70, deste, segue com distância (m) 169,59 e azimute $172^{\circ}20'45''$; e chega no vértice P-290, de coordenadas N 9562781,32 e E 528644,29, deste, segue com distância (m) 12,31 e azimute $162^{\circ}19'04''$; e chega no vértice P-291, de coordenadas N 9562769,59 e E 528648,03, deste, segue com distância (m) 24,83 e azimute $242^{\circ}46'32''$; e chega no vértice P-292, de coordenadas N 9562758,23 e E 528625,95, deste, segue com distância (m) 30,58 e azimute $238^{\circ}37'45''$; e chega no vértice P-293, de coordenadas N 9562742,31 e E 528599,84, deste, segue com distância (m) 18,52 e azimute $240^{\circ}00'47''$; e chega no vértice P-294, de coordenadas N 9562733,06 e E 528583,80, deste, segue com distância (m) 26,56 e azimute $238^{\circ}57'03''$; e chega no vértice P-295, de coordenadas N 9562719,36 e E 528561,04, deste, segue com distância (m) 10,64 e azimute $233^{\circ}44'03''$; e chega no vértice P-296, de coordenadas N 9562713,06 e E 528552,46, deste, segue com distância (m) 1,58 e azimute $225^{\circ}12'42''$; e chega no vértice P-297, de coordenadas N 9562711,95 e E 528551,34, deste, segue com distância (m) 22,62 e azimute $233^{\circ}53'55''$; e chega no vértice P-298, de coordenadas N 9562698,62 e E 528533,06, deste, segue com distância (m) 14,39 e azimute $248^{\circ}53'56''$; e chega no vértice P-299, de coordenadas N 9562693,44 e E 528519,64, deste, segue com distância (m) 14,66 e azimute $242^{\circ}57'35''$; e chega no vértice P-300, de coordenadas N 9562686,77 e E 528506,58, deste, segue com distância (m) 19,68 e azimute $260^{\circ}15'55''$; e chega no vértice P-301, de coordenadas N 9562683,45 e E 528487,19, deste, segue com distância (m) 15,51 e azimute $246^{\circ}03'38''$; e chega no vértice P-302, de coordenadas N 9562677,15 e E 528473,01

Palácio da Intendência - Gabinete do Prefeito

Rua Cel. Antônio Botelho, 314 - Centro - 61940-005 | Maranguape - CE

Fone: (85) 3369-9101 | Site: www.maranguape.ce.gov.br | E-mail: gabinete@maranguape.ce.gov.br





MARANGUAPE

PREFEITURA

deste, segue com distância (m) 1,05 e azimute $225^{\circ}12'44''$; e chega no vértice P-303, de coordenadas N 9562676,41 e E 528472,26, deste, segue com distância (m) 18,14 e azimute $226^{\circ}02'32''$; e chega no vértice P-304, de coordenadas N 9562663,82 e E 528459,21, deste, segue com distância (m) 16,10 e azimute $229^{\circ}53'43''$; e chega no vértice P-305, de coordenadas N 9562653,45 e E 528446,89, deste, segue com distância (m) 20,05 e azimute $229^{\circ}43'25''$; e chega no vértice P-306, de coordenadas N 9562640,49 e E 528431,60, deste, segue com distância (m) 21,21 e azimute $232^{\circ}19'51''$; e chega no vértice P-307, de coordenadas N 9562627,53 e E 528414,81, deste, segue com distância (m) 20,05 e azimute $199^{\circ}34'53''$; e chega no vértice P-308, de coordenadas N 9562608,64 e E 528408,09, deste, segue com distância (m) 15,76 e azimute $166^{\circ}21'16''$; e chega no vértice P-309, de coordenadas N 9562593,32 e E 528411,81, deste, segue com distância (m) 10,11 e azimute $145^{\circ}00'58''$; e chega no vértice P-310, de coordenadas N 9562585,03 e E 528417,61, deste, segue com distância (m) 14,95 e azimute $142^{\circ}41'21''$; e chega no vértice P-311, de coordenadas N 9562573,15 e E 528426,67, deste, segue com distância (m) 136,85 e azimute $276^{\circ}31'07''$; e chega no vértice P-312, de coordenadas N 9562588,68 e E 528290,70, deste, segue com distância (m) 30,45 e azimute $191^{\circ}00'11''$; e chega no vértice P-313, de coordenadas N 9562558,79 e E 528284,89, deste, segue com distância (m) 23,23 e azimute $267^{\circ}21'16''$; e chega no vértice P-314, de coordenadas N 9562557,72 e E 528261,68, deste, segue com distância (m) 4,86 e azimute $255^{\circ}15'47''$; e chega no vértice P-315, de coordenadas N 9562556,48 e E 528256,98, deste, segue com distância (m) 8,76 e azimute $178^{\circ}01'56''$; e chega no vértice P-316, de coordenadas N 9562547,73 e E 528257,28, deste, segue com distância (m) 8,29 e azimute $190^{\circ}34'50''$; e chega no vértice P-317, de coordenadas N 9562539,58 e E 528255,76, deste, segue com distância (m) 19,36 e azimute $203^{\circ}07'19''$; e chega no vértice P-318, de coordenadas N 9562521,77 e E 528248,15, deste, segue com distância (m) 68,97 e azimute $197^{\circ}27'13''$; e chega no vértice P-319, de coordenadas N 9562455,98 e E 528227,47, deste, segue com distância (m) 61,35 e azimute $200^{\circ}00'21''$; e chega no vértice P-320, de coordenadas N 9562398,33 e E 528206,48, deste, segue com distância (m) 47,21 e azimute $196^{\circ}28'21''$; e chega no vértice P-321, de coordenadas N 9562353,06 e E 528193,09, deste, segue com distância (m) 17,99 e azimute $205^{\circ}25'17''$; e chega no vértice P-322, de coordenadas N 9562336,81 e E 528185,37, deste, segue com distância (m) 114,08 e azimute $209^{\circ}11'37''$; e chega no vértice P-323, de coordenadas N 9562237,23 e E 528129,73, deste, segue com distância (m) 24,74 e azimute $205^{\circ}28'54''$; e chega no vértice P-324, de coordenadas N 9562214,89 e E 528119,09, deste, segue com distância (m) 11,96 e azimute $190^{\circ}15'46''$; e chega no vértice P-325, de coordenadas N 9562203,12 e E 528116,95, deste, segue com distância (m) 14,19 e azimute $153^{\circ}18'07''$; e chega no vértice P-326, de coordenadas N 9562190,44 e E 528123,33, deste, segue com distância (m) 5,89 e azimute $124^{\circ}21'01''$; e chega no vértice P-327, de coordenadas N 9562187,12 e E 528128,19, deste, segue com distância (m) 6,43 e azimute $109^{\circ}11'29''$; e chega no vértice P-328, de coordenadas N 9562185,01 e E 528134,27, deste, segue com distância (m) 10,32 e azimute $114^{\circ}10'54''$; e chega no vértice P-329, de coordenadas N 9562180,78 e E 528143,69, deste, segue com distância (m) 10,37 e azimute $127^{\circ}42'36''$; e chega no vértice P-330, de coordenadas N 9562174,44 e E 528151,89, deste, segue com distância (m) 13,41 e azimute $157^{\circ}21'51''$; e chega no vértice P-331, de coordenadas

Palácio da Intendência - Gabinete do Prefeito

Rua Cel. Antônio Botelho, 314 - Centro - 61940-005 | Maranguape - CE

Fone: (85) 3369-9101 | Site: www.maranguape.ce.gov.br | E-mail: gabinete@maranguape.ce.gov.br





MARANGUAPE

PREFEITURA

N 9562162,06 e E 528157,05, deste, segue com distância (m) 13,01 e azimute $176^{\circ}00'10''$; e chega no vértice P-332, de coordenadas N 9562149,08 e E 528157,96, deste, segue com distância (m) 12,62 e azimute $201^{\circ}11'11''$; e chega no vértice P-333, de coordenadas N 9562137,31 e E 528153,39, deste, segue com distância (m) 11,14 e azimute $207^{\circ}39'25''$; e chega no vértice P-334, de coordenadas N 9562127,44 e E 528148,23, deste, segue com distância (m) 16,54 e azimute $210^{\circ}58'23''$; e chega no vértice P-335, de coordenadas N 9562113,26 e E 528139,71, deste, segue com distância (m) 13,68 e azimute $215^{\circ}17'47''$; e chega no vértice P-336, de coordenadas N 9562102,10 e E 528131,81, deste, segue com distância (m) 13,40 e azimute $194^{\circ}27'43''$; e chega no vértice P-337, de coordenadas N 9562089,12 e E 528128,46, deste, segue com distância (m) 21,71 e azimute $184^{\circ}19'59''$; e chega no vértice P-338, de coordenadas N 9562067,47 e E 528126,82, deste, segue com distância (m) 18,00 e azimute $161^{\circ}28'12''$; e chega no vértice P-339, de coordenadas N 9562050,40 e E 528132,54, deste, segue com distância (m) 10,39 e azimute $108^{\circ}27'52''$; e chega no vértice P-340, de coordenadas N 9562047,11 e E 528142,40, deste, segue com distância (m) 16,11 e azimute $111^{\circ}20'17''$; e chega no vértice P-341, de coordenadas N 9562041,25 e E 528157,41, deste, segue com distância (m) 17,16 e azimute $90^{\circ}01'14''$; e chega no vértice P-342, de coordenadas N 9562041,24 e E 528174,56, deste, segue com distância (m) 19,31 e azimute $88^{\circ}26'24''$; e chega no vértice P-343, de coordenadas N 9562041,77 e E 528193,86, deste, segue com distância (m) 16,09 e azimute $91^{\circ}55'01''$; e chega no vértice P-344, de coordenadas N 9562041,23 e E 528209,95, deste, segue com distância (m) 14,82 e azimute $102^{\circ}28'06''$; e chega no vértice P-345, de coordenadas N 9562038,03 e E 528224,42, deste, segue com distância (m) 16,63 e azimute $134^{\circ}49'44''$; e chega no vértice P-346, de coordenadas N 9562026,31 e E 528236,21, deste, segue com distância (m) 19,01 e azimute $168^{\circ}38'12''$; e chega no vértice P-347, de coordenadas N 9562007,67 e E 528239,96, deste, segue com distância (m) 195,16 e azimute $197^{\circ}46'29''$; e chega no vértice P-348, de coordenadas N 9561821,83 e E 528180,38, deste, segue com distância (m) 17,77 e azimute $216^{\circ}49'50''$; e chega no vértice P-349, de coordenadas N 9561807,60 e E 528169,73, deste, segue com distância (m) 11,29 e azimute $238^{\circ}45'40''$; e chega no vértice P-350, de coordenadas N 9561801,75 e E 528160,08, deste, segue com distância (m) 14,06 e azimute $252^{\circ}23'12''$; e chega no vértice P-351, de coordenadas N 9561797,49 e E 528146,67, deste, segue com distância (m) 17,16 e azimute $271^{\circ}47'54''$; e chega no vértice P-352, de coordenadas N 9561798,03 e E 528129,52, deste, segue com distância (m) 38,73 e azimute $265^{\circ}17'18''$; e chega no vértice P-353, de coordenadas N 9561794,85 e E 528090,91, deste, segue com distância (m) 44,82 e azimute $263^{\circ}11'45''$; e chega no vértice P-354, de coordenadas N 9561789,54 e E 528046,41, deste, segue com distância (m) 49,08 e azimute $263^{\circ}47'27''$; e chega no vértice P-355, de coordenadas N 9561784,23 e E 527997,62, deste, segue com distância (m) 21,52 e azimute $251^{\circ}15'05''$; e chega no vértice P-356, de coordenadas N 9561777,31 e E 527977,25, deste, segue com distância (m) 26,96 e azimute $249^{\circ}11'32''$; e chega no vértice P-357, de coordenadas N 9561767,74 e E 527952,04, deste, segue com distância (m) 27,92 e azimute $233^{\circ}46'21''$; e chega no vértice P-358, de coordenadas N 9561751,24 e E 527929,52, deste, segue com distância (m) 41,11 e azimute $217^{\circ}49'11''$; e chega no vértice P-359, de coordenadas N 9561718,76 e E 527904,31, deste, segue com distância (m) 272,99 e azimute $216^{\circ}52'11''$; e chega no

Palácio da Intendência - Gabinete do Prefeito

Rua Cel. Antônio Botelho, 314 - Centro - 61940-005 | Maranguape - CE

Fone: (85) 3369-9101 | Site: www.maranguape.ce.gov.br | E-mail: gabinete@maranguape.ce.gov.br





MARANGUAPE

PREFEITURA

vértice P-360, de coordenadas N 9561500,37 e E 527740,52, deste, segue com distância (m) 73,74 e azimute 222°34'08"; e chega no vértice P-361, de coordenadas N 9561446,06 e E 527690,64, deste, segue com distância (m) 35,14 e azimute 201°44'21"; e chega no vértice P-362, de coordenadas N 9561413,42 e E 527677,62, deste, segue com distância (m) 230,04 e azimute 197°56'16"; e chega no vértice P-363, de coordenadas N 9561194,56 e E 527606,78, deste, segue com distância (m) 246,87 e azimute 196°48'03"; e chega no vértice P-364, de coordenadas N 9560958,23 e E 527535,42, deste, segue com distância (m) 32,19 e azimute 199°28'31"; e chega no vértice P-365, de coordenadas N 9560927,88 e E 527524,68, deste, segue com distância (m) 39,27 e azimute 297°28'36"; e chega no vértice P-366, de coordenadas N 9560946,00 e E 527489,84, deste, segue com distância (m) 57,61 e azimute 288°20'27"; e chega no vértice P-367, de coordenadas N 9560964,12 e E 527435,16, deste, segue com distância (m) 51,75 e azimute 285°32'27"; e chega no vértice P-368, de coordenadas N 9560977,99 e E 527385,31, deste, segue com distância (m) 52,91 e azimute 283°24'25"; e chega no vértice P-369, de coordenadas N 9560990,25 e E 527333,84, deste, segue com distância (m) 51,11 e azimute 274°48'07"; e chega no vértice P-370, de coordenadas N 9560994,53 e E 527282,91, deste, segue com distância (m) 30,58 e azimute 268°01'27"; e chega no vértice P-371, de coordenadas N 9560993,48 e E 527252,35, deste, segue com distância (m) 196,68 e azimute 268°16'38"; e chega no vértice P-372, de coordenadas N 9560987,57 e E 527055,76, deste, segue com distância (m) 43,48 e azimute 268°39'33"; e chega no vértice P-373, de coordenadas N 9560986,55 e E 527012,29, deste, segue com distância (m) 143,84 e azimute 270°10'21"; e chega no vértice P-374, de coordenadas N 9560986,98 e E 526868,45, deste, segue com distância (m) 70,59 e azimute 268°46'59"; e chega no vértice P-375, de coordenadas N 9560985,48 e E 526797,88, deste, segue com distância (m) 129,65 e azimute 270°41'39"; e chega no vértice P-376, de coordenadas N 9560987,05 e E 526668,23, deste, segue com distância (m) 44,53 e azimute 272°28'20"; e chega no vértice P-377, de coordenadas N 9560988,97 e E 526623,74, deste, segue com distância (m) 65,95 e azimute 278°39'32"; e chega no vértice P-378, de coordenadas N 9560998,90 e E 526558,54, deste, segue com distância (m) 21,27 e azimute 282°25'56"; e chega no vértice P-379, de coordenadas N 9561003,48 e E 526537,76, deste, segue com distância (m) 50,31 e azimute 289°01'39"; e chega no vértice P-380, de coordenadas N 9561019,88 e E 526490,21, deste, segue com distância (m) 88,50 e azimute 287°33'37"; e chega no vértice P-381, de coordenadas N 9561046,58 e E 526405,83, deste, segue com distância (m) 53,24 e azimute 286°39'14"; e chega no vértice P-382, de coordenadas N 9561061,84 e E 526354,82, deste, segue com distância (m) 73,81 e azimute 284°03'38"; e chega no vértice P-383, de coordenadas N 9561079,77 e E 526283,22, deste, segue com distância (m) 36,57 e azimute 279°37'02"; e chega no vértice P-384, de coordenadas N 9561085,88 e E 526247,17, deste, segue com distância (m) 43,10 e azimute 274°35'03"; e chega no vértice P-385, de coordenadas N 9561089,33 e E 526204,21, deste, segue com distância (m) 51,11 e azimute 266°36'04"; e chega no vértice P-386, de coordenadas N 9561086,30 e E 526153,19, deste, segue com distância (m) 57,40 e azimute 254°13'42"; e chega no vértice P-387, de coordenadas N 9561070,70 e E 526097,96, deste, segue com distância (m) 29,96 e azimute 253°46'32"; e chega no vértice P-388, de coordenadas N 9561062,32 e E 526069,18, deste, segue com

Palácio da Intendência - Gabinete do Prefeito

Rua Cel. Antônio Botelho, 314 - Centro - 61940-005 | Maranguape - CE

Fone: (85) 3369-9101 | Site: www.maranguape.ce.gov.br | E-mail: gabinete@maranguape.ce.gov.br





MARANGUAPE

PREFEITURA

distância (m) 20,37 e azimute $250^{\circ}20'36''$; e chega no vértice P-389, de coordenadas N 9561055,47 e E 526050,00, deste, segue com distância (m) 730,80 e azimute $251^{\circ}27'28''$; e chega no vértice P-390, de coordenadas N 9560823,08 e E 525357,14, deste, segue com distância (m) 746,32 e azimute $251^{\circ}00'17''$; e chega no vértice P-391, de coordenadas N 9560580,16 e E 524651,46, deste, segue com distância (m) 85,25 e azimute $248^{\circ}57'52''$; e chega no vértice P-392, de coordenadas N 9560549,56 e E 524571,89, deste, segue com distância (m) 81,36 e azimute $215^{\circ}25'07''$; e chega no vértice P-393, de coordenadas N 9560483,26 e E 524524,74, deste, segue com distância (m) 376,03 e azimute $211^{\circ}44'03''$; e chega no vértice P-394, de coordenadas N 9560163,44 e E 524326,96, deste, segue com distância (m) 141,00 e azimute $211^{\circ}58'24''$; e chega no vértice P-395, de coordenadas N 9560043,84 e E 524252,29, deste, segue com distância (m) 80,84 e azimute $218^{\circ}00'01''$; e chega no vértice P-396, de coordenadas N 9559980,14 e E 524202,53, deste, segue com distância (m) 130,98 e azimute $242^{\circ}40'27''$; e chega no vértice P-397, de coordenadas N 9559920,01 e E 524086,16, deste, segue com distância (m) 681,97 e azimute $247^{\circ}43'17''$; e chega no vértice P-398, de coordenadas N 9559661,47 e E 523455,10, deste, segue com distância (m) 28,02 e azimute $317^{\circ}29'33''$; e chega no vértice P-399, de coordenadas N 9559682,13 e E 523436,17, deste, segue com distância (m) 74,26 e azimute $339^{\circ}08'51''$; e chega no vértice P-400, de coordenadas N 9559751,52 e E 523409,73, deste, segue com distância (m) 44,27 e azimute $355^{\circ}54'28''$; e chega no vértice P-401, de coordenadas N 9559795,67 e E 523406,57, deste, segue com distância (m) 99,96 e azimute $357^{\circ}35'36''$; e chega no vértice P-402, de coordenadas N 9559895,55 e E 523402,38, deste, segue com distância (m) 79,90 e azimute $0^{\circ}01'14''$; e chega no vértice P-403, de coordenadas N 9559975,44 e E 523402,41, deste, segue com distância (m) 131,91 e azimute $355^{\circ}25'07''$; e chega no vértice P-404, de coordenadas N 9560106,92 e E 523391,87, deste, segue com distância (m) 79,90 e azimute $359^{\circ}15'42''$; e chega no vértice P-405, de coordenadas N 9560186,82 e E 523390,84, deste, segue com distância (m) 78,16 e azimute $349^{\circ}05'35''$; e chega no vértice P-406, de coordenadas N 9560263,57 e E 523376,05, deste, segue com distância (m) 82,02 e azimute $347^{\circ}21'00''$; e chega no vértice P-407, de coordenadas N 9560343,60 e E 523358,09, deste, segue com distância (m) 81,90 e azimute $347^{\circ}19'49''$; e chega no vértice P-408, de coordenadas N 9560423,50 e E 523340,13, deste, segue com distância (m) 98,78 e azimute $348^{\circ}16'32''$; e chega no vértice P-409, de coordenadas N 9560520,23 e E 523320,05, deste, segue com distância (m) 67,62 e azimute $344^{\circ}35'21''$; e chega no vértice P-410, de coordenadas N 9560585,41 e E 523302,08, deste, segue com distância (m) 56,64 e azimute $344^{\circ}51'19''$; e chega no vértice P-411, de coordenadas N 9560640,08 e E 523287,29, deste, segue com distância (m) 102,02 e azimute $344^{\circ}59'23''$; e chega no vértice P-412, de coordenadas N 9560738,62 e E 523260,87, deste, segue com distância (m) 72,24 e azimute $343^{\circ}51'30''$; e chega no vértice P-413, de coordenadas N 9560808,01 e E 523240,78, deste, segue com distância (m) 104,60 e azimute $347^{\circ}09'32''$; e chega no vértice P-414, de coordenadas N 9560909,99 e E 523217,54, deste, segue com distância (m) 98,46 e azimute $346^{\circ}20'30''$; e chega no vértice P-415, de coordenadas N 9561005,66 e E 523194,29, deste, segue com distância (m) 18,05 e azimute $335^{\circ}47'28''$; e chega no vértice P-416, de coordenadas N 9561022,13 e E 523186,88, deste, segue com distância (m) 94,00 e azimute $313^{\circ}55'09''$; e chega no vértice P-417, de coordenadas N 9561087,33 e E

Palácio da Intendência - Gabinete do Prefeito

Rua Cel. Antônio Botelho, 314 - Centro - 61940-005 | Maranguape - CE

Fone: (85) 3369-9101 | Site: www.maranguape.ce.gov.br | E-mail: gabinete@maranguape.ce.gov.br





MARANGUAPE

PREFEITURA

523119,18, deste, segue com distância (m) 82,84 e azimute $313^{\circ}16'50''$; e chega no vértice P-418, de coordenadas N 9561144,12 e E 523058,87, deste, segue com distância (m) 43,08 e azimute $311^{\circ}38'59''$; e chega no vértice P-419, de coordenadas N 9561172,75 e E 523026,68, deste, segue com distância (m) 32,15 e azimute $328^{\circ}14'31''$; e chega no vértice P-420, de coordenadas N 9561200,09 e E 523009,75, deste, segue com distância (m) 32,93 e azimute $320^{\circ}01'35''$; e chega no vértice P-421, de coordenadas N 9561225,33 e E 522988,60, deste, segue com distância (m) 36,73 e azimute $332^{\circ}33'52''$; e chega no vértice P-422, de coordenadas N 9561257,92 e E 522971,68, deste, segue com distância (m) 54,62 e azimute $334^{\circ}47'22''$; e chega no vértice P-423, de coordenadas N 9561307,34 e E 522948,41, deste, segue com distância (m) 36,94 e azimute $339^{\circ}54'50''$; e chega no vértice P-424, de coordenadas N 9561342,04 e E 522935,72, deste, segue com distância (m) 48,26 e azimute $348^{\circ}38'12''$; e chega no vértice P-425, de coordenadas N 9561389,35 e E 522926,22, deste, segue com distância (m) 9,70 e azimute $347^{\circ}24'37''$; e chega no vértice P-426, de coordenadas N 9561398,81 e E 522924,10, deste, segue com distância (m) 4,71 e azimute $333^{\circ}18'06''$; e chega no vértice P-427, de coordenadas N 9561403,01 e E 522921,99, deste, segue com distância (m) 17,34 e azimute $345^{\circ}53'37''$; e chega no vértice P-428, de coordenadas N 9561419,84 e E 522917,76, deste, segue com distância (m) 3,33 e azimute $341^{\circ}28'13''$; e chega no vértice P-429, de coordenadas N 9561422,99 e E 522916,70, deste, segue com distância (m) 26,30 e azimute $343^{\circ}39'24''$; e chega no vértice P-430, de coordenadas N 9561448,22 e E 522909,30, deste, segue com distância (m) 48,52 e azimute $335^{\circ}32'06''$; e chega no vértice P-431, de coordenadas N 9561492,38 e E 522889,21, deste, segue com distância (m) 62,39 e azimute $322^{\circ}23'04''$; e chega no vértice P-432, de coordenadas N 9561541,81 e E 522851,13, deste, segue com distância (m) 2,34 e azimute $61^{\circ}39'17''$; e chega no vértice P-433, de coordenadas N 9561542,92 e E 522853,19, deste, segue com distância (m) 204,76 e azimute $96^{\circ}05'23''$; e chega no vértice P-434, de coordenadas N 9561521,20 e E 523056,79, deste, segue com distância (m) 281,68 e azimute $86^{\circ}00'45''$; e chega no vértice P-435, de coordenadas N 9561540,78 e E 523337,79, deste, segue com distância (m) 69,00 e azimute $86^{\circ}00'45''$; e chega no vértice P-436, de coordenadas N 9561545,58 e E 523406,63, deste, segue com distância (m) 159,08 e azimute $86^{\circ}00'45''$; e chega no vértice P-437, de coordenadas N 9561556,64 e E 523565,32, deste, segue com distância (m) 384,28 e azimute $47^{\circ}18'53''$; e chega no vértice P-438, de coordenadas N 9561817,17 e E 523847,80, deste, segue com distância (m) 1238,84 e azimute $27^{\circ}01'06''$; e chega no vértice P-439, de coordenadas N 9562920,80 e E 524410,57, deste, segue com distância (m) 192,73 e azimute $49^{\circ}38'26''$; e chega no vértice P-440, de coordenadas N 9563045,61 e E 524557,43, deste, segue com distância (m) 214,77 e azimute $60^{\circ}05'24''$; e chega no vértice P-441, de coordenadas N 9563152,70 e E 524743,59, deste, segue com distância (m) 157,49 e azimute $53^{\circ}44'46''$; e chega no vértice P-442, de coordenadas N 9563245,84 e E 524870,59, deste, segue com distância (m) 60,65 e azimute $29^{\circ}14'56''$; e chega no vértice P-443, de coordenadas N 9563298,75 e E 524900,22, deste, segue com distância (m) 59,87 e azimute $45^{\circ}00'00''$; e chega no vértice P-444, de coordenadas N 9563341,09 e E 524942,56, deste, segue com distância (m) 752,94 e azimute $39^{\circ}48'39''$; e chega no vértice P-445, de coordenadas N 9563919,47 e E 525424,63, deste, segue com distância (m) 263,96 e azimute $47^{\circ}01'51''$; e chega no vértice P-446.

Palácio da Intendência - Gabinete do Prefeito

Rua Cel. Antônio Botelho, 314 - Centro - 61940-005 | Maranguape - CE

Fone: (85) 3369-9101 | Site: www.maranguape.ce.gov.br | E-mail: gabinete@maranguape.ce.gov.br





MARANGUAPE

PREFEITURA

de coordenadas N 9564099,38 e E 525617,78, deste, segue com distância (m) 323,79 e azimute 78°41'24"; e chega no vértice P-447, de coordenadas N 9564162,88 e E 525935,28, deste, segue com distância (m) 59,61 e azimute 43°04'10"; e chega no vértice P-448, de coordenadas N 9564206,43 e E 525975,98, deste, segue com distância (m) 107,00 e azimute 43°04'10"; e chega no vértice P-449, de coordenadas N 9564284,59 e E 526049,05, deste, segue com distância (m) 207,96 e azimute 36°43'27"; e chega no vértice P-450, de coordenadas N 9564451,28 e E 526173,40, deste, segue com distância (m) 533,41 e azimute 36°31'44"; e chega no vértice P-451, de coordenadas N 9564879,91 e E 526490,90, deste, segue com distância (m) 616,65 e azimute 42°29'29"; e chega no vértice P-452, de coordenadas N 9565334,61 e E 526907,43, deste, segue com distância (m) 306,34 e azimute 12°15'09"; e chega no vértice P-453, de coordenadas N 9565633,97 e E 526972,45, deste, segue com distância (m) 243,89 e azimute 28°30'40"; e chega no vértice P-454, de coordenadas N 9565848,28 e E 527088,86, deste, segue com distância (m) 178,51 e azimute 78°01'26"; e chega no vértice P-455, de coordenadas N 9565885,32 e E 527263,49, deste, segue com distância (m) 194,97 e azimute 100°14'52"; e chega no vértice P-456, de coordenadas N 9565850,64 e E 527455,35, deste, segue com distância (m) 271,87 e azimute 121°37'56"; e chega no vértice P-457, de coordenadas N 9565708,05 e E 527686,82, deste, segue com distância (m) 192,78 e azimute 136°40'06"; e chega no vértice P-458, de coordenadas N 9565567,82 e E 527819,11, deste, segue com distância (m) 158,46 e azimute 111°59'59"; e chega no vértice P-459, de coordenadas N 9565508,46 e E 527966,04, deste, segue com distância (m) 157,17 e azimute 133°13'48"; e chega no vértice P-460, de coordenadas N 9565400,82 e E 528080,55, deste, segue com distância (m) 160,58 e azimute 118°17'33"; e chega no vértice P-461, de coordenadas N 9565324,71 e E 528221,95, deste, segue com distância (m) 151,35 e azimute 132°09'57"; e chega no vértice P-462, de coordenadas N 9565223,11 e E 528334,13, deste, segue com distância (m) 70,97 e azimute 136°30'27"; e chega no vértice P-463, de coordenadas N 9565171,62 e E 528382,97, deste, segue com distância (m) 42,82 e azimute 136°30'27"; e chega no vértice P-464, de coordenadas N 9565140,56 e E 528412,45, deste, segue com distância (m) 36,42 e azimute 144°27'44"; e chega no vértice P-465, de coordenadas N 9565110,92 e E 528433,61, deste, segue com distância (m) 46,42 e azimute 136°50'52"; e chega no vértice P-466, de coordenadas N 9565077,06 e E 528465,36, deste, segue com distância (m) 54,84 e azimute 138°05'07"; e chega no vértice P-467, de coordenadas N 9565036,24 e E 528502,00, deste, segue com distância (m) 458,69 e azimute 43°34'06"; e chega no vértice P-468, de coordenadas N 9565368,59 e E 528818,14, deste, segue com distância (m) 416,69 e azimute 59°09'57"; e chega no vértice P-469, de coordenadas N 9565582,17 e E 529175,93, deste, segue com distância (m) 123,72 e azimute 45°28'12"; e chega no vértice P-470, de coordenadas N 9565668,93 e E 529264,13, deste, segue com distância (m) 141,92 e azimute 12°45'27"; e chega no vértice P-471, de coordenadas N 9565807,35 e E 529295,47, deste, segue com distância (m) 116,58 e azimute 12°45'27"; e chega no vértice P-472, de coordenadas N 9565921,05 e E 529321,21, deste, segue com distância (m) 86,57 e azimute 12°45'27"; e chega no vértice P-473, de coordenadas N 9566005,48 e E 529340,33, deste, segue com distância (m) 151,49 e azimute 15°23'44"; e chega no vértice P-474, de coordenadas N 9566151,53 e E 529380,55, deste, segue com

Palácio da Intendência - Gabinete do Prefeito

Rua Cel. Antônio Botelho, 314 - Centro - 61940-005 | Maranguape - CE

Fone: (85) 3369-9101 | Site: www.maranguape.ce.gov.br | E-mail: gabinete@maranguape.ce.gov.br





MARANGUAPE

PREFEITURA

distância (m) 254,01 e azimute 359°31'21"; e chega no vértice P-475, de coordenadas N 9566405,53 e E 529378,43, deste, segue com distância (m) 177,83 e azimute 8°54'06"; e chega no vértice P-476, de coordenadas N 9566581,22 e E 529405,95, deste, segue com distância (m) 144,32 e azimute 4°12'19"; e chega no vértice P-477, de coordenadas N 9566725,15 e E 529416,53, deste, segue com distância (m) 125,65 e azimute 327°22'51"; e chega no vértice P-478, de coordenadas N 9566830,98 e E 529348,80, deste, segue com distância (m) 81,13 e azimute 7°29'45"; e chega no vértice P-479, de coordenadas N 9566911,42 e E 529359,38, deste, segue com distância (m) 150,52 e azimute 25°50'40"; e chega no vértice P-480, de coordenadas N 9567046,88 e E 529425,00, deste, segue com distância (m) 551,09 e azimute 30°12'32"; e chega no vértice P-481, de coordenadas N 9567523,13 e E 529702,28, deste, segue com distância (m) 308,98 e azimute 359°44'56"; e chega no vértice P-482, de coordenadas N 9567832,11 e E 529700,93, deste, segue com distância (m) 166,31 e azimute 26°58'26"; e chega no vértice P-483, de coordenadas N 9567980,33 e E 529776,36, deste, segue com distância (m) 198,03 e azimute 36°54'16"; e chega no vértice P-484, de coordenadas N 9568138,69 e E 529895,28, deste, segue com distância (m) 34,34 e azimute 36°54'16"; e chega no vértice P-485, de coordenadas N 9568166,15 e E 529915,90, deste, segue com distância (m) 136,72 e azimute 32°09'08"; e chega no vértice P-486, de coordenadas N 9568281,90 e E 529988,66, deste, segue com distância (m) 138,16 e azimute 47°54'39"; e chega no vértice P-487, de coordenadas N 9568374,51 e E 530091,19, deste, segue com distância (m) 144,39 e azimute 69°54'17"; e chega no vértice P-488, de coordenadas N 9568424,12 e E 530226,79, deste, segue com distância (m) 300,42 e azimute 35°13'41"; e chega no vértice P-489, de coordenadas N 9568669,52 e E 530400,08, deste, segue com distância (m) 117,31 e azimute 77°17'55"; e chega no vértice P-490, de coordenadas N 9568695,32 e E 530514,52, deste, segue com distância (m) 111,91 e azimute 55°50'25"; e chega no vértice P-491, de coordenadas N 9568758,16 e E 530607,13, deste, segue com distância (m) 694,03 e azimute 11°37'47"; e chega no vértice P-492, de coordenadas N 9569437,94 e E 530747,03, deste, segue com distância (m) 129,29 e azimute 41°05'50"; e chega no vértice P-493, de coordenadas N 9569535,37 e E 530832,02, deste, segue com distância (m) 109,19 e azimute 54°51'57"; e chega no vértice P-494, de coordenadas N 9569598,21 e E 530921,32, deste, segue com distância (m) 136,56 e azimute 22°23'33"; e chega no vértice P-495, de coordenadas N 9569724,47 e E 530973,34, deste, segue com distância (m) 116,48 e azimute 8°36'23"; e chega no vértice P-496, de coordenadas N 9569839,64 e E 530990,77, deste, segue com distância (m) 287,13 e azimute 24°29'55"; e chega no vértice P-497, de coordenadas N 9570100,92 e E 531109,84, deste, segue com distância (m) 265,15 e azimute 21°27'13"; e chega no vértice P-498, de coordenadas N 9570347,70 e E 531206,81, deste, segue com distância (m) 225,24 e azimute 32°35'08"; e chega no vértice P-499, de coordenadas N 9570537,48 e E 531328,12, deste, segue com distância (m) 202,07 e azimute 21°06'17"; e chega no vértice P-500, de coordenadas N 9570726,00 e E 531400,88, deste, segue com distância (m) 214,59 e azimute 28°32'24"; e chega no vértice P-501, de coordenadas N 9570914,51 e E 531503,40, deste, segue com distância (m) 179,27 e azimute 37°30'15"; e chega no vértice P-502, de coordenadas N 9571056,73 e E 531612,54, deste, segue com distância (m) 253,26 e azimute 49°14'11"; e chega no vértice P-503, de coordenadas N 9571222,09 e E

Palácio da Intendência - Gabinete do Prefeito

Rua Cel. Antônio Botelho, 314 - Centro - 61940-005 | Maranguape - CE

Fone: (85) 3369-9101 | Site: www.maranguape.ce.gov.br | E-mail: gabinete@maranguape.ce.gov.br





MARANGUAPE

PREFEITURA

531804,37, deste, segue com distância (m) 217,40 e azimute $56^{\circ}47'36''$; e chega no vértice P-504, de coordenadas N 9571341,16 e E 531986,27, deste, segue com distância (m) 143,48 e azimute $64^{\circ}01'32''$; e chega no vértice P-505, de coordenadas N 9571403,99 e E 532115,25, deste, segue com distância (m) 182,65 e azimute $58^{\circ}19'28''$; e chega no vértice P-506, de coordenadas N 9571499,91 e E 532270,70, deste, segue com distância (m) 25,81 e azimute $50^{\circ}11'40''$; e chega no vértice P-507, de coordenadas N 9571516,43 e E 532290,53, deste, segue com distância (m) 129,17 e azimute $50^{\circ}11'40''$; e chega no vértice P-508, de coordenadas N 9571599,13 e E 532389,76, deste, segue com distância (m) 164,77 e azimute $38^{\circ}28'49''$; e chega no vértice P-509, de coordenadas N 9571728,11 e E 532492,29, deste, segue com distância (m) 110,88 e azimute $72^{\circ}38'46''$; e chega no vértice P-510, de coordenadas N 9571761,18 e E 532598,12, deste, segue com distância (m) 151,61 e azimute $110^{\circ}54'34''$; e chega no vértice P-511, de coordenadas N 9571707,07 e E 532739,75, deste, segue com distância (m) 117,42 e azimute $110^{\circ}51'19''$; e chega no vértice P-512, de coordenadas N 9571665,27 e E 532849,47, deste, segue com distância (m) 123,97 e azimute $99^{\circ}12'40''$; e chega no vértice P-513, de coordenadas N 9571645,43 e E 532971,84, deste, segue com distância (m) 93,66 e azimute $42^{\circ}08'15''$; e chega no vértice P-514, de coordenadas N 9571714,88 e E 533034,68, deste, segue com distância (m) 131,17 e azimute $56^{\circ}18'36''$; e chega no vértice P-515, de coordenadas N 9571787,64 e E 533143,82, deste, segue com distância (m) 148,24 e azimute $38^{\circ}39'35''$; e chega no vértice P-516, de coordenadas N 9571903,40 e E 533236,43, deste, segue com distância (m) 127,66 e azimute $36^{\circ}34'23''$; e chega no vértice P-517, de coordenadas N 9572005,92 e E 533312,50, deste, segue com distância (m) 133,81 e azimute $39^{\circ}59'13''$; e chega no vértice P-518, de coordenadas N 9572108,45 e E 533398,49, deste, segue com distância (m) 116,13 e azimute $19^{\circ}58'59''$; e chega no vértice P-519, de coordenadas N 9572217,59 e E 533438,17, deste, segue com distância (m) 159,64 e azimute $50^{\circ}02'33''$; e chega no vértice P-520, de coordenadas N 9572320,12 e E 533560,54, deste, segue com distância (m) 168,80 e azimute $55^{\circ}22'33''$; e chega no vértice P-521, de coordenadas N 9572416,03 e E 533699,45, deste, segue com distância (m) 158,78 e azimute $35^{\circ}40'35''$; e chega no vértice P-522, de coordenadas N 9572545,01 e E 533792,05, deste, segue com distância (m) 199,05 e azimute $18^{\circ}14'41''$; e chega no vértice P-523, de coordenadas N 9572734,05 e E 533854,37, deste, segue com distância (m) 564,77 e azimute $31^{\circ}39'37''$; e chega no vértice P-524, de coordenadas N 9573214,77 e E 534150,81, deste, segue com distância (m) 296,68 e azimute $57^{\circ}26'32''$; e chega no vértice P-525, de coordenadas N 9573374,43 e E 534400,87, deste, segue com distância (m) 392,88 e azimute $34^{\circ}53'08''$; e chega no vértice P-526, de coordenadas N 9573696,71 e E 534625,58, deste, segue com distância (m) 2,26 e azimute $103^{\circ}33'05''$; e chega no vértice P-527, de coordenadas N 9573696,18 e E 534627,77, deste, segue com distância (m) 2,17 e azimute $109^{\circ}55'18''$; e chega no vértice P-528, de coordenadas N 9573695,44 e E 534629,82, deste, segue com distância (m) 2,40 e azimute $114^{\circ}43'37''$; e chega no vértice P-529, de coordenadas N 9573694,44 e E 534631,99, deste, segue com distância (m) 2,38 e azimute $115^{\circ}16'38''$; e chega no vértice P-530, de coordenadas N 9573693,42 e E 534634,15, deste, segue com distância (m) 3,11 e azimute $121^{\circ}39'56''$; e chega no vértice P-531, de coordenadas N 9573691,79 e E 534636,79, deste, segue com distância (m) 3,21 e azimute $115^{\circ}29'57''$; e chega no vértice P-532

Palácio da Intendência - Gabinete do Prefeito

Rua Cel. Antônio Botelho, 314 - Centro - 61940-005 | Maranguape - CE

Fone: (85) 3369-9101 | Site: www.maranguape.ce.gov.br | E-mail: gabinete@maranguape.ce.gov.br





MARANGUAPE PREFEITURA

de coordenadas N 9573690,41 e E 534639,69, deste, segue com distância (m) 2,08 e azimute $118^{\circ}03'32''$; e chega no vértice P-533, de coordenadas N 9573689,43 e E 534641,53, deste, segue com distância (m) 2,87 e azimute $122^{\circ}37'15''$; e chega no vértice P-534, de coordenadas N 9573687,88 e E 534643,95, deste, segue com distância (m) 2,90 e azimute $124^{\circ}31'05''$; e chega no vértice P-535, de coordenadas N 9573686,24 e E 534646,34, deste, segue com distância (m) 2,40 e azimute $130^{\circ}27'30''$; e chega no vértice P-536, de coordenadas N 9573684,67 e E 534648,17, deste, segue com distância (m) 3,04 e azimute $121^{\circ}44'42''$; e chega no vértice P-537, de coordenadas N 9573683,07 e E 534650,76, deste, segue com distância (m) 3,51 e azimute $101^{\circ}15'12''$; e chega no vértice P-538, de coordenadas N 9573682,39 e E 534654,20, deste, segue com distância (m) 2,66 e azimute $94^{\circ}06'54''$; e chega no vértice P-539, de coordenadas N 9573682,20 e E 534656,86, deste, segue com distância (m) 2,84 e azimute $94^{\circ}06'55''$; e chega no vértice P-540, de coordenadas N 9573681,99 e E 534659,69, deste, segue com distância (m) 3,10 e azimute $94^{\circ}06'51''$; e chega no vértice P-541, de coordenadas N 9573681,77 e E 534662,79, deste, segue com distância (m) 3,39 e azimute $103^{\circ}09'05''$; e chega no vértice P-542, de coordenadas N 9573681,00 e E 534666,09, deste, segue com distância (m) 3,81 e azimute $98^{\circ}53'22''$; e chega no vértice P-543, de coordenadas N 9573680,41 e E 534669,86, deste, segue com distância (m) 3,90 e azimute $105^{\circ}23'33''$; e chega no vértice P-544, de coordenadas N 9573679,38 e E 534673,62, deste, segue com distância (m) 3,69 e azimute $110^{\circ}11'48''$; e chega no vértice P-545, de coordenadas N 9573678,10 e E 534677,08, deste, segue com distância (m) 3,16 e azimute $113^{\circ}40'59''$; e chega no vértice P-546, de coordenadas N 9573676,83 e E 534679,98, deste, segue com distância (m) 2,46 e azimute $112^{\circ}33'54''$; e chega no vértice P-547, de coordenadas N 9573675,89 e E 534682,25, deste, segue com distância (m) 2,73 e azimute $111^{\circ}02'28''$; e chega no vértice P-548, de coordenadas N 9573674,91 e E 534684,80, deste, segue com distância (m) 3,38 e azimute $119^{\circ}17'57''$; e chega no vértice P-549, de coordenadas N 9573673,25 e E 534687,75, deste, segue com distância (m) 19,79 e azimute $137^{\circ}30'23''$; e chega no vértice P-550, de coordenadas N 9573658,66 e E 534701,12, deste, segue com distância (m) 14,52 e azimute $165^{\circ}26'06''$; e chega no vértice P-551, de coordenadas N 9573644,60 e E 534704,77, deste, segue com distância (m) 2,30 e azimute $151^{\circ}32'46''$; e chega no vértice P-552, de coordenadas N 9573642,58 e E 534705,87, deste, segue com distância (m) 9,91 e azimute $148^{\circ}52'11''$; e chega no vértice P-553, de coordenadas N 9573634,10 e E 534710,99, deste, segue com distância (m) 12,93 e azimute $119^{\circ}29'44''$; e chega no vértice P-554, de coordenadas N 9573627,73 e E 534722,25, deste, segue com distância (m) 8,84 e azimute $106^{\circ}35'14''$; e chega no vértice P-555, de coordenadas N 9573625,20 e E 534730,72, deste, segue com distância (m) 11,57 e azimute $92^{\circ}39'58''$; e chega no vértice P-556, de coordenadas N 9573624,67 e E 534742,28, deste, segue com distância (m) 9,05 e azimute $65^{\circ}13'10''$; e chega no vértice P-557, de coordenadas N 9573628,46 e E 534750,50, deste, segue com distância (m) 25,89 e azimute $47^{\circ}49'59''$; e chega no vértice P-558, de coordenadas N 9573645,84 e E 534769,68, deste, segue com distância (m) 29,25 e azimute $56^{\circ}45'37''$; e chega no vértice P-559, de coordenadas N 9573661,87 e E 534794,15, deste, segue com distância (m) 20,49 e azimute $65^{\circ}42'53''$; e chega no vértice P-560, de coordenadas N 9573670,29 e E 534812,82, deste, segue com distância (m) 31,65 e azimute

Palácio da Intendência - Gabinete do Prefeito

Rua Cel. Antônio Botelho, 314 - Centro - 61940-005 | Maranguape - CE

Fone: (85) 3369-9101 | Site: www.maranguape.ce.gov.br | E-mail: gabinete@maranguape.ce.gov.br





91°01'32"; e chega no vértice P-561, de coordenadas N 9573669,73 e E 534844,46, deste, segue com distância (m) 11,86 e azimute 80°58'45"; e chega no vértice P-562, de coordenadas N 9573671,59 e E 534856,18, deste, segue com distância (m) 21,61 e azimute 85°28'09"; e chega no vértice P-563, de coordenadas N 9573673,29 e E 534877,72, deste, segue com distância (m) 25,32 e azimute 79°19'41"; e chega no vértice P-564, de coordenadas N 9573677,98 e E 534902,60, deste, segue com distância (m) 15,72 e azimute 58°08'36"; e chega no vértice P-565, de coordenadas N 9573686,28 e E 534915,95, deste, segue com distância (m) 10,53 e azimute 61°39'27"; e chega no vértice P-566, de coordenadas N 9573691,28 e E 534925,22, deste, segue com distância (m) 26,54 e azimute 85°19'12"; e chega no vértice P-567, de coordenadas N 9573693,45 e E 534951,68, deste, segue com distância (m) 52,60 e azimute 87°58'35"; e chega no vértice P-568, de coordenadas N 9573695,30 e E 535004,24, deste, segue com distância (m) 85,68 e azimute 81°47'44"; e chega no vértice P-569, de coordenadas N 9573707,53 e E 535089,05, deste, segue com distância (m) 19,65 e azimute 118°24'45"; e chega no vértice P-570, de coordenadas N 9573698,18 e E 535106,33, deste, segue com distância (m) 49,34 e azimute 116°48'04"; e chega no vértice P-571, de coordenadas N 9573675,93 e E 535150,37, deste, segue com distância (m) 73,91 e azimute 112°12'08"; e chega no vértice P-572, de coordenadas N 9573648,01 e E 535218,80, deste, segue com distância (m) 63,92 e azimute 111°30'02"; e chega no vértice P-573, de coordenadas N 9573624,58 e E 535278,27, deste, segue com distância (m) 25,93 e azimute 118°39'28"; e chega no vértice P-574, de coordenadas N 9573612,14 e E 535301,03, deste, segue com distância (m) 3,20 e azimute 92°37'22"; e chega no vértice P-575, de coordenadas N 9573611,99 e E 535304,22, deste, segue com distância (m) 2,91 e azimute 97°16'42"; e chega no vértice P-576, de coordenadas N 9573611,63 e E 535307,11, deste, segue com distância (m) 3,55 e azimute 75°50'38"; e chega no vértice P-577, de coordenadas N 9573612,49 e E 535310,55, deste, segue com distância (m) 3,71 e azimute 82°25'28"; e chega no vértice P-578, de coordenadas N 9573612,98 e E 535314,23, deste, segue com distância (m) 2,20 e azimute 77°41'44"; e chega no vértice P-579, de coordenadas N 9573613,45 e E 535316,38, deste, segue com distância (m) 2,55 e azimute 74°15'28"; e chega no vértice P-580, de coordenadas N 9573614,14 e E 535318,83, deste, segue com distância (m) 3,81 e azimute 77°59'00"; e chega no vértice P-581, de coordenadas N 9573614,94 e E 535322,56, deste, segue com distância (m) 3,81 e azimute 77°59'05"; e chega no vértice P-582, de coordenadas N 9573615,73 e E 535326,28, deste, segue com distância (m) 2,38 e azimute 75°50'58"; e chega no vértice P-583, de coordenadas N 9573616,31 e E 535328,59, deste, segue com distância (m) 2,88 e azimute 81°31'07"; e chega no vértice P-584, de coordenadas N 9573616,74 e E 535331,44, deste, segue com distância (m) 2,88 e azimute 81°30'56"; e chega no vértice P-585, de coordenadas N 9573617,16 e E 535334,29, deste, segue com distância (m) 2,52 e azimute 69°22'57"; e chega no vértice P-586, de coordenadas N 9573618,05 e E 535336,65, deste, segue com distância (m) 3,87 e azimute 67°22'59"; e chega no vértice P-587, de coordenadas N 9573619,53 e E 535340,21, deste, segue com distância (m) 2,99 e azimute 75°50'58"; e chega no vértice P-588, de coordenadas N 9573620,27 e E 535343,12, deste, segue com distância (m) 3,29 e azimute 65°51'27"; e chega no vértice P-589, de coordenadas N 9573621,61 e E 535346,12, deste, segue com

Palácio da Intendência - Gabinete do Prefeito

Rua Cel. Antônio Botelho, 314 - Centro - 61940-005 | Maranguape - CE

Fone: (85) 3369-9101 | Site: www.maranguape.ce.gov.br | E-mail: gabinete@maranguape.ce.gov.br





MARANGUAPE

PREFEITURA

distância (m) 3,97 e azimute $73^{\circ}46'38''$; e chega no vértice P-590, de coordenadas N 9573622,72 e E 535349,93, deste, segue com distância (m) 3,88 e azimute $64^{\circ}08'09''$; e chega no vértice P-591, de coordenadas N 9573624,41 e E 535353,42, deste, segue com distância (m) 4,31 e azimute $54^{\circ}19'30''$; e chega no vértice P-592, de coordenadas N 9573626,93 e E 535356,93, deste, segue com distância (m) 2,95 e azimute $54^{\circ}19'29''$; e chega no vértice P-593, de coordenadas N 9573628,65 e E 535359,33, deste, segue com distância (m) 3,94 e azimute $59^{\circ}48'20''$; e chega no vértice P-594, de coordenadas N 9573630,63 e E 535362,73, deste, segue com distância (m) 4,28 e azimute $72^{\circ}32'53''$; e chega no vértice P-595, de coordenadas N 9573631,92 e E 535366,82, deste, segue com distância (m) 3,19 e azimute $81^{\circ}16'40''$; e chega no vértice P-596, de coordenadas N 9573632,40 e E 535369,97, deste, segue com distância (m) 4,40 e azimute $86^{\circ}15'59''$; e chega no vértice P-597, de coordenadas N 9573632,69 e E 535374,36, deste, segue com distância (m) 2,72 e azimute $90^{\circ}00'08''$; e chega no vértice P-598, de coordenadas N 9573632,69 e E 535377,07, deste, segue com distância (m) 3,54 e azimute $87^{\circ}41'34''$; e chega no vértice P-599, de coordenadas N 9573632,83 e E 535380,61, deste, segue com distância (m) 3,72 e azimute $103^{\circ}49'50''$; e chega no vértice P-600, de coordenadas N 9573631,94 e E 535384,22, deste, segue com distância (m) 2,36 e azimute $110^{\circ}43'36''$; e chega no vértice P-601, de coordenadas N 9573631,10 e E 535386,43, deste, segue com distância (m) 3,48 e azimute $110^{\circ}03'37''$; e chega no vértice P-602, de coordenadas N 9573629,91 e E 535389,70, deste, segue com distância (m) 3,96 e azimute $116^{\circ}28'14''$; e chega no vértice P-603, de coordenadas N 9573628,15 e E 535393,24, deste, segue com distância (m) 4,56 e azimute $140^{\circ}58'40''$; e chega no vértice P-604, de coordenadas N 9573624,60 e E 535396,12, deste, segue com distância (m) 4,65 e azimute $151^{\circ}04'10''$; e chega no vértice P-605, de coordenadas N 9573620,54 e E 535398,36, deste, segue com distância (m) 4,19 e azimute $148^{\circ}10'05''$; e chega no vértice P-606, de coordenadas N 9573616,97 e E 535400,58, deste, segue com distância (m) 3,73 e azimute $153^{\circ}31'22''$; e chega no vértice P-607, de coordenadas N 9573613,63 e E 535402,24, deste, segue com distância (m) 3,30 e azimute $146^{\circ}48'26''$; e chega no vértice P-608, de coordenadas N 9573610,87 e E 535404,05, deste, segue com distância (m) 3,32 e azimute $146^{\circ}50'09''$; e chega no vértice P-609, de coordenadas N 9573608,09 e E 535405,86, deste, segue com distância (m) 5,48 e azimute $141^{\circ}23'07''$; e chega no vértice P-610, de coordenadas N 9573603,81 e E 535409,28, deste, segue com distância (m) 4,47 e azimute $136^{\circ}11'57''$; e chega no vértice P-611, de coordenadas N 9573600,58 e E 535412,38, deste, segue com distância (m) 4,38 e azimute $138^{\circ}35'38''$; e chega no vértice P-612, de coordenadas N 9573597,30 e E 535415,28, deste, segue com distância (m) 4,25 e azimute $132^{\circ}54'58''$; e chega no vértice P-613, de coordenadas N 9573594,40 e E 535418,39, deste, segue com distância (m) 3,19 e azimute $150^{\circ}26'21''$; e chega no vértice P-614, de coordenadas N 9573591,62 e E 535419,96, deste, segue com distância (m) 2,42 e azimute $130^{\circ}54'32''$; e chega no vértice P-615, de coordenadas N 9573590,04 e E 535421,79, deste, segue com distância (m) 4,12 e azimute $145^{\circ}56'46''$; e chega no vértice P-616, de coordenadas N 9573586,62 e E 535424,10, deste, segue com distância (m) 4,38 e azimute $139^{\circ}02'24''$; e chega no vértice P-617, de coordenadas N 9573583,32 e E 535426,97, deste, segue com distância (m) 3,67 e azimute $142^{\circ}14'43''$; e chega no vértice P-618, de coordenadas N 9573580,42 e E

Palácio da Intendência - Gabinete do Prefeito

Rua Cel. Antônio Botelho, 314 - Centro - 61940-005 | Maranguape - CE

Fone: (85) 3369-9101 | Site: www.maranguape.ce.gov.br | E-mail: gabinete@maranguape.ce.gov.br





MARANGUAPE

PREFEITURA

535429,21, deste, segue com distância (m) 5,36 e azimute $148^{\circ}02'52''$; e chega no vértice P-619, de coordenadas N 9573575,87 e E 535432,05, deste, segue com distância (m) 5,55 e azimute $142^{\circ}37'24''$; e chega no vértice P-620, de coordenadas N 9573571,46 e E 535435,42, deste, segue com distância (m) 4,05 e azimute $151^{\circ}29'35''$; e chega no vértice P-621, de coordenadas N 9573567,91 e E 535437,35, deste, segue com distância (m) 7,77 e azimute $153^{\circ}55'48''$; e chega no vértice P-622, de coordenadas N 9573560,93 e E 535440,76, deste, segue com distância (m) 8,02 e azimute $153^{\circ}52'04''$; e chega no vértice P-623, de coordenadas N 9573553,73 e E 535444,30, deste, segue com distância (m) 23,53 e azimute $145^{\circ}25'50''$; e chega no vértice P-624, de coordenadas N 9573534,36 e E 535457,65, deste, segue com distância (m) 20,83 e azimute $148^{\circ}23'21''$; e chega no vértice P-625, de coordenadas N 9573516,61 e E 535468,57, deste, segue com distância (m) 13,01 e azimute $143^{\circ}35'29''$; e chega no vértice P-626, de coordenadas N 9573506,15 e E 535476,29, deste, segue com distância (m) 6,86 e azimute $143^{\circ}35'29''$; e chega no vértice P-627, de coordenadas N 9573500,63 e E 535480,36, deste, segue com distância (m) 5,10 e azimute $146^{\circ}12'55''$; e chega no vértice P-628, de coordenadas N 9573496,39 e E 535483,19, deste, segue com distância (m) 4,67 e azimute $146^{\circ}48'22''$; e chega no vértice P-629, de coordenadas N 9573492,49 e E 535485,75, deste, segue com distância (m) 5,27 e azimute $146^{\circ}48'19''$; e chega no vértice P-630, de coordenadas N 9573488,08 e E 535488,63, deste, segue com distância (m) 3,25 e azimute $146^{\circ}48'29''$; e chega no vértice P-631, de coordenadas N 9573485,35 e E 535490,41, deste, segue com distância (m) 4,52 e azimute $141^{\circ}15'43''$; e chega no vértice P-632, de coordenadas N 9573481,83 e E 535493,24, deste, segue com distância (m) 5,73 e azimute $142^{\circ}29'58''$; e chega no vértice P-633, de coordenadas N 9573477,28 e E 535496,73, deste, segue com distância (m) 3,85 e azimute $133^{\circ}54'25''$; e chega no vértice P-634, de coordenadas N 9573474,62 e E 535499,50, deste, segue com distância (m) 5,63 e azimute $138^{\circ}10'53''$; e chega no vértice P-635, de coordenadas N 9573470,42 e E 535503,25, deste, segue com distância (m) 3,69 e azimute $140^{\circ}22'11''$; e chega no vértice P-636, de coordenadas N 9573467,57 e E 535505,61, deste, segue com distância (m) 4,31 e azimute $135^{\circ}41'11''$; e chega no vértice P-637, de coordenadas N 9573464,49 e E 535508,62, deste, segue com distância (m) 3,03 e azimute $139^{\circ}03'58''$; e chega no vértice P-638, de coordenadas N 9573462,20 e E 535510,61, deste, segue com distância (m) 4,33 e azimute $130^{\circ}11'28''$; e chega no vértice P-639, de coordenadas N 9573459,41 e E 535513,92, deste, segue com distância (m) 3,16 e azimute $131^{\circ}31'42''$; e chega no vértice P-640, de coordenadas N 9573457,31 e E 535516,28, deste, segue com distância (m) 4,50 e azimute $134^{\circ}47'47''$; e chega no vértice P-641, de coordenadas N 9573454,14 e E 535519,47, deste, segue com distância (m) 5,97 e azimute $129^{\circ}33'40''$; e chega no vértice P-642, de coordenadas N 9573450,34 e E 535524,07, deste, segue com distância (m) 4,41 e azimute $129^{\circ}33'39''$; e chega no vértice P-643, de coordenadas N 9573447,53 e E 535527,47, deste, segue com distância (m) 5,11 e azimute $127^{\circ}19'40''$; e chega no vértice P-644, de coordenadas N 9573444,44 e E 535531,53, deste, segue com distância (m) 4,75 e azimute $123^{\circ}36'46''$; e chega no vértice P-645, de coordenadas N 9573441,80 e E 535535,49, deste, segue com distância (m) 3,94 e azimute $125^{\circ}19'19''$; e chega no vértice P-646, de coordenadas N 9573439,52 e E 535538,71, deste, segue com distância (m) 3,04 e azimute $114^{\circ}41'54''$; e chega no vértice P-647,

Palácio da Intendência - Gabinete do Prefeito

Rua Cel. Antônio Botelho, 314 - Centro - 61940-005 | Maranguape - CE

Fone: (85) 3369-9101 | Site: www.maranguape.ce.gov.br | E-mail: gabinete@maranguape.ce.gov.br





MARANGUAPE

PREFEITURA

de coordenadas N 9573438,25 e E 535541,47, deste, segue com distância (m) 2,87 e azimute 121°52'52"; e chega no vértice P-648, de coordenadas N 9573436,74 e E 535543,91, deste, segue com distância (m) 2,85 e azimute 121°52'47"; e chega no vértice P-649, de coordenadas N 9573435,23 e E 535546,33, deste, segue com distância (m) 5,03 e azimute 118°41'24"; e chega no vértice P-650, de coordenadas N 9573432,82 e E 535550,74, deste, segue com distância (m) 4,58 e azimute 118°10'03"; e chega no vértice P-651, de coordenadas N 9573430,65 e E 535554,78, deste, segue com distância (m) 1,11 e azimute 118°10'03"; e chega no vértice P-652, de coordenadas N 9573430,13 e E 535555,77, deste, segue com distância (m) 3,04 e azimute 124°32'30"; e chega no vértice P-653, de coordenadas N 9573428,40 e E 535558,27, deste, segue com distância (m) 3,23 e azimute 110°35'05"; e chega no vértice P-654, de coordenadas N 9573427,27 e E 535561,29, deste, segue com distância (m) 3,63 e azimute 104°50'09"; e chega no vértice P-655, de coordenadas N 9573426,34 e E 535564,80, deste, segue com distância (m) 4,13 e azimute 86°06'58"; e chega no vértice P-656, de coordenadas N 9573426,62 e E 535568,92, deste, segue com distância (m) 4,21 e azimute 105°40'19"; e chega no vértice P-657, de coordenadas N 9573425,48 e E 535572,97, deste, segue com distância (m) 3,22 e azimute 98°13'38"; e chega no vértice P-658, de coordenadas N 9573425,02 e E 535576,15, deste, segue com distância (m) 3,08 e azimute 100°53'29"; e chega no vértice P-659, de coordenadas N 9573424,44 e E 535579,18, deste, segue com distância (m) 4,35 e azimute 92°20'31"; e chega no vértice P-660, de coordenadas N 9573424,26 e E 535583,52, deste, segue com distância (m) 3,11 e azimute 81°16'32"; e chega no vértice P-661, de coordenadas N 9573424,74 e E 535586,60, deste, segue com distância (m) 3,18 e azimute 91°55'44"; e chega no vértice P-662, de coordenadas N 9573424,63 e E 535589,78, deste, segue com distância (m) 3,13 e azimute 89°14'44"; e chega no vértice P-663, de coordenadas N 9573424,67 e E 535592,90, deste, segue com distância (m) 4,52 e azimute 99°09'02"; e chega no vértice P-664, de coordenadas N 9573423,95 e E 535597,36, deste, segue com distância (m) 4,16 e azimute 93°03'12"; e chega no vértice P-665, de coordenadas N 9573423,73 e E 535601,52, deste, segue com distância (m) 3,82 e azimute 96°13'29"; e chega no vértice P-666, de coordenadas N 9573423,32 e E 535605,31, deste, segue com distância (m) 3,79 e azimute 96°13'32"; e chega no vértice P-667, de coordenadas N 9573422,90 e E 535609,09, deste, segue com distância (m) 5,50 e azimute 100°58'03"; e chega no vértice P-668, de coordenadas N 9573421,86 e E 535614,48, deste, segue com distância (m) 4,52 e azimute 101°56'37"; e chega no vértice P-669, de coordenadas N 9573420,92 e E 535618,91, deste, segue com distância (m) 3,11 e azimute 92°01'15"; e chega no vértice P-670, de coordenadas N 9573420,81 e E 535622,01, deste, segue com distância (m) 4,04 e azimute 107°24'37"; e chega no vértice P-671, de coordenadas N 9573419,60 e E 535625,87, deste, segue com distância (m) 3,91 e azimute 96°45'54"; e chega no vértice P-672, de coordenadas N 9573419,14 e E 535629,75, deste, segue com distância (m) 5,23 e azimute 80°56'34"; e chega no vértice P-673, de coordenadas N 9573419,97 e E 535634,91, deste, segue com distância (m) 7,28 e azimute 82°37'02"; e chega no vértice P-674, de coordenadas N 9573420,90 e E 535642,13, deste, segue com distância (m) 6,29 e azimute 88°50'45"; e chega no vértice P-675, de coordenadas N 9573421,03 e E 535648,42, deste, segue com distância (m) 8,31 e azimute 88°21'00"

Palácio da Intendência - Gabinete do Prefeito

Rua Cel. Antônio Botelho, 314 - Centro - 61940-005 | Maranguape - CE

Fone: (85) 3369-9101 | Site: www.maranguape.ce.gov.br | E-mail: gabinete@maranguape.ce.gov.br





MARANGUAPE

PREFEITURA

e chega no vértice P-676, de coordenadas N 9573421,27 e E 535656,73, deste, segue com distância (m) 4,09 e azimute $86^{\circ}49'06''$; e chega no vértice P-677, de coordenadas N 9573421,49 e E 535660,81, deste, segue com distância (m) 4,85 e azimute $85^{\circ}15'19''$; e chega no vértice P-678, de coordenadas N 9573421,90 e E 535665,64, deste, segue com distância (m) 4,19 e azimute $83^{\circ}44'14''$; e chega no vértice P-679, de coordenadas N 9573422,35 e E 535669,81, deste, segue com distância (m) 2,41 e azimute $96^{\circ}55'39''$; e chega no vértice P-680, de coordenadas N 9573422,06 e E 535672,20, deste, segue com distância (m) 2,89 e azimute $90^{\circ}15'07''$; e chega no vértice P-681, de coordenadas N 9573422,05 e E 535675,08, deste, segue com distância (m) 3,22 e azimute $86^{\circ}56'58''$; e chega no vértice P-682, de coordenadas N 9573422,22 e E 535678,30, deste, segue com distância (m) 2,87 e azimute $90^{\circ}15'35''$; e chega no vértice P-683, de coordenadas N 9573422,21 e E 535681,17, deste, segue com distância (m) 2,86 e azimute $90^{\circ}15'30''$; e chega no vértice P-684, de coordenadas N 9573422,19 e E 535684,03, deste, segue com distância (m) 3,19 e azimute $86^{\circ}56'27''$; e chega no vértice P-685, de coordenadas N 9573422,37 e E 535687,22, deste, segue com distância (m) 4,70 e azimute $97^{\circ}00'56''$; e chega no vértice P-686, de coordenadas N 9573421,79 e E 535691,88, deste, segue com distância (m) 26,91 e azimute $99^{\circ}41'09''$; e chega no vértice P-687, de coordenadas N 9573417,26 e E 535718,40, deste, segue com distância (m) 3,43 e azimute $88^{\circ}49'21''$; e chega no vértice P-688, de coordenadas N 9573417,33 e E 535721,83, deste, segue com distância (m) 3,20 e azimute $111^{\circ}18'29''$; e chega no vértice P-689, de coordenadas N 9573416,17 e E 535724,82, deste, segue com distância (m) 3,87 e azimute $119^{\circ}02'32''$; e chega no vértice P-690, de coordenadas N 9573414,29 e E 535728,20, deste, segue com distância (m) 4,28 e azimute $82^{\circ}14'08''$; e chega no vértice P-691, de coordenadas N 9573414,87 e E 535732,44, deste, segue com distância (m) 5,11 e azimute $83^{\circ}18'49''$; e chega no vértice P-692, de coordenadas N 9573415,47 e E 535737,51, deste, segue com distância (m) 4,23 e azimute $65^{\circ}05'24''$; e chega no vértice P-693, de coordenadas N 9573417,25 e E 535741,34, deste, segue com distância (m) 3,55 e azimute $72^{\circ}54'54''$; e chega no vértice P-694, de coordenadas N 9573418,29 e E 535744,74, deste, segue com distância (m) 3,49 e azimute $66^{\circ}16'54''$; e chega no vértice P-695, de coordenadas N 9573419,70 e E 535747,93, deste, segue com distância (m) 6,30 e azimute $70^{\circ}49'02''$; e chega no vértice P-696, de coordenadas N 9573421,77 e E 535753,88, deste, segue com distância (m) 4,49 e azimute $64^{\circ}47'19''$; e chega no vértice P-697, de coordenadas N 9573423,68 e E 535757,95, deste, segue com distância (m) 4,36 e azimute $75^{\circ}57'27''$; e chega no vértice P-698, de coordenadas N 9573424,74 e E 535762,18, deste, segue com distância (m) 4,53 e azimute $69^{\circ}59'42''$; e chega no vértice P-699, de coordenadas N 9573426,29 e E 535766,43, deste, segue com distância (m) 3,30 e azimute $73^{\circ}55'03''$; e chega no vértice P-700, de coordenadas N 9573427,20 e E 535769,61, deste, segue com distância (m) 3,99 e azimute $83^{\circ}44'36''$; e chega no vértice P-701, de coordenadas N 9573427,64 e E 535773,57, deste, segue com distância (m) 4,51 e azimute $59^{\circ}37'16''$; e chega no vértice P-702, de coordenadas N 9573429,92 e E 535777,47, deste, segue com distância (m) 3,52 e azimute $59^{\circ}37'22''$; e chega no vértice P-703, de coordenadas N 9573431,70 e E 535780,50, deste, segue com distância (m) 3,02 e azimute $59^{\circ}37'12''$; e chega no vértice P-704, de coordenadas N 9573433,23 e E 535783,11, deste, segue com

Palácio da Intendência - Gabinete do Prefeito

Rua Cel. Antônio Botelho, 314 - Centro - 61940-005 | Maranguape - CE

Fone: (85) 3369-9101 | Site: www.maranguape.ce.gov.br | E-mail: gabinete@maranguape.ce.gov.br





MARANGUAPE PREFEITURA

distância (m) 5,64 e azimute $76^{\circ}27'28''$; e chega no vértice P-705, de coordenadas N 9573434,55 e E 535788,59, deste, segue com distância (m) 6,60 e azimute $73^{\circ}55'37''$; e chega no vértice P-706, de coordenadas N 9573436,37 e E 535794,93, deste, segue com distância (m) 4,66 e azimute $80^{\circ}02'39''$; e chega no vértice P-707, de coordenadas N 9573437,18 e E 535799,52, deste, segue com distância (m) 6,74 e azimute $80^{\circ}47'25''$; e chega no vértice P-708, de coordenadas N 9573438,26 e E 535806,17, deste, segue com distância (m) 5,11 e azimute $78^{\circ}04'53''$; e chega no vértice P-709, de coordenadas N 9573439,31 e E 535811,18, deste, segue com distância (m) 4,52 e azimute $69^{\circ}59'56''$; e chega no vértice P-710, de coordenadas N 9573440,86 e E 535815,42, deste, segue com distância (m) 5,83 e azimute $75^{\circ}44'32''$; e chega no vértice P-711, de coordenadas N 9573442,29 e E 535821,07, deste, segue com distância (m) 3,77 e azimute $72^{\circ}02'34''$; e chega no vértice P-712, de coordenadas N 9573443,46 e E 535824,66, deste, segue com distância (m) 5,61 e azimute $104^{\circ}55'24''$; e chega no vértice P-713, de coordenadas N 9573442,01 e E 535830,08, deste, segue com distância (m) 3,56 e azimute $101^{\circ}28'51''$; e chega no vértice P-714, de coordenadas N 9573441,30 e E 535833,57, deste, segue com distância (m) 5,53 e azimute $104^{\circ}55'57''$; e chega no vértice P-715, de coordenadas N 9573439,88 e E 535838,91, deste, segue com distância (m) 5,89 e azimute $91^{\circ}44'25''$; e chega no vértice P-716, de coordenadas N 9573439,70 e E 535844,81, deste, segue com distância (m) 5,44 e azimute $104^{\circ}59'44''$; e chega no vértice P-717, de coordenadas N 9573438,29 e E 535850,06, deste, segue com distância (m) 4,25 e azimute $105^{\circ}56'39''$; e chega no vértice P-718, de coordenadas N 9573437,12 e E 535854,14, deste, segue com distância (m) 3,59 e azimute $117^{\circ}22'35''$; e chega no vértice P-719, de coordenadas N 9573435,47 e E 535857,34, deste, segue com distância (m) 4,56 e azimute $124^{\circ}33'55''$; e chega no vértice P-720, de coordenadas N 9573432,88 e E 535861,09, deste, segue com distância (m) 4,22 e azimute $112^{\circ}25'41''$; e chega no vértice P-721, de coordenadas N 9573431,27 e E 535865,00, deste, segue com distância (m) 4,43 e azimute $119^{\circ}57'40''$; e chega no vértice P-722, de coordenadas N 9573429,06 e E 535868,84, deste, segue com distância (m) 4,66 e azimute $104^{\circ}15'48''$; e chega no vértice P-723, de coordenadas N 9573427,91 e E 535873,36, deste, segue com distância (m) 4,47 e azimute $100^{\circ}55'38''$; e chega no vértice P-724, de coordenadas N 9573427,06 e E 535877,74, deste, segue com distância (m) 3,78 e azimute $111^{\circ}09'56''$; e chega no vértice P-725, de coordenadas N 9573425,70 e E 535881,27, deste, segue com distância (m) 3,76 e azimute $111^{\circ}09'59''$; e chega no vértice P-726, de coordenadas N 9573424,34 e E 535884,78, deste, segue com distância (m) 3,38 e azimute $103^{\circ}08'55''$; e chega no vértice P-727, de coordenadas N 9573423,57 e E 535888,07, deste, segue com distância (m) 3,45 e azimute $117^{\circ}43'09''$; e chega no vértice P-728, de coordenadas N 9573421,97 e E 535891,12, deste, segue com distância (m) 3,72 e azimute $97^{\circ}46'39''$; e chega no vértice P-729, de coordenadas N 9573421,46 e E 535894,81, deste, segue com distância (m) 3,22 e azimute $115^{\circ}36'27''$; e chega no vértice P-730, de coordenadas N 9573420,07 e E 535897,71, deste, segue com distância (m) 5,04 e azimute $106^{\circ}55'03''$; e chega no vértice P-731, de coordenadas N 9573418,60 e E 535902,54, deste, segue com distância (m) 4,32 e azimute $114^{\circ}39'29''$; e chega no vértice P-732, de coordenadas N 9573416,80 e E 535906,46, deste, segue com distância (m) 3,87 e azimute $142^{\circ}28'54''$; e chega no vértice P-733, de coordenadas N 9573413,73 e E

Palácio da Intendência - Gabinete do Prefeito

Rua Cel. Antônio Botelho, 314 - Centro - 61940-005 | Maranguape - CE

Fone: (85) 3369-9101 | Site: www.maranguape.ce.gov.br | E-mail: gabinete@maranguape.ce.gov.br





MARANGUAPE

PREFEITURA

535908,82, deste, segue com distância (m) 3,71 e azimute $133^{\circ}07'39''$; e chega no vértice P-734, de coordenadas N 9573411,20 e E 535911,52, deste, segue com distância (m) 10,64 e azimute $203^{\circ}21'27''$; e chega no vértice P-735, de coordenadas N 9573401,43 e E 535907,30, deste, segue com distância (m) 11,70 e azimute $201^{\circ}31'15''$; e chega no vértice P-736, de coordenadas N 9573390,55 e E 535903,01, deste, segue com distância (m) 10,39 e azimute $204^{\circ}23'29''$; e chega no vértice P-737, de coordenadas N 9573381,08 e E 535898,72, deste, segue com distância (m) 15,74 e azimute $195^{\circ}49'43''$; e chega no vértice P-738, de coordenadas N 9573365,94 e E 535894,43, deste, segue com distância (m) 9,48 e azimute $177^{\circ}08'18''$; e chega no vértice P-739, de coordenadas N 9573356,48 e E 535894,90, deste, segue com distância (m) 19,59 e azimute $128^{\circ}55'35''$; e chega no vértice P-740, de coordenadas N 9573344,17 e E 535910,14, deste, segue com distância (m) 22,63 e azimute $128^{\circ}52'05''$; e chega no vértice P-741, de coordenadas N 9573329,96 e E 535927,76, deste, segue com distância (m) 27,52 e azimute $143^{\circ}57'20''$; e chega no vértice P-742, de coordenadas N 9573307,72 e E 535943,95, deste, segue com distância (m) 31,31 e azimute $147^{\circ}50'32''$; e chega no vértice P-743, de coordenadas N 9573281,21 e E 535960,62, deste, segue com distância (m) 28,46 e azimute $145^{\circ}19'45''$; e chega no vértice P-744, de coordenadas N 9573257,80 e E 535976,81, deste, segue com distância (m) 24,99 e azimute $146^{\circ}27'18''$; e chega no vértice P-745, de coordenadas N 9573236,98 e E 535990,62, deste, segue com distância (m) 15,66 e azimute $144^{\circ}42'19''$; e chega no vértice P-746, de coordenadas N 9573224,20 e E 535999,66, deste, segue com distância (m) 11,98 e azimute $161^{\circ}28'11''$; e chega no vértice P-747, de coordenadas N 9573212,84 e E 536003,47, deste, segue com distância (m) 16,36 e azimute $157^{\circ}46'36''$; e chega no vértice P-748, de coordenadas N 9573197,69 e E 536009,66, deste, segue com distância (m) 13,17 e azimute $149^{\circ}35'47''$; e chega no vértice P-749, de coordenadas N 9573186,33 e E 536016,33, deste, segue com distância (m) 16,32 e azimute $144^{\circ}18'03''$; e chega no vértice P-750, de coordenadas N 9573173,08 e E 536025,85, deste, segue com distância (m) 18,53 e azimute $140^{\circ}01'33''$; e chega no vértice P-751, de coordenadas N 9573158,88 e E 536037,75, deste, segue com distância (m) 9,92 e azimute $136^{\circ}57'00''$; e chega no vértice P-752, de coordenadas N 9573151,62 e E 536044,53, deste, segue com distância (m) 17,28 e azimute $136^{\circ}57'00''$; e chega no vértice P-753, de coordenadas N 9573138,99 e E 536056,33, deste, segue com distância (m) 12,24 e azimute $144^{\circ}18'03''$; e chega no vértice P-754, de coordenadas N 9573129,05 e E 536063,47, deste, segue com distância (m) 20,97 e azimute $161^{\circ}28'11''$; e chega no vértice P-755, de coordenadas N 9573109,18 e E 536070,13, deste, segue com distância (m) 10,35 e azimute $172^{\circ}51'18''$; e chega no vértice P-756, de coordenadas N 9573098,91 e E 536071,42, deste, segue com distância (m) 18,28 e azimute $180^{\circ}57'00''$; e chega no vértice P-757, de coordenadas N 9573080,64 e E 536071,12, deste, segue com distância (m) 13,43 e azimute $199^{\circ}22'12''$; e chega no vértice P-758, de coordenadas N 9573067,96 e E 536066,66, deste, segue com distância (m) 21,83 e azimute $196^{\circ}36'05''$; e chega no vértice P-759, de coordenadas N 9573047,04 e E 536060,42, deste, segue com distância (m) 20,38 e azimute $210^{\circ}02'35''$; e chega no vértice P-760, de coordenadas N 9573029,40 e E 536050,22, deste, segue com distância (m) 33,35 e azimute $212^{\circ}11'52''$; e chega no vértice P-761, de coordenadas N 9573001,18 e E 536032,45, deste, segue com distância (m) 33,01 e azimute $202^{\circ}08'39''$; e chega no vértice P-762

Palácio da Intendência - Gabinete do Prefeito

Rua Cel. Antônio Botelho, 314 - Centro - 61940-005 | Maranguape - CE

Fone: (85) 3369-9101 | Site: www.maranguape.ce.gov.br | E-mail: gabinete@maranguape.ce.gov.br





MARANGUAPE

PREFEITURA

de coordenadas N 9572970,61 e E 536020,01, deste, segue com distância (m) 29,99 e azimute $191^{\circ}24'13''$; e chega no vértice P-763, de coordenadas N 9572941,20 e E 536014,08, deste, segue com distância (m) 35,88 e azimute $190^{\circ}28'36''$; e chega no vértice P-764, de coordenadas N 9572905,92 e E 536007,56, deste, segue com distância (m) 35,92 e azimute $182^{\circ}51'15''$; e chega no vértice P-765, de coordenadas N 9572870,05 e E 536005,77, deste, segue com distância (m) 20,66 e azimute $175^{\circ}05'17''$; e chega no vértice P-766, de coordenadas N 9572849,47 e E 536007,54, deste, segue com distância (m) 16,66 e azimute $147^{\circ}49'24''$; e chega no vértice P-767, de coordenadas N 9572835,36 e E 536016,41, deste, segue com distância (m) 25,74 e azimute $121^{\circ}42'52''$; e chega no vértice P-768, de coordenadas N 9572821,83 e E 536038,31, deste, segue com distância (m) 19,10 e azimute $106^{\circ}06'25''$; e chega no vértice P-769, de coordenadas N 9572816,53 e E 536056,66, deste, segue com distância (m) 37,27 e azimute $100^{\circ}00'54''$; e chega no vértice P-770, de coordenadas N 9572810,05 e E 536093,36, deste, segue com distância (m) 30,99 e azimute $96^{\circ}33'30''$; e chega no vértice P-771, de coordenadas N 9572806,51 e E 536124,15, deste, segue com distância (m) 24,87 e azimute $91^{\circ}22'29''$; e chega no vértice P-772, de coordenadas N 9572805,91 e E 536149,01, deste, segue com distância (m) 32,58 e azimute $92^{\circ}05'19''$; e chega no vértice P-773, de coordenadas N 9572804,72 e E 536181,57, deste, segue com distância (m) 30,84 e azimute $93^{\circ}17'59''$; e chega no vértice P-774, de coordenadas N 9572802,95 e E 536212,36, deste, segue com distância (m) 23,16 e azimute $94^{\circ}23'22''$; e chega no vértice P-775, de coordenadas N 9572801,18 e E 536235,44, deste, segue com distância (m) 21,32 e azimute $91^{\circ}36'02''$; e chega no vértice P-776, de coordenadas N 9572800,58 e E 536256,76, deste, segue com distância (m) 20,67 e azimute $103^{\circ}10'31''$; e chega no vértice P-777, de coordenadas N 9572795,87 e E 536276,88, deste, segue com distância (m) 16,70 e azimute $112^{\circ}48'53''$; e chega no vértice P-778, de coordenadas N 9572789,40 e E 536292,27, deste, segue com distância (m) 14,09 e azimute $122^{\circ}52'08''$; e chega no vértice P-779, de coordenadas N 9572781,75 e E 536304,11, deste, segue com distância (m) 15,24 e azimute $125^{\circ}22'35''$; e chega no vértice P-780, de coordenadas N 9572772,92 e E 536316,54, deste, segue com distância (m) 24,31 e azimute $140^{\circ}44'18''$; e chega no vértice P-781, de coordenadas N 9572754,10 e E 536331,92, deste, segue com distância (m) 27,31 e azimute $117^{\circ}46'55''$; e chega no vértice P-782, de coordenadas N 9572741,37 e E 536356,09, deste, segue com distância (m) 8,45 e azimute $119^{\circ}55'21''$; e chega no vértice P-783, de coordenadas N 9572737,15 e E 536363,41, deste, segue com distância (m) 21,29 e azimute $119^{\circ}55'21''$; e chega no vértice P-784, de coordenadas N 9572726,53 e E 536381,86, deste, segue com distância (m) 35,13 e azimute $119^{\circ}55'21''$; e chega no vértice P-785, de coordenadas N 9572709,01 e E 536412,32, deste, segue com distância (m) 95,49 e azimute $118^{\circ}19'43''$; e chega no vértice P-786, de coordenadas N 9572663,70 e E 536496,37, deste, segue com distância (m) 66,63 e azimute $117^{\circ}20'16''$; e chega no vértice P-787, de coordenadas N 9572633,10 e E 536555,56, deste, segue com distância (m) 30,15 e azimute $115^{\circ}25'52''$; e chega no vértice P-788, de coordenadas N 9572620,15 e E 536582,78, deste, segue com distância (m) 53,75 e azimute $123^{\circ}11'06''$; e chega no vértice P-789, de coordenadas N 9572590,73 e E 536627,77, deste, segue com distância (m) 17,99 e azimute $130^{\circ}50'22''$; e chega no vértice P-790, de coordenadas N 9572578,96 e E 536641,38, deste, segue com distância (m) 28,84 e azimute

Palácio da Intendência - Gabinete do Prefeito

Rua Cel. Antônio Botelho, 314 - Centro - 61940-005 | Maranguape - CE

Fone: (85) 3369-9101 | Site: www.maranguape.ce.gov.br | E-mail: gabinete@maranguape.ce.gov.br





MARANGUAPE

PREFEITURA

168°10'29"; e chega no vértice P-791, de coordenadas N 9572550,73 e E 536647,29, deste, segue com distância (m) 34,90 e azimute 190°11'01"; e chega no vértice P-792, de coordenadas N 9572516,39 e E 536641,12, deste, segue com distância (m) 45,04 e azimute 214°59'31"; e chega no vértice P-793, de coordenadas N 9572479,49 e E 536615,29, deste, segue com distância (m) 3,93 e azimute 214°59'31"; e chega no vértice P-794, de coordenadas N 9572476,27 e E 536613,04, deste, segue com distância (m) 1,17 e azimute 239°50'54"; e chega no vértice P-795, de coordenadas N 9572475,68 e E 536612,02, deste, segue com distância (m) 14,99 e azimute 220°37'06"; e chega no vértice P-796, de coordenadas N 9572464,30 e E 536602,27, deste, segue com distância (m) 21,70 e azimute 228°13'01"; e chega no vértice P-797, de coordenadas N 9572449,85 e E 536586,09, deste, segue com distância (m) 42,60 e azimute 241°07'40"; e chega no vértice P-798, de coordenadas N 9572429,28 e E 536548,78, deste, segue com distância (m) 214,08 e azimute 240°55'43"; e chega no vértice P-799, de coordenadas N 9572325,26 e E 536361,67, deste, segue com distância (m) 89,92 e azimute 241°03'32"; e chega no vértice P-800, de coordenadas N 9572281,74 e E 536282,98, deste, segue com distância (m) 104,38 e azimute 236°30'23"; e chega no vértice P-801, de coordenadas N 9572224,14 e E 536195,93, deste, segue com distância (m) 37,55 e azimute 242°00'02"; e chega no vértice P-802, de coordenadas N 9572206,51 e E 536162,77, deste, segue com distância (m) 121,24 e azimute 252°13'38"; e chega no vértice P-803, de coordenadas N 9572169,50 e E 536047,32, deste, segue com distância (m) 176,33 e azimute 260°48'29"; e chega no vértice P-804, de coordenadas N 9572141,33 e E 535873,25, deste, segue com distância (m) 56,57 e azimute 260°26'44"; e chega no vértice P-805, de coordenadas N 9572131,95 e E 535817,47, deste, segue com distância (m) 20,21 e azimute 265°00'40"; e chega no vértice P-806, de coordenadas N 9572130,19 e E 535797,34, deste, segue com distância (m) 33,57 e azimute 279°05'25"; e chega no vértice P-807, de coordenadas N 9572135,49 e E 535764,19, deste, segue com distância (m) 32,93 e azimute 287°41'34"; e chega no vértice P-808, de coordenadas N 9572145,50 e E 535732,82, deste, segue com distância (m) 25,63 e azimute 287°25'25"; e chega no vértice P-809, de coordenadas N 9572153,17 e E 535708,37, deste, segue com distância (m) 10,97 e azimute 306°04'19"; e chega no vértice P-810, de coordenadas N 9572159,63 e E 535699,50, deste, segue com distância (m) 49,53 e azimute 253°47'38"; e chega no vértice P-811, de coordenadas N 9572145,81 e E 535651,94, deste, segue com distância (m) 5,39 e azimute 253°47'39"; e chega no vértice P-812, de coordenadas N 9572144,31 e E 535646,76, deste, segue com distância (m) 59,65 e azimute 253°47'38"; e chega no vértice P-813, de coordenadas N 9572127,66 e E 535589,48, deste, segue com distância (m) 108,14 e azimute 162°42'51"; e chega no vértice P-814, de coordenadas N 9572024,41 e E 535621,62, deste, segue com distância (m) 120,92 e azimute 162°42'51"; e chega no vértice P-815, de coordenadas N 9571908,95 e E 535657,54, deste, segue com distância (m) 29,81 e azimute 162°42'51"; e chega no vértice P-816, de coordenadas N 9571880,49 e E 535666,40, deste, segue com distância (m) 25,04 e azimute 176°49'08"; e chega no vértice P-817, de coordenadas N 9571855,49 e E 535667,79, deste, segue com distância (m) 1,17 e azimute 248°50'20"; e chega no vértice P-818, de coordenadas N 9571855,07 e E 535666,70, deste, segue com distância (m) 91,56 e azimute 264°46'54"; e chega no vértice P-819, de coordenadas N 9571846,74 e E 535575,52, deste, segue com

Palácio da Intendência - Gabinete do Prefeito

Rua Cel. Antônio Botelho, 314 - Centro - 61940-005 | Maranguape - CE

Fone: (85) 3369-9101 | Site: www.maranguape.ce.gov.br | E-mail: gabinete@maranguape.ce.gov.br





MARANGUAPE

PREFEITURA

distância (m) 5,60 e azimute $264^{\circ}46'54''$; e chega no vértice P-820, de coordenadas N 9571846,23 e E 535569,95, deste, segue com distância (m) 17,98 e azimute $264^{\circ}46'53''$; e chega no vértice P-821, de coordenadas N 9571844,60 e E 535552,04, deste, segue com distância (m) 87,49 e azimute $185^{\circ}55'49''$; e chega no vértice P-822, de coordenadas N 9571757,57 e E 535543,00, deste, segue com distância (m) 29,71 e azimute $185^{\circ}55'49''$; e chega no vértice P-823, de coordenadas N 9571728,02 e E 535539,93, deste, segue com distância (m) 20,32 e azimute $185^{\circ}55'49''$; e chega no vértice P-824, de coordenadas N 9571707,81 e E 535537,84, deste, segue com distância (m) 54,13 e azimute $195^{\circ}57'52''$; e chega no vértice P-825, de coordenadas N 9571655,77 e E 535522,95, deste, segue com distância (m) 10,15 e azimute $133^{\circ}35'37''$; e chega no vértice P-826, de coordenadas N 9571648,78 e E 535530,30, deste, segue com distância (m) 1,22 e azimute $133^{\circ}35'37''$; e chega no vértice P-827, de coordenadas N 9571647,93 e E 535531,18, deste, segue com distância (m) 7,23 e azimute $133^{\circ}35'37''$; e chega no vértice P-828, de coordenadas N 9571642,95 e E 535536,42, deste, segue com distância (m) 13,23 e azimute $191^{\circ}14'30''$; e chega no vértice P-829, de coordenadas N 9571629,97 e E 535533,84, deste, segue com distância (m) 14,42 e azimute $198^{\circ}17'02''$; e chega no vértice P-830, de coordenadas N 9571616,29 e E 535529,32, deste, segue com distância (m) 5,45 e azimute $215^{\circ}46'19''$; e chega no vértice P-831, de coordenadas N 9571611,86 e E 535526,13, deste, segue com distância (m) 9,97 e azimute $197^{\circ}36'35''$; e chega no vértice P-832, de coordenadas N 9571602,35 e E 535523,11, deste, segue com distância (m) 14,40 e azimute $192^{\circ}20'21''$; e chega no vértice P-833, de coordenadas N 9571588,29 e E 535520,04, deste, segue com distância (m) 6,66 e azimute $195^{\circ}02'42''$; e chega no vértice P-834, de coordenadas N 9571581,86 e E 535518,31, deste, segue com distância (m) 3,92 e azimute $192^{\circ}56'46''$; e chega no vértice P-835, de coordenadas N 9571578,04 e E 535517,43, deste, segue com distância (m) 22,40 e azimute $189^{\circ}47'20''$; e chega no vértice P-836, de coordenadas N 9571555,96 e E 535513,62, deste, segue com distância (m) 3,70 e azimute $186^{\circ}21'56''$; e chega no vértice P-837, de coordenadas N 9571552,28 e E 535513,21, deste, segue com distância (m) 0,43 e azimute $183^{\circ}56'44''$; e chega no vértice P-838, de coordenadas N 9571551,86 e E 535513,18, deste, segue com distância (m) 0,57 e azimute $191^{\circ}53'19''$; e chega no vértice P-839, de coordenadas N 9571551,30 e E 535513,06, deste, segue com distância (m) 18,31 e azimute $190^{\circ}05'17''$; e chega no vértice P-840, de coordenadas N 9571533,27 e E 535509,86, deste, segue com distância (m) 6,61 e azimute $190^{\circ}05'17''$; e chega no vértice P-841, de coordenadas N 9571526,77 e E 535508,70, deste, segue com distância (m) 4,99 e azimute $190^{\circ}09'15''$; e chega no vértice P-842, de coordenadas N 9571521,86 e E 535507,82, deste, segue com distância (m) 7,87 e azimute $193^{\circ}34'13''$; e chega no vértice P-843, de coordenadas N 9571514,21 e E 535505,97, deste, segue com distância (m) 12,29 e azimute $192^{\circ}48'37''$; e chega no vértice P-844, de coordenadas N 9571502,23 e E 535503,25, deste, segue com distância (m) 10,69 e azimute $194^{\circ}06'44''$; e chega no vértice P-845, de coordenadas N 9571491,86 e E 535500,64, deste, segue com distância (m) 13,44 e azimute $198^{\circ}41'30''$; e chega no vértice P-846, de coordenadas N 9571479,13 e E 535496,34, deste, segue com distância (m) 7,87 e azimute $200^{\circ}55'49''$; e chega no vértice P-847, de coordenadas N 9571471,78 e E 535493,52, deste, segue com distância (m) 10,54 e azimute $199^{\circ}49'10''$; e chega no vértice P-848, de coordenadas N 9571461,86 e E

Palácio da Intendência - Gabinete do Prefeito

Rua Cel. Antônio Botelho, 314 - Centro - 61940-005 | Maranguape - CE

Fone: (85) 3369-9101 | Site: www.maranguape.ce.gov.br | E-mail: gabinete@maranguape.ce.gov.br





MARANGUAPE

PREFEITURA

535489,95, deste, segue com distância (m) 4,68 e azimute $208^{\circ}24'42''$; e chega no vértice P-849, de coordenadas N 9571457,74 e E 535487,72, deste, segue com distância (m) 7,79 e azimute $211^{\circ}46'35''$; e chega no vértice P-850, de coordenadas N 9571451,12 e E 535483,62, deste, segue com distância (m) 14,37 e azimute $206^{\circ}22'56''$; e chega no vértice P-851, de coordenadas N 9571438,25 e E 535477,23, deste, segue com distância (m) 7,53 e azimute $211^{\circ}57'28''$; e chega no vértice P-852, de coordenadas N 9571431,86 e E 535473,25, deste, segue com distância (m) 13,97 e azimute $218^{\circ}13'41''$; e chega no vértice P-853, de coordenadas N 9571420,89 e E 535464,61, deste, segue com distância (m) 15,72 e azimute $224^{\circ}19'14''$; e chega no vértice P-854, de coordenadas N 9571409,64 e E 535453,62, deste, segue com distância (m) 5,52 e azimute $220^{\circ}22'16''$; e chega no vértice P-855, de coordenadas N 9571405,43 e E 535450,05, deste, segue com distância (m) 5,29 e azimute $227^{\circ}28'10''$; e chega no vértice P-856, de coordenadas N 9571401,86 e E 535446,15, deste, segue com distância (m) 15,96 e azimute $228^{\circ}00'47''$; e chega no vértice P-857, de coordenadas N 9571391,18 e E 535434,28, deste, segue com distância (m) 13,13 e azimute $234^{\circ}18'21''$; e chega no vértice P-858, de coordenadas N 9571383,52 e E 535423,62, deste, segue com distância (m) 8,28 e azimute $230^{\circ}49'05''$; e chega no vértice P-859, de coordenadas N 9571378,29 e E 535417,20, deste, segue com distância (m) 12,08 e azimute $237^{\circ}49'58''$; e chega no vértice P-860, de coordenadas N 9571371,86 e E 535406,98, deste, segue com distância (m) 9,67 e azimute $237^{\circ}03'23''$; e chega no vértice P-861, de coordenadas N 9571366,60 e E 535398,86, deste, segue com distância (m) 5,89 e azimute $242^{\circ}55'29''$; e chega no vértice P-862, de coordenadas N 9571363,92 e E 535393,62, deste, segue com distância (m) 16,12 e azimute $239^{\circ}42'22''$; e chega no vértice P-863, de coordenadas N 9571355,79 e E 535379,70, deste, segue com distância (m) 4,27 e azimute $245^{\circ}53'53''$; e chega no vértice P-864, de coordenadas N 9571354,05 e E 535375,81, deste, segue com distância (m) 13,58 e azimute $243^{\circ}49'19''$; e chega no vértice P-865, de coordenadas N 9571348,06 e E 535363,62, deste, segue com distância (m) 3,95 e azimute $240^{\circ}27'41''$; e chega no vértice P-866, de coordenadas N 9571346,11 e E 535360,18, deste, segue com distância (m) 0,60 e azimute $240^{\circ}27'41''$; e chega no vértice P-867, de coordenadas N 9571345,81 e E 535359,67, deste, segue com distância (m) 9,50 e azimute $245^{\circ}24'36''$; e chega no vértice P-868, de coordenadas N 9571341,86 e E 535351,02, deste, segue com distância (m) 12,99 e azimute $243^{\circ}50'22''$; e chega no vértice P-869, de coordenadas N 9571336,13 e E 535339,36, deste, segue com distância (m) 6,22 e azimute $247^{\circ}25'16''$; e chega no vértice P-870, de coordenadas N 9571333,74 e E 535333,62, deste, segue com distância (m) 16,11 e azimute $241^{\circ}00'39''$; e chega no vértice P-871, de coordenadas N 9571325,94 e E 535319,53, deste, segue com distância (m) 4,13 e azimute $243^{\circ}26'06''$; e chega no vértice P-872, de coordenadas N 9571324,09 e E 535315,84, deste, segue com distância (m) 13,77 e azimute $242^{\circ}33'46''$; e chega no vértice P-873, de coordenadas N 9571317,75 e E 535303,62, deste, segue com distância (m) 4,27 e azimute $237^{\circ}27'12''$; e chega no vértice P-874, de coordenadas N 9571315,45 e E 535300,02, deste, segue com distância (m) 6,97 e azimute $239^{\circ}00'53''$; e chega no vértice P-875, de coordenadas N 9571311,86 e E 535294,04, deste, segue com distância (m) 14,65 e azimute $235^{\circ}03'18''$; e chega no vértice P-876, de coordenadas N 9571303,47 e E 535282,03, deste, segue com distância (m) 10,00 e azimute $237^{\circ}15'54''$; e chega no vértice P-877,

Palácio da Intendência - Gabinete do Prefeito

Rua Cel. Antônio Botelho, 314 - Centro - 61940-005 | Maranguape - CE

Fone: (85) 3369-9101 | Site: www.maranguape.ce.gov.br | E-mail: gabinete@maranguape.ce.gov.br





MARANGUAPE

PREFEITURA

de coordenadas N 9571298,06 e E 535273,62, deste, segue com distância (m) 8,41 e azimute 234°24'12"; e chega no vértice P-878, de coordenadas N 9571293,16 e E 535266,78, deste, segue com distância (m) 3,19 e azimute 234°24'13"; e chega no vértice P-879, de coordenadas N 9571291,31 e E 535264,19, deste, segue com distância (m) 17,21 e azimute 236°42'07"; e chega no vértice P-880, de coordenadas N 9571281,86 e E 535249,80, deste, segue com distância (m) 4,39 e azimute 231°54'26"; e chega no vértice P-881, de coordenadas N 9571279,15 e E 535246,34, deste, segue com distância (m) 3,32 e azimute 235°15'27"; e chega no vértice P-882, de coordenadas N 9571277,26 e E 535243,62, deste, segue com distância (m) 18,20 e azimute 234°24'12"; e chega no vértice P-883, de coordenadas N 9571266,67 e E 535228,82, deste, segue com distância (m) 1,28 e azimute 238°07'45"; e chega no vértice P-884, de coordenadas N 9571265,99 e E 535227,74, deste, segue com distância (m) 16,89 e azimute 236°45'05"; e chega no vértice P-885, de coordenadas N 9571256,74 e E 535213,62, deste, segue com distância (m) 3,51 e azimute 235°42'49"; e chega no vértice P-886, de coordenadas N 9571254,76 e E 535210,72, deste, segue com distância (m) 5,51 e azimute 238°15'10"; e chega no vértice P-887, de coordenadas N 9571251,86 e E 535206,03, deste, segue com distância (m) 16,03 e azimute 233°32'56"; e chega no vértice P-888, de coordenadas N 9571242,34 e E 535193,14, deste, segue com distância (m) 11,42 e azimute 236°27'09"; e chega no vértice P-889, de coordenadas N 9571236,02 e E 535183,62, deste, segue com distância (m) 10,22 e azimute 236°30'56"; e chega no vértice P-890, de coordenadas N 9571230,38 e E 535175,09, deste, segue com distância (m) 16,65 e azimute 239°11'30"; e chega no vértice P-891, de coordenadas N 9571221,86 e E 535160,80, deste, segue com distância (m) 5,13 e azimute 233°35'19"; e chega no vértice P-892, de coordenadas N 9571218,81 e E 535156,67, deste, segue com distância (m) 3,64 e azimute 236°49'14"; e chega no vértice P-893, de coordenadas N 9571216,82 e E 535153,62, deste, segue com distância (m) 15,26 e azimute 238°27'39"; e chega no vértice P-894, de coordenadas N 9571208,84 e E 535140,61, deste, segue com distância (m) 2,87 e azimute 237°56'06"; e chega no vértice P-895, de coordenadas N 9571207,31 e E 535138,18, deste, segue com distância (m) 16,69 e azimute 240°44'06"; e chega no vértice P-896, de coordenadas N 9571199,15 e E 535123,62, deste, segue com distância (m) 5,35 e azimute 240°29'19"; e chega no vértice P-897, de coordenadas N 9571196,52 e E 535118,96, deste, segue com distância (m) 10,36 e azimute 243°17'25"; e chega no vértice P-898, de coordenadas N 9571191,86 e E 535109,70, deste, segue com distância (m) 8,85 e azimute 238°01'30"; e chega no vértice P-899, de coordenadas N 9571187,17 e E 535102,19, deste, segue com distância (m) 2,82 e azimute 238°01'30"; e chega no vértice P-900, de coordenadas N 9571185,68 e E 535099,80, deste, segue com distância (m) 7,00 e azimute 242°02'28"; e chega no vértice P-901, de coordenadas N 9571182,40 e E 535093,62, deste, segue com distância (m) 15,04 e azimute 239°53'17"; e chega no vértice P-902, de coordenadas N 9571174,85 e E 535080,61, deste, segue com distância (m) 8,70 e azimute 244°02'20"; e chega no vértice P-903, de coordenadas N 9571171,04 e E 535072,79, deste, segue com distância (m) 10,33 e azimute 242°38'07"; e chega no vértice P-904, de coordenadas N 9571166,30 e E 535063,62, deste, segue com distância (m) 3,29 e azimute 241°50'12"; e chega no vértice P-905, de coordenadas N 9571164,74 e E 535060,72, deste, segue com distância (m) 7,04 e azimute

Palácio da Intendência - Gabinete do Prefeito

Rua Cel. Antônio Botelho, 314 - Centro - 61940-005 | Maranguape - CE

Fone: (85) 3369-9101 | Site: www.maranguape.ce.gov.br | E-mail: gabinete@maranguape.ce.gov.br





MARANGUAPE

PREFEITURA

245°47'00"; e chega no vértice P-906, de coordenadas N 9571161,86 e E 535054,30, deste, segue com distância (m) 15,15 e azimute 240°15'42"; e chega no vértice P-907, de coordenadas N 9571154,34 e E 535041,15, deste, segue com distância (m) 8,36 e azimute 244°14'36"; e chega no vértice P-908, de coordenadas N 9571150,71 e E 535033,62, deste, segue com distância (m) 14,11 e azimute 244°17'11"; e chega no vértice P-909, de coordenadas N 9571144,59 e E 535020,90, deste, segue com distância (m) 8,32 e azimute 247°46'05"; e chega no vértice P-910, de coordenadas N 9571141,44 e E 535013,20, deste, segue com distância (m) 10,46 e azimute 246°22'47"; e chega no vértice P-911, de coordenadas N 9571137,25 e E 535003,62, deste, segue com distância (m) 4,07 e azimute 246°00'54"; e chega no vértice P-912, de coordenadas N 9571135,59 e E 534999,90, deste, segue com distância (m) 10,34 e azimute 248°49'01"; e chega no vértice P-913, de coordenadas N 9571131,86 e E 534990,26, deste, segue com distância (m) 12,14 e azimute 238°58'38"; e chega no vértice P-914, de coordenadas N 9571125,60 e E 534979,86, deste, segue com distância (m) 7,18 e azimute 240°24'01"; e chega no vértice P-915, de coordenadas N 9571122,06 e E 534973,62, deste, segue com distância (m) 14,59 e azimute 236°40'38"; e chega no vértice P-916, de coordenadas N 9571114,05 e E 534961,43, deste, segue com distância (m) 16,92 e azimute 238°38'10"; e chega no vértice P-917, de coordenadas N 9571105,24 e E 534946,99, deste, segue com distância (m) 3,97 e azimute 237°56'57"; e chega no vértice P-918, de coordenadas N 9571103,13 e E 534943,62, deste, segue com distância (m) 0,90 e azimute 234°15'05"; e chega no vértice P-919, de coordenadas N 9571102,60 e E 534942,89, deste, segue com distância (m) 1,34 e azimute 236°08'00"; e chega no vértice P-920, de coordenadas N 9571101,86 e E 534941,77, deste, segue com distância (m) 5,51 e azimute 211°24'31"; e chega no vértice P-921, de coordenadas N 9571097,16 e E 534938,90, deste, segue com distância (m) 15,05 e azimute 210°17'04"; e chega no vértice P-922, de coordenadas N 9571084,16 e E 534931,31, deste, segue com distância (m) 14,90 e azimute 214°20'46"; e chega no vértice P-923, de coordenadas N 9571071,86 e E 534922,91, deste, segue com distância (m) 7,98 e azimute 190°21'41"; e chega no vértice P-924, de coordenadas N 9571064,01 e E 534921,47, deste, segue com distância (m) 20,02 e azimute 194°40'00"; e chega no vértice P-925, de coordenadas N 9571044,64 e E 534916,40, deste, segue com distância (m) 2,84 e azimute 191°53'24"; e chega no vértice P-926, de coordenadas N 9571041,86 e E 534915,82, deste, segue com distância (m) 1,83 e azimute 192°55'28"; e chega no vértice P-927, de coordenadas N 9571040,07 e E 534915,41, deste, segue com distância (m) 6,79 e azimute 195°15'57"; e chega no vértice P-928, de coordenadas N 9571033,52 e E 534913,62, deste, segue com distância (m) 17,61 e azimute 195°26'05"; e chega no vértice P-929, de coordenadas N 9571016,54 e E 534908,93, deste, segue com distância (m) 4,99 e azimute 199°55'35"; e chega no vértice P-930, de coordenadas N 9571011,86 e E 534907,23, deste, segue com distância (m) 11,76 e azimute 202°24'39"; e chega no vértice P-931, de coordenadas N 9571000,99 e E 534902,75, deste, segue com distância (m) 6,29 e azimute 203°20'20"; e chega no vértice P-932, de coordenadas N 9570995,22 e E 534900,26, deste, segue com distância (m) 14,33 e azimute 201°12'53"; e chega no vértice P-933, de coordenadas N 9570981,86 e E 534895,07, deste, segue com distância (m) 8,83 e azimute 201°24'44"; e chega no vértice P-934, de coordenadas N 9570973,64 e E 534891,85, deste, segue com

Palácio da Intendência - Gabinete do Prefeito

Rua Cel. Antônio Botelho, 314 - Centro - 61940-005 | Maranguape - CE

Fone: (85) 3369-9101 | Site: www.maranguape.ce.gov.br | E-mail: gabinete@maranguape.ce.gov.br





MARANGUAPE

PREFEITURA

distância (m) 20,49 e azimute $197^{\circ}07'37''$; e chega no vértice P-935, de coordenadas N 9570954,05 e E 534885,82, deste, segue com distância (m) 2,33 e azimute $199^{\circ}07'08''$; e chega no vértice P-936, de coordenadas N 9570951,86 e E 534885,05, deste, segue com distância (m) 1,09 e azimute $205^{\circ}31'34''$; e chega no vértice P-937, de coordenadas N 9570950,88 e E 534884,58, deste, segue com distância (m) 2,41 e azimute $203^{\circ}36'35''$; e chega no vértice P-938, de coordenadas N 9570948,66 e E 534883,62, deste, segue com distância (m) 19,67 e azimute $209^{\circ}38'21''$; e chega no vértice P-939, de coordenadas N 9570931,57 e E 534873,89, deste, segue com distância (m) 11,24 e azimute $210^{\circ}12'29''$; e chega no vértice P-940, de coordenadas N 9570921,86 e E 534868,24, deste, segue com distância (m) 10,34 e azimute $224^{\circ}25'32''$; e chega no vértice P-941, de coordenadas N 9570914,47 e E 534861,00, deste, segue com distância (m) 10,08 e azimute $227^{\circ}03'38''$; e chega no vértice P-942, de coordenadas N 9570907,60 e E 534853,62, deste, segue com distância (m) 11,35 e azimute $236^{\circ}12'26''$; e chega no vértice P-943, de coordenadas N 9570901,29 e E 534844,18, deste, segue com distância (m) 17,35 e azimute $237^{\circ}03'41''$; e chega no vértice P-944, de coordenadas N 9570891,86 e E 534829,62, deste, segue com distância (m) 4,45 e azimute $241^{\circ}55'01''$; e chega no vértice P-945, de coordenadas N 9570889,76 e E 534825,70, deste, segue com distância (m) 2,36 e azimute $241^{\circ}50'33''$; e chega no vértice P-946, de coordenadas N 9570888,65 e E 534823,62, deste, segue com distância (m) 6,58 e azimute $245^{\circ}15'38''$; e chega no vértice P-947, de coordenadas N 9570885,89 e E 534817,64, deste, segue com distância (m) 13,66 e azimute $245^{\circ}41'18''$; e chega no vértice P-948, de coordenadas N 9570880,27 e E 534805,19, deste, segue com distância (m) 12,85 e azimute $244^{\circ}15'10''$; e chega no vértice P-949, de coordenadas N 9570874,69 e E 534793,62, deste, segue com distância (m) 9,71 e azimute $246^{\circ}03'50''$; e chega no vértice P-950, de coordenadas N 9570870,75 e E 534784,74, deste, segue com distância (m) 19,80 e azimute $243^{\circ}19'17''$; e chega no vértice P-951, de coordenadas N 9570861,86 e E 534767,05, deste, segue com distância (m) 2,52 e azimute $241^{\circ}56'53''$; e chega no vértice P-952, de coordenadas N 9570860,67 e E 534764,82, deste, segue com distância (m) 1,41 e azimute $238^{\circ}07'04''$; e chega no vértice P-953, de coordenadas N 9570859,92 e E 534763,62, deste, segue com distância (m) 7,58 e azimute $235^{\circ}23'22''$; e chega no vértice P-954, de coordenadas N 9570855,62 e E 534757,38, deste, segue com distância (m) 12,63 e azimute $236^{\circ}24'06''$; e chega no vértice P-955, de coordenadas N 9570848,63 e E 534746,86, deste, segue com distância (m) 17,08 e azimute $230^{\circ}50'57''$; e chega no vértice P-956, de coordenadas N 9570837,85 e E 534733,62, deste, segue com distância (m) 4,23 e azimute $225^{\circ}00'00''$; e chega no vértice P-957, de coordenadas N 9570834,86 e E 534730,63, deste, segue com distância (m) 4,02 e azimute $221^{\circ}35'56''$; e chega no vértice P-958, de coordenadas N 9570831,86 e E 534727,96, deste, segue com distância (m) 17,33 e azimute $218^{\circ}43'14''$; e chega no vértice P-959, de coordenadas N 9570818,34 e E 534717,12, deste, segue com distância (m) 12,05 e azimute $215^{\circ}00'11''$; e chega no vértice P-960, de coordenadas N 9570808,46 e E 534710,21, deste, segue com distância (m) 8,12 e azimute $215^{\circ}31'32''$; e chega no vértice P-961, de coordenadas N 9570801,86 e E 534705,49, deste, segue com distância (m) 1,35 e azimute $214^{\circ}22'58''$; e chega no vértice P-962, de coordenadas N 9570800,74 e E 534704,73, deste, segue com distância (m) 2,14 e azimute $211^{\circ}17'55''$; e chega no vértice P-963, de coordenadas N 9570798,91 e E

Palácio da Intendência - Gabinete do Prefeito

Rua Cel. Antônio Botelho, 314 - Centro - 61940-005 | Maranguape - CE

Fone: (85) 3369-9101 | Site: www.maranguape.ce.gov.br | E-mail: gabinete@maranguape.ce.gov.br





MARANGUAPE

PREFEITURA

534703,62, deste, segue com distância (m) 5,47 e azimute $210^{\circ}20'43''$; e chega no vértice P-964, de coordenadas N 9570794,20 e E 534700,86, deste, segue com distância (m) 40,32 e azimute $210^{\circ}44'28''$; e chega no vértice P-965, de coordenadas N 9570759,54 e E 534680,25, deste, segue com distância (m) 12,30 e azimute $212^{\circ}36'44''$; e chega no vértice P-966, de coordenadas N 9570749,18 e E 534673,62, deste, segue com distância (m) 5,27 e azimute $214^{\circ}55'37''$; e chega no vértice P-967, de coordenadas N 9570744,86 e E 534670,60, deste, segue com distância (m) 3,90 e azimute $219^{\circ}40'04''$; e chega no vértice P-968, de coordenadas N 9570741,86 e E 534668,11, deste, segue com distância (m) 17,32 e azimute $225^{\circ}08'14''$; e chega no vértice P-969, de coordenadas N 9570729,64 e E 534655,83, deste, segue com distância (m) 15,54 e azimute $231^{\circ}48'45''$; e chega no vértice P-970, de coordenadas N 9570720,03 e E 534643,62, deste, segue com distância (m) 5,85 e azimute $234^{\circ}40'42''$; e chega no vértice P-971, de coordenadas N 9570716,65 e E 534638,84, deste, segue com distância (m) 10,29 e azimute $242^{\circ}16'07''$; e chega no vértice P-972, de coordenadas N 9570711,86 e E 534629,73, deste, segue com distância (m) 12,15 e azimute $245^{\circ}21'00''$; e chega no vértice P-973, de coordenadas N 9570706,79 e E 534618,69, deste, segue com distância (m) 5,33 e azimute $251^{\circ}54'52''$; e chega no vértice P-974, de coordenadas N 9570705,13 e E 534613,62, deste, segue com distância (m) 11,37 e azimute $249^{\circ}43'13''$; e chega no vértice P-975, de coordenadas N 9570701,19 e E 534602,95, deste, segue com distância (m) 6,66 e azimute $248^{\circ}03'30''$; e chega no vértice P-976, de coordenadas N 9570698,70 e E 534596,77, deste, segue com distância (m) 13,86 e azimute $251^{\circ}41'56''$; e chega no vértice P-977, de coordenadas N 9570694,35 e E 534583,62, deste, segue com distância (m) 9,57 e azimute $247^{\circ}35'45''$; e chega no vértice P-978, de coordenadas N 9570690,70 e E 534574,77, deste, segue com distância (m) 21,86 e azimute $248^{\circ}25'11''$; e chega no vértice P-979, de coordenadas N 9570682,66 e E 534554,44, deste, segue com distância (m) 0,88 e azimute $248^{\circ}33'00''$; e chega no vértice P-980, de coordenadas N 9570682,34 e E 534553,62, deste, segue com distância (m) 0,36 e azimute $243^{\circ}26'31''$; e chega no vértice P-981, de coordenadas N 9570682,18 e E 534553,29, deste, segue com distância (m) 0,67 e azimute $241^{\circ}11'06''$; e chega no vértice P-982, de coordenadas N 9570681,86 e E 534552,71, deste, segue com distância (m) 21,28 e azimute $239^{\circ}41'33''$; e chega no vértice P-983, de coordenadas N 9570671,12 e E 534534,34, deste, segue com distância (m) 12,57 e azimute $238^{\circ}31'57''$; e chega no vértice P-984, de coordenadas N 9570664,56 e E 534523,62, deste, segue com distância (m) 9,02 e azimute $230^{\circ}35'57''$; e chega no vértice P-985, de coordenadas N 9570658,83 e E 534516,64, deste, segue com distância (m) 10,59 e azimute $228^{\circ}48'51''$; e chega no vértice P-986, de coordenadas N 9570651,86 e E 534508,67, deste, segue com distância (m) 10,64 e azimute $227^{\circ}03'48''$; e chega no vértice P-987, de coordenadas N 9570644,60 e E 534500,88, deste, segue com distância (m) 9,83 e azimute $227^{\circ}39'26''$; e chega no vértice P-988, de coordenadas N 9570637,98 e E 534493,62, deste, segue com distância (m) 11,44 e azimute $221^{\circ}09'30''$; e chega no vértice P-989, de coordenadas N 9570629,37 e E 534486,09, deste, segue com distância (m) 10,07 e azimute $221^{\circ}45'30''$; e chega no vértice P-990, de coordenadas N 9570621,86 e E 534479,38, deste, segue com distância (m) 11,17 e azimute $221^{\circ}58'13''$; e chega no vértice P-991, de coordenadas N 9570613,55 e E 534471,91, deste, segue com distância (m) 11,78 e azimute $224^{\circ}44'52''$; e chega no vértice P-992

Palácio da Intendência - Gabinete do Prefeito

Rua Cel. Antônio Botelho, 314 - Centro - 61940-005 | Maranguape - CE

Fone: (85) 3369-9101 | Site: www.maranguape.ce.gov.br | E-mail: gabinete@maranguape.ce.gov.br





MARANGUAPE

PREFEITURA

de coordenadas N 9570605,19 e E 534463,62, deste, segue com distância (m) 9,45 e azimute 221°21'13"; e chega no vértice P-993, de coordenadas N 9570598,10 e E 534457,38, deste, segue com distância (m) 8,70 e azimute 224°10'53"; e chega no vértice P-994, de coordenadas N 9570591,86 e E 534451,31, deste, segue com distância (m) 12,53 e azimute 223°37'32"; e chega no vértice P-995, de coordenadas N 9570582,79 e E 534442,67, deste, segue com distância (m) 12,41 e azimute 226°51'59"; e chega no vértice P-996, de coordenadas N 9570574,31 e E 534433,62, deste, segue com distância (m) 8,80 e azimute 227°37'47"; e chega no vértice P-997, de coordenadas N 9570568,37 e E 534427,11, deste, segue com distância (m) 10,36 e azimute 231°01'26"; e chega no vértice P-998, de coordenadas N 9570561,86 e E 534419,06, deste, segue com distância (m) 10,96 e azimute 229°10'29"; e chega no vértice P-999, de coordenadas N 9570554,69 e E 534410,76, deste, segue com distância (m) 9,03 e azimute 232°18'44"; e chega no vértice P-1000, de coordenadas N 9570549,17 e E 534403,62, deste, segue com distância (m) 12,41 e azimute 234°19'17"; e chega no vértice P-1001, de coordenadas N 9570541,93 e E 534393,54, deste, segue com distância (m) 18,41 e azimute 236°48'55"; e chega no vértice P-1002, de coordenadas N 9570531,86 e E 534378,13, deste, segue com distância (m) 3,23 e azimute 234°47'38"; e chega no vértice P-1003, de coordenadas N 9570529,99 e E 534375,49, deste, segue com distância (m) 2,24 e azimute 236°43'41"; e chega no vértice P-1004, de coordenadas N 9570528,76 e E 534373,62, deste, segue com distância (m) 12,59 e azimute 234°59'49"; e chega no vértice P-1005, de coordenadas N 9570521,54 e E 534363,30, deste, segue com distância (m) 6,74 e azimute 234°49'26"; e chega no vértice P-1006, de coordenadas N 9570517,66 e E 534357,80, deste, segue com distância (m) 17,11 e azimute 235°57'23"; e chega no vértice P-1007, de coordenadas N 9570508,08 e E 534343,62, deste, segue com distância (m) 4,44 e azimute 232°22'26"; e chega no vértice P-1008, de coordenadas N 9570505,37 e E 534340,10, deste, segue com distância (m) 5,84 e azimute 232°57'28"; e chega no vértice P-1009, de coordenadas N 9570501,86 e E 534335,44, deste, segue com distância (m) 15,50 e azimute 230°17'28"; e chega no vértice P-1010, de coordenadas N 9570491,95 e E 534323,52, deste, segue com distância (m) 12,74 e azimute 231°01'17"; e chega no vértice P-1011, de coordenadas N 9570483,94 e E 534313,62, deste, segue com distância (m) 8,55 e azimute 226°19'11"; e chega no vértice P-1012, de coordenadas N 9570478,04 e E 534307,43, deste, segue com distância (m) 8,99 e azimute 226°35'01"; e chega no vértice P-1013, de coordenadas N 9570471,85 e E 534300,90, deste, segue com distância (m) 12,22 e azimute 225°11'39"; e chega no vértice P-1014, de coordenadas N 9570463,24 e E 534292,23, deste, segue com distância (m) 11,79 e azimute 226°54'46"; e chega no vértice P-1015, de coordenadas N 9570455,18 e E 534283,62, deste, segue com distância (m) 9,43 e azimute 222°36'31"; e chega no vértice P-1016, de coordenadas N 9570448,24 e E 534277,23, deste, segue com distância (m) 9,03 e azimute 225°00'00"; e chega no vértice P-1017, de coordenadas N 9570441,85 e E 534270,84, deste, segue com distância (m) 12,18 e azimute 224°48'20"; e chega no vértice P-1018, de coordenadas N 9570433,21 e E 534262,26, deste, segue com distância (m) 11,64 e azimute 227°57'30"; e chega no vértice P-1019, de coordenadas N 9570425,42 e E 534253,62, deste, segue com distância (m) 9,60 e azimute 225°03'43"; e chega no vértice P-1020, de coordenadas N 9570418,64 e E 534246,82, deste, segue com distância (m) 10,11 e azimute

Palácio da Intendência - Gabinete do Prefeito

Rua Cel. Antônio Botelho, 314 - Centro - 61940-005 | Maranguape - CE

Fone: (85) 3369-9101 | Site: www.maranguape.ce.gov.br | E-mail: gabinete@maranguape.ce.gov.br





MARANGUAPE

PREFEITURA

227°52'39"; e chega no vértice P-1021, de coordenadas N 9570411,85 e E 534239,32, deste, segue com distância (m) 11,12 e azimute 223°14'17"; e chega no vértice P-1022, de coordenadas N 9570403,75 e E 534231,70, deste, segue com distância (m) 11,32 e azimute 225°34'35"; e chega no vértice P-1023, de coordenadas N 9570395,83 e E 534223,61, deste, segue com distância (m) 9,89 e azimute 222°14'24"; e chega no vértice P-1024, de coordenadas N 9570388,50 e E 534216,96, deste, segue com distância (m) 9,26 e azimute 224°06'08"; e chega no vértice P-1025, de coordenadas N 9570381,85 e E 534210,52, deste, segue com distância (m) 12,24 e azimute 212°35'13"; e chega no vértice P-1026, de coordenadas N 9570371,54 e E 534203,93, deste, segue com distância (m) 19,00 e azimute 212°52'52"; e chega no vértice P-1027, de coordenadas N 9570355,59 e E 534193,61, deste, segue com distância (m) 2,74 e azimute 209°26'31"; e chega no vértice P-1028, de coordenadas N 9570353,20 e E 534192,27, deste, segue com distância (m) 1,55 e azimute 209°28'35"; e chega no vértice P-1029, de coordenadas N 9570351,85 e E 534191,51, deste, segue com distância (m) 2,98 e azimute 194°47'09"; e chega no vértice P-1030, de coordenadas N 9570348,97 e E 534190,74, deste, segue com distância (m) 19,60 e azimute 196°03'04"; e chega no vértice P-1031, de coordenadas N 9570330,13 e E 534185,32, deste, segue com distância (m) 8,53 e azimute 194°06'28"; e chega no vértice P-1032, de coordenadas N 9570321,85 e E 534183,24, deste, segue com distância (m) 12,16 e azimute 187°53'44"; e chega no vértice P-1033, de coordenadas N 9570309,81 e E 534181,57, deste, segue com distância (m) 5,16 e azimute 189°08'33"; e chega no vértice P-1034, de coordenadas N 9570304,72 e E 534180,75, deste, segue com distância (m) 12,97 e azimute 187°23'52"; e chega no vértice P-1035, de coordenadas N 9570291,85 e E 534179,08, deste, segue com distância (m) 12,79 e azimute 193°46'56"; e chega no vértice P-1036, de coordenadas N 9570279,43 e E 534176,04, deste, segue com distância (m) 6,94 e azimute 193°25'12"; e chega no vértice P-1037, de coordenadas N 9570272,68 e E 534174,43, deste, segue com distância (m) 11,13 e azimute 193°32'33"; e chega no vértice P-1038, de coordenadas N 9570261,85 e E 534171,82, deste, segue com distância (m) 6,38 e azimute 200°25'59"; e chega no vértice P-1039, de coordenadas N 9570255,88 e E 534169,59, deste, segue com distância (m) 16,20 e azimute 201°38'50"; e chega no vértice P-1040, de coordenadas N 9570240,82 e E 534163,61, deste, segue com distância (m) 6,92 e azimute 201°21'06"; e chega no vértice P-1041, de coordenadas N 9570234,37 e E 534161,10, deste, segue com distância (m) 2,73 e azimute 202°42'51"; e chega no vértice P-1042, de coordenadas N 9570231,85 e E 534160,04, deste, segue com distância (m) 6,57 e azimute 202°16'32"; e chega no vértice P-1043, de coordenadas N 9570225,77 e E 534157,55, deste, segue com distância (m) 13,74 e azimute 201°54'54"; e chega no vértice P-1044, de coordenadas N 9570213,03 e E 534152,42, deste, segue com distância (m) 12,17 e azimute 203°15'43"; e chega no vértice P-1045, de coordenadas N 9570201,85 e E 534147,62, deste, segue com distância (m) 11,23 e azimute 196°49'42"; e chega no vértice P-1046, de coordenadas N 9570191,10 e E 534144,37, deste, segue com distância (m) 13,20 e azimute 197°58'19"; e chega no vértice P-1047, de coordenadas N 9570178,55 e E 534140,29, deste, segue com distância (m) 7,01 e azimute 197°15'41"; e chega no vértice P-1048, de coordenadas N 9570171,85 e E 534138,21, deste, segue com distância (m) 3,87 e azimute 192°14'46"; e chega no vértice P-1049, de coordenadas N 9570168,07 e E

Palácio da Intendência - Gabinete do Prefeito

Rua Cel. Antônio Botelho, 314 - Centro - 61940-005 | Maranguape - CE

Fone: (85) 3369-9101 | Site: www.maranguape.ce.gov.br | E-mail: gabinete@maranguape.ce.gov.br





MARANGUAPE

PREFEITURA

534137,39, deste, segue com distância (m) 16,48 e azimute $193^{\circ}15'30''$; e chega no vértice P-1050, de coordenadas N 9570152,03 e E 534133,61, deste, segue com distância (m) 8,46 e azimute $193^{\circ}24'38''$; e chega no vértice P-1051, de coordenadas N 9570143,80 e E 534131,65, deste, segue com distância (m) 2,01 e azimute $194^{\circ}20'30''$; e chega no vértice P-1052, de coordenadas N 9570141,85 e E 534131,15, deste, segue com distância (m) 3,28 e azimute $192^{\circ}55'02''$; e chega no vértice P-1053, de coordenadas N 9570138,66 e E 534130,42, deste, segue com distância (m) 20,07 e azimute $191^{\circ}22'03''$; e chega no vértice P-1054, de coordenadas N 9570118,99 e E 534126,47, deste, segue com distância (m) 7,33 e azimute $193^{\circ}10'29''$; e chega no vértice P-1055, de coordenadas N 9570111,85 e E 534124,80, deste, segue com distância (m) 11,81 e azimute $193^{\circ}11'30''$; e chega no vértice P-1056, de coordenadas N 9570100,35 e E 534122,10, deste, segue com distância (m) 5,94 e azimute $191^{\circ}05'18''$; e chega no vértice P-1057, de coordenadas N 9570094,52 e E 534120,96, deste, segue com distância (m) 13,07 e azimute $194^{\circ}16'10''$; e chega no vértice P-1058, de coordenadas N 9570081,85 e E 534117,74, deste, segue com distância (m) 11,55 e azimute $194^{\circ}41'17''$; e chega no vértice P-1059, de coordenadas N 9570070,68 e E 534114,81, deste, segue com distância (m) 12,13 e azimute $198^{\circ}35'19''$; e chega no vértice P-1060, de coordenadas N 9570059,18 e E 534110,94, deste, segue com distância (m) 7,64 e azimute $196^{\circ}29'20''$; e chega no vértice P-1061, de coordenadas N 9570051,85 e E 534108,77, deste, segue com distância (m) 4,04 e azimute $199^{\circ}01'28''$; e chega no vértice P-1062, de coordenadas N 9570048,03 e E 534107,45, deste, segue com distância (m) 9,60 e azimute $203^{\circ}33'16''$; e chega no vértice P-1063, de coordenadas N 9570039,23 e E 534103,61, deste, segue com distância (m) 13,23 e azimute $203^{\circ}12'55''$; e chega no vértice P-1064, de coordenadas N 9570027,07 e E 534098,40, deste, segue com distância (m) 5,87 e azimute $207^{\circ}19'57''$; e chega no vértice P-1065, de coordenadas N 9570021,85 e E 534095,70, deste, segue com distância (m) 16,12 e azimute $210^{\circ}49'47''$; e chega no vértice P-1066, de coordenadas N 9570008,01 e E 534087,44, deste, segue com distância (m) 8,72 e azimute $214^{\circ}07'02''$; e chega no vértice P-1067, de coordenadas N 9570000,79 e E 534082,55, deste, segue com distância (m) 10,72 e azimute $213^{\circ}31'00''$; e chega no vértice P-1068, de coordenadas N 9569991,85 e E 534076,63, deste, segue com distância (m) 2,15 e azimute $217^{\circ}48'14''$; e chega no vértice P-1069, de coordenadas N 9569990,15 e E 534075,31, deste, segue com distância (m) 2,65 e azimute $219^{\circ}50'41''$; e chega no vértice P-1070, de coordenadas N 9569988,12 e E 534073,61, deste, segue com distância (m) 18,82 e azimute $215^{\circ}29'48''$; e chega no vértice P-1071, de coordenadas N 9569972,80 e E 534062,69, deste, segue com distância (m) 13,78 e azimute $217^{\circ}26'31''$; e chega no vértice P-1072, de coordenadas N 9569961,85 e E 534054,31, deste, segue com distância (m) 7,59 e azimute $218^{\circ}58'14''$; e chega no vértice P-1073, de coordenadas N 9569955,95 e E 534049,53, deste, segue com distância (m) 9,01 e azimute $221^{\circ}02'45''$; e chega no vértice P-1074, de coordenadas N 9569949,15 e E 534043,61, deste, segue com distância (m) 12,39 e azimute $216^{\circ}14'48''$; e chega no vértice P-1075, de coordenadas N 9569939,16 e E 534036,29, deste, segue com distância (m) 9,35 e azimute $218^{\circ}34'31''$; e chega no vértice P-1076, de coordenadas N 9569931,85 e E 534030,46, deste, segue com distância (m) 12,05 e azimute $216^{\circ}12'06''$; e chega no vértice P-1077, de coordenadas N 9569922,13 e E 534023,34, deste, segue com distância (m) 15,94 e azimute

Palácio da Intendência - Gabinete do Prefeito

Rua Cel. Antônio Botelho, 314 - Centro - 61940-005 | Maranguape - CE

Fone: (85) 3369-9101 | Site: www.maranguape.ce.gov.br | E-mail: gabinete@maranguape.ce.gov.br





MARANGUAPE

PREFEITURA

217°36'25"; e chega no vértice P-1078, de coordenadas N 9569909,50 e E 534013,61, deste, segue com distância (m) 5,51 e azimute 213°56'38"; e chega no vértice P-1079, de coordenadas N 9569904,93 e E 534010,54, deste, segue com distância (m) 3,75 e azimute 214°48'28"; e chega no vértice P-1080, de coordenadas N 9569901,85 e E 534008,40, deste, segue com distância (m) 10,05 e azimute 203°32'19"; e chega no vértice P-1081, de coordenadas N 9569892,64 e E 534004,39, deste, segue com distância (m) 8,73 e azimute 204°22'22"; e chega no vértice P-1082, de coordenadas N 9569884,68 e E 534000,78, deste, segue com distância (m) 13,85 e azimute 202°06'58"; e chega no vértice P-1083, de coordenadas N 9569871,85 e E 533995,57, deste, segue com distância (m) 10,53 e azimute 188°28'46"; e chega no vértice P-1084, de coordenadas N 9569861,44 e E 533994,01, deste, segue com distância (m) 10,20 e azimute 185°26'25"; e chega no vértice P-1085, de coordenadas N 9569851,29 e E 533993,05, deste, segue com distância (m) 9,52 e azimute 187°36'23"; e chega no vértice P-1086, de coordenadas N 9569841,85 e E 533991,79, deste, segue com distância (m) 9,45 e azimute 172°41'55"; e chega no vértice P-1087, de coordenadas N 9569832,48 e E 533992,99, deste, segue com distância (m) 9,94 e azimute 171°52'13"; e chega no vértice P-1088, de coordenadas N 9569822,63 e E 533994,40, deste, segue com distância (m) 10,87 e azimute 172°52'29"; e chega no vértice P-1089, de coordenadas N 9569811,85 e E 533995,74, deste, segue com distância (m) 13,65 e azimute 157°08'55"; e chega no vértice P-1090, de coordenadas N 9569799,27 e E 534001,05, deste, segue com distância (m) 10,12 e azimute 154°48'30"; e chega no vértice P-1091, de coordenadas N 9569790,11 e E 534005,35, deste, segue com distância (m) 9,07 e azimute 155°35'10"; e chega no vértice P-1092, de coordenadas N 9569781,85 e E 534009,10, deste, segue com distância (m) 3,30 e azimute 148°59'31"; e chega no vértice P-1093, de coordenadas N 9569779,02 e E 534010,80, deste, segue com distância (m) 4,94 e azimute 145°16'21"; e chega no vértice P-1094, de coordenadas N 9569774,97 e E 534013,61, deste, segue com distância (m) 16,46 e azimute 141°51'57"; e chega no vértice P-1095, de coordenadas N 9569762,02 e E 534023,78, deste, segue com distância (m) 13,19 e azimute 140°24'21"; e chega no vértice P-1096, de coordenadas N 9569751,85 e E 534032,19, deste, segue com distância (m) 8,18 e azimute 144°15'36"; e chega no vértice P-1097, de coordenadas N 9569745,22 e E 534036,96, deste, segue com distância (m) 11,46 e azimute 144°31'18"; e chega no vértice P-1098, de coordenadas N 9569735,88 e E 534043,61, deste, segue com distância (m) 9,98 e azimute 141°18'52"; e chega no vértice P-1099, de coordenadas N 9569728,09 e E 534049,85, deste, segue com distância (m) 7,63 e azimute 144°50'43"; e chega no vértice P-1100, de coordenadas N 9569721,85 e E 534054,25, deste, segue com distância (m) 13,16 e azimute 158°55'34"; e chega no vértice P-1101, de coordenadas N 9569709,57 e E 534058,98, deste, segue com distância (m) 1,83 e azimute 158°55'34"; e chega no vértice P-1102, de coordenadas N 9569707,86 e E 534059,64, deste, segue com distância (m) 2,92 e azimute 164°17'32"; e chega no vértice P-1103, de coordenadas N 9569705,05 e E 534060,43, deste, segue com distância (m) 13,89 e azimute 161°48'49"; e chega no vértice P-1104, de coordenadas N 9569691,85 e E 534064,77, deste, segue com distância (m) 7,73 e azimute 170°50'27"; e chega no vértice P-1105, de coordenadas N 9569684,22 e E 534066,00, deste, segue com distância (m) 16,08 e azimute 175°24'05"; e chega no vértice P-1106, de coordenadas N 9569668,19 e E 534067,29

Palácio da Intendência - Gabinete do Prefeito

Rua Cel. Antônio Botelho, 314 - Centro - 61940-005 | Maranguape - CE

Fone: (85) 3369-9101 | Site: www.maranguape.ce.gov.br | E-mail: gabinete@maranguape.ce.gov.br





MARANGUAPE

PREFEITURA

deste, segue com distância (m) 6,40 e azimute $172^{\circ}06'40''$; e chega no vértice P-1107, de coordenadas N 9569661,85 e E 534068,16, deste, segue com distância (m) 5,16 e azimute $176^{\circ}44'52''$; e chega no vértice P-1108, de coordenadas N 9569656,69 e E 534068,46, deste, segue com distância (m) 20,07 e azimute $178^{\circ}54'46''$; e chega no vértice P-1109, de coordenadas N 9569636,63 e E 534068,84, deste, segue com distância (m) 38,45 e azimute $178^{\circ}20'27''$; e chega no vértice P-1110, de coordenadas N 9569598,19 e E 534069,95, deste, segue com distância (m) 60,17 e azimute $173^{\circ}15'39''$; e chega no vértice P-1111, de coordenadas N 9569538,44 e E 534077,01, deste, segue com distância (m) 18,30 e azimute $161^{\circ}25'12''$; e chega no vértice P-1112, de coordenadas N 9569521,09 e E 534082,84, deste, segue com distância (m) 5,46 e azimute $223^{\circ}45'39''$; e chega no vértice P-1113, de coordenadas N 9569517,15 e E 534079,06, deste, segue com distância (m) 25,91 e azimute $223^{\circ}45'39''$; e chega no vértice P-1114, de coordenadas N 9569498,44 e E 534061,15, deste, segue com distância (m) 141,86 e azimute $240^{\circ}26'25''$; e chega no vértice P-1115, de coordenadas N 9569428,46 e E 533937,75, deste, segue com distância (m) 57,52 e azimute $155^{\circ}41'50''$; e chega no vértice P-1116, de coordenadas N 9569376,03 e E 533961,42, deste, segue com distância (m) 17,97 e azimute $155^{\circ}41'50''$; e chega no vértice P-1117, de coordenadas N 9569359,66 e E 533968,82, deste, segue com distância (m) 134,63 e azimute $155^{\circ}41'50''$; e chega no vértice P-1118, de coordenadas N 9569236,96 e E 534024,23, deste, segue com distância (m) 68,06 e azimute $155^{\circ}41'50''$; e chega no vértice P-1119, de coordenadas N 9569174,93 e E 534052,24, deste, segue com distância (m) 100,72 e azimute $155^{\circ}41'50''$; e chega no vértice P-1120, de coordenadas N 9569083,13 e E 534093,69, deste, segue com distância (m) 3,72 e azimute $155^{\circ}41'50''$; e chega no vértice P-1121, de coordenadas N 9569079,74 e E 534095,22, deste, segue com distância (m) 129,69 e azimute $155^{\circ}41'50''$; e chega no vértice P-1122, de coordenadas N 9568961,54 e E 534148,60, deste, segue com distância (m) 2,24 e azimute $141^{\circ}50'09''$; e chega no vértice P-1123, de coordenadas N 9568959,77 e E 534149,99, deste, segue com distância (m) 18,47 e azimute $141^{\circ}50'08''$; e chega no vértice P-1124, de coordenadas N 9568945,25 e E 534161,40, deste, segue com distância (m) 11,28 e azimute $141^{\circ}50'09''$; e chega no vértice P-1125, de coordenadas N 9568936,38 e E 534168,37, deste, segue com distância (m) 73,79 e azimute $141^{\circ}50'09''$; e chega no vértice P-1126, de coordenadas N 9568878,36 e E 534213,97, deste, segue com distância (m) 39,53 e azimute $76^{\circ}04'24''$; e chega no vértice P-1127, de coordenadas N 9568887,88 e E 534252,34, deste, segue com distância (m) 13,98 e azimute $67^{\circ}19'22''$; e chega no vértice P-1128, de coordenadas N 9568893,27 e E 534265,24, deste, segue com distância (m) 13,64 e azimute $146^{\circ}53'03''$; e chega no vértice P-1129, de coordenadas N 9568881,85 e E 534272,69, deste, segue com distância (m) 8,61 e azimute $161^{\circ}20'59''$; e chega no vértice P-1130, de coordenadas N 9568873,69 e E 534275,44, deste, segue com distância (m) 21,66 e azimute $161^{\circ}28'00''$; e chega no vértice P-1131, de coordenadas N 9568853,15 e E 534282,33, deste, segue com distância (m) 1,38 e azimute $161^{\circ}22'13''$; e chega no vértice P-1132, de coordenadas N 9568851,85 e E 534282,77, deste, segue com distância (m) 0,82 e azimute $177^{\circ}57'16''$; e chega no vértice P-1133, de coordenadas N 9568851,03 e E 534282,79, deste, segue com distância (m) 16,82 e azimute $177^{\circ}12'18''$; e chega no vértice P-1134, de coordenadas N 9568834,23 e E 534283,62, deste, segue com distância (m) 11,72 e azimute $176^{\circ}42'19''$; e chega no

Palácio da Intendência - Gabinete do Prefeito

Rua Cel. Antônio Botelho, 314 - Centro - 61940-005 | Maranguape - CE

Fone: (85) 3369-9101 | Site: www.maranguape.ce.gov.br | E-mail: gabinete@maranguape.ce.gov.br





MARANGUAPE

PREFEITURA

vértice P-1135, de coordenadas N 9568822,52 e E 534284,29, deste, segue com distância (m) 0,68 e azimute $175^{\circ}01'46''$; e chega no vértice P-1136, de coordenadas N 9568821,85 e E 534284,35, deste, segue com distância (m) 0,60 e azimute $194^{\circ}02'19''$; e chega no vértice P-1137, de coordenadas N 9568821,26 e E 534284,20, deste, segue com distância (m) 2,09 e azimute $196^{\circ}16'29''$; e chega no vértice P-1138, de coordenadas N 9568819,25 e E 534283,62, deste, segue com distância (m) 7,15 e azimute $193^{\circ}29'55''$; e chega no vértice P-1139, de coordenadas N 9568812,30 e E 534281,95, deste, segue com distância (m) 15,57 e azimute $193^{\circ}29'55''$; e chega no vértice P-1140, de coordenadas N 9568797,16 e E 534278,31, deste, segue com distância (m) 5,51 e azimute $195^{\circ}06'31''$; e chega no vértice P-1141, de coordenadas N 9568791,85 e E 534276,88, deste, segue com distância (m) 17,01 e azimute $208^{\circ}43'42''$; e chega no vértice P-1142, de coordenadas N 9568776,94 e E 534268,70, deste, segue com distância (m) 0,13 e azimute $206^{\circ}33'54''$; e chega no vértice P-1143, de coordenadas N 9568776,82 e E 534268,64, deste, segue com distância (m) 14,83 e azimute $210^{\circ}49'54''$; e chega no vértice P-1144, de coordenadas N 9568764,08 e E 534261,04, deste, segue com distância (m) 2,60 e azimute $210^{\circ}49'54''$; e chega no vértice P-1145, de coordenadas N 9568761,85 e E 534259,71, deste, segue com distância (m) 4,44 e azimute $210^{\circ}32'28''$; e chega no vértice P-1146, de coordenadas N 9568758,02 e E 534257,45, deste, segue com distância (m) 6,94 e azimute $213^{\circ}33'25''$; e chega no vértice P-1147, de coordenadas N 9568752,24 e E 534253,61, deste, segue com distância (m) 15,17 e azimute $206^{\circ}44'17''$; e chega no vértice P-1148, de coordenadas N 9568738,69 e E 534246,79, deste, segue com distância (m) 7,70 e azimute $207^{\circ}23'35''$; e chega no vértice P-1149, de coordenadas N 9568731,85 e E 534243,24, deste, segue com distância (m) 12,64 e azimute $189^{\circ}36'15''$; e chega no vértice P-1150, de coordenadas N 9568719,38 e E 534241,13, deste, segue com distância (m) 4,41 e azimute $189^{\circ}10'49''$; e chega no vértice P-1151, de coordenadas N 9568715,03 e E 534240,43, deste, segue com distância (m) 6,81 e azimute $189^{\circ}42'36''$; e chega no vértice P-1152, de coordenadas N 9568708,32 e E 534239,28, deste, segue com distância (m) 6,57 e azimute $189^{\circ}42'36''$; e chega no vértice P-1153, de coordenadas N 9568701,85 e E 534238,18, deste, segue com distância (m) 11,67 e azimute $155^{\circ}41'13''$; e chega no vértice P-1154, de coordenadas N 9568691,21 e E 534242,98, deste, segue com distância (m) 17,57 e azimute $155^{\circ}34'19''$; e chega no vértice P-1155, de coordenadas N 9568675,22 e E 534250,25, deste, segue com distância (m) 3,70 e azimute $155^{\circ}40'03''$; e chega no vértice P-1156, de coordenadas N 9568671,85 e E 534251,77, deste, segue com distância (m) 1,31 e azimute $141^{\circ}20'27''$; e chega no vértice P-1157, de coordenadas N 9568670,82 e E 534252,59, deste, segue com distância (m) 1,64 e azimute $141^{\circ}10'46''$; e chega no vértice P-1158, de coordenadas N 9568669,55 e E 534253,61, deste, segue com distância (m) 8,46 e azimute $135^{\circ}20'00''$; e chega no vértice P-1159, de coordenadas N 9568663,53 e E 534259,56, deste, segue com distância (m) 11,13 e azimute $135^{\circ}20'00''$; e chega no vértice P-1160, de coordenadas N 9568655,62 e E 534267,38, deste, segue com distância (m) 18,47 e azimute $138^{\circ}12'55''$; e chega no vértice P-1161, de coordenadas N 9568641,85 e E 534279,69, deste, segue com distância (m) 2,82 e azimute $145^{\circ}48'52''$; e chega no vértice P-1162, de coordenadas N 9568639,52 e E 534281,27, deste, segue com distância (m) 4,35 e azimute $147^{\circ}22'51''$; e chega no vértice P-1163, de coordenadas N 9568635,86 e E 534283,62, deste, segue com distância (m) 17,16

Palácio da Intendência - Gabinete do Prefeito

Rua Cel. Antônio Botelho, 314 - Centro - 61940-005 | Maranguape - CE

Fone: (85) 3369-9101 | Site: www.maranguape.ce.gov.br | E-mail: gabinete@maranguape.ce.gov.br





MARANGUAPE

PREFEITURA

e azimute $143^{\circ}17'47''$; e chega no vértice P-1164, de coordenadas N 9568622,10 e E 534293,87, deste, segue com distância (m) 12,30 e azimute $146^{\circ}27'43''$; e chega no vértice P-1165, de coordenadas N 9568611,85 e E 534300,67, deste, segue com distância (m) 10,72 e azimute $166^{\circ}23'59''$; e chega no vértice P-1166, de coordenadas N 9568601,43 e E 534303,19, deste, segue com distância (m) 12,49 e azimute $166^{\circ}09'34''$; e chega no vértice P-1167, de coordenadas N 9568589,30 e E 534306,17, deste, segue com distância (m) 7,67 e azimute $166^{\circ}18'31''$; e chega no vértice P-1168, de coordenadas N 9568581,85 e E 534307,99, deste, segue com distância (m) 5,12 e azimute $174^{\circ}05'40''$; e chega no vértice P-1169, de coordenadas N 9568576,75 e E 534308,52, deste, segue com distância (m) 22,88 e azimute $172^{\circ}42'57''$; e chega no vértice P-1170, de coordenadas N 9568554,06 e E 534311,42, deste, segue com distância (m) 2,22 e azimute $173^{\circ}57'03''$; e chega no vértice P-1171, de coordenadas N 9568551,85 e E 534311,65, deste, segue com distância (m) 1,69 e azimute $168^{\circ}59'09''$; e chega no vértice P-1172, de coordenadas N 9568550,19 e E 534311,97, deste, segue com distância (m) 9,73 e azimute $170^{\circ}17'46''$; e chega no vértice P-1173, de coordenadas N 9568540,60 e E 534313,62, deste, segue com distância (m) 15,01 e azimute $169^{\circ}52'18''$; e chega no vértice P-1174, de coordenadas N 9568525,82 e E 534316,26, deste, segue com distância (m) 20,82 e azimute $165^{\circ}16'11''$; e chega no vértice P-1175, de coordenadas N 9568505,68 e E 534321,55, deste, segue com distância (m) 4,73 e azimute $162^{\circ}59'27''$; e chega no vértice P-1176, de coordenadas N 9568501,16 e E 534322,93, deste, segue com distância (m) 9,53 e azimute $167^{\circ}55'45''$; e chega no vértice P-1177, de coordenadas N 9568491,85 e E 534324,92, deste, segue com distância (m) 15,09 e azimute $163^{\circ}45'52''$; e chega no vértice P-1178, de coordenadas N 9568477,36 e E 534329,14, deste, segue com distância (m) 1,30 e azimute $169^{\circ}34'41''$; e chega no vértice P-1179, de coordenadas N 9568476,08 e E 534329,38, deste, segue com distância (m) 14,67 e azimute $166^{\circ}01'10''$; e chega no vértice P-1180, de coordenadas N 9568461,85 e E 534332,92, deste, segue com distância (m) 8,64 e azimute $164^{\circ}03'16''$; e chega no vértice P-1181, de coordenadas N 9568453,54 e E 534335,30, deste, segue com distância (m) 18,06 e azimute $166^{\circ}35'03''$; e chega no vértice P-1182, de coordenadas N 9568435,98 e E 534339,48, deste, segue com distância (m) 4,27 e azimute $165^{\circ}17'46''$; e chega no vértice P-1183, de coordenadas N 9568431,85 e E 534340,57, deste, segue com distância (m) 2,45 e azimute $164^{\circ}03'19''$; e chega no vértice P-1184, de coordenadas N 9568429,49 e E 534341,24, deste, segue com distância (m) 8,34 e azimute $163^{\circ}28'26''$; e chega no vértice P-1185, de coordenadas N 9568421,49 e E 534343,62, deste, segue com distância (m) 15,71 e azimute $162^{\circ}44'52''$; e chega no vértice P-1186, de coordenadas N 9568406,49 e E 534348,27, deste, segue com distância (m) 4,86 e azimute $162^{\circ}49'17''$; e chega no vértice P-1187, de coordenadas N 9568401,85 e E 534349,71, deste, segue com distância (m) 9,45 e azimute $162^{\circ}07'37''$; e chega no vértice P-1188, de coordenadas N 9568392,85 e E 534352,61, deste, segue com distância (m) 9,65 e azimute $163^{\circ}14'33''$; e chega no vértice P-1189, de coordenadas N 9568383,61 e E 534355,39, deste, segue com distância (m) 12,45 e azimute $160^{\circ}54'15''$; e chega no vértice P-1190, de coordenadas N 9568371,85 e E 534359,46, deste, segue com distância (m) 12,39 e azimute $171^{\circ}09'40''$; e chega no vértice P-1191, de coordenadas N 9568359,60 e E 534361,37, deste, segue com distância (m) 7,31 e azimute $167^{\circ}16'21''$; e chega no vértice P-1192, de coordenadas N 9568352,47 e E 534362,98.

Palácio da Intendência - Gabinete do Prefeito

Rua Cel. Antônio Botelho, 314 - Centro - 61940-005 | Maranguape - CE

Fone: (85) 3369-9101 | Site: www.maranguape.ce.gov.br | E-mail: gabinete@maranguape.ce.gov.br





MARANGUAPE

PREFEITURA

deste, segue com distância (m) 10,78 e azimute $169^{\circ}59'15''$; e chega no vértice P-1193, de coordenadas N 9568341,85 e E 534364,86, deste, segue com distância (m) 11,23 e azimute $191^{\circ}35'19''$; e chega no vértice P-1194, de coordenadas N 9568330,84 e E 534362,60, deste, segue com distância (m) 7,09 e azimute $187^{\circ}35'41''$; e chega no vértice P-1195, de coordenadas N 9568323,81 e E 534361,66, deste, segue com distância (m) 12,32 e azimute $193^{\circ}45'18''$; e chega no vértice P-1196, de coordenadas N 9568311,85 e E 534358,73, deste, segue com distância (m) 11,03 e azimute $210^{\circ}39'01''$; e chega no vértice P-1197, de coordenadas N 9568302,35 e E 534353,11, deste, segue com distância (m) 15,51 e azimute $217^{\circ}44'50''$; e chega no vértice P-1198, de coordenadas N 9568290,09 e E 534343,62, deste, segue com distância (m) 5,85 e azimute $221^{\circ}20'48''$; e chega no vértice P-1199, de coordenadas N 9568285,70 e E 534339,75, deste, segue com distância (m) 6,02 e azimute $230^{\circ}13'49''$; e chega no vértice P-1200, de coordenadas N 9568281,84 e E 534335,12, deste, segue com distância (m) 15,27 e azimute $230^{\circ}38'43''$; e chega no vértice P-1201, de coordenadas N 9568272,16 e E 534323,31, deste, segue com distância (m) 11,35 e azimute $238^{\circ}43'53''$; e chega no vértice P-1202, de coordenadas N 9568266,27 e E 534313,62, deste, segue com distância (m) 10,60 e azimute $240^{\circ}53'01''$; e chega no vértice P-1203, de coordenadas N 9568261,12 e E 534304,36, deste, segue com distância (m) 20,50 e azimute $248^{\circ}16'29''$; e chega no vértice P-1204, de coordenadas N 9568253,53 e E 534285,31, deste, segue com distância (m) 1,86 e azimute $245^{\circ}51'07''$; e chega no vértice P-1205, de coordenadas N 9568252,77 e E 534283,62, deste, segue com distância (m) 0,70 e azimute $246^{\circ}38'53''$; e chega no vértice P-1206, de coordenadas N 9568252,49 e E 534282,97, deste, segue com distância (m) 1,98 e azimute $251^{\circ}01'53''$; e chega no vértice P-1207, de coordenadas N 9568251,84 e E 534281,10, deste, segue com distância (m) 20,73 e azimute $245^{\circ}21'17''$; e chega no vértice P-1208, de coordenadas N 9568243,20 e E 534262,26, deste, segue com distância (m) 19,50 e azimute $177^{\circ}30'53''$; e chega no vértice P-1209, de coordenadas N 9568223,72 e E 534263,10, deste, segue com distância (m) 1,84 e azimute $154^{\circ}00'11''$; e chega no vértice P-1210, de coordenadas N 9568222,07 e E 534263,91, deste, segue com distância (m) 23,52 e azimute $176^{\circ}29'36''$; e chega no vértice P-1211, de coordenadas N 9568198,60 e E 534265,35, deste, segue com distância (m) 7,22 e azimute $186^{\circ}41'49''$; e chega no vértice P-1212, de coordenadas N 9568191,43 e E 534264,50, deste, segue com distância (m) 8,08 e azimute $186^{\circ}41'49''$; e chega no vértice P-1213, de coordenadas N 9568183,41 e E 534263,56, deste, segue com distância (m) 5,44 e azimute $186^{\circ}41'49''$; e chega no vértice P-1214, de coordenadas N 9568178,00 e E 534262,93, deste, segue com distância (m) 1,36 e azimute $225^{\circ}12'41''$; e chega no vértice P-1215, de coordenadas N 9568177,04 e E 534261,96, deste, segue com distância (m) 24,89 e azimute $195^{\circ}45'45''$; e chega no vértice P-1216, de coordenadas N 9568153,09 e E 534255,20, deste, segue com distância (m) 18,15 e azimute $217^{\circ}40'54''$; e chega no vértice P-1217, de coordenadas N 9568138,73 e E 534244,11, deste, segue com distância (m) 10,58 e azimute $219^{\circ}40'51''$; e chega no vértice P-1218, de coordenadas N 9568130,58 e E 534237,35, deste, segue com distância (m) 4,53 e azimute $212^{\circ}11'53''$; e chega no vértice P-1219, de coordenadas N 9568126,75 e E 534234,94, deste, segue com distância (m) 1,10 e azimute $203^{\circ}04'51''$; e chega no vértice P-1220, de coordenadas N 9568125,74 e E 534234,51, deste, segue com distância (m) 9,46 e azimute $121^{\circ}09'36''$; e chega no

Palácio da Intendência - Gabinete do Prefeito

Rua Cel. Antônio Botelho, 314 - Centro - 61940-005 | Maranguape - CE

Fone: (85) 3369-9101 | Site: www.maranguape.ce.gov.br | E-mail: gabinete@maranguape.ce.gov.br





MARANGUAPE

PREFEITURA

vértice P-1221, de coordenadas N 9568120,84 e E 534242,60, deste, segue com distância (m) 9,58 e azimute 134°36'59"; e chega no vértice P-1222, de coordenadas N 9568114,12 e E 534249,42, deste, segue com distância (m) 5,90 e azimute 134°36'59"; e chega no vértice P-1223, de coordenadas N 9568109,97 e E 534253,61, deste, segue com distância (m) 1,76 e azimute 137°22'23"; e chega no vértice P-1224, de coordenadas N 9568108,68 e E 534254,81, deste, segue com distância (m) 3,99 e azimute 137°22'22"; e chega no vértice P-1225, de coordenadas N 9568105,74 e E 534257,51, deste, segue com distância (m) 4,36 e azimute 153°15'51"; e chega no vértice P-1226, de coordenadas N 9568101,84 e E 534259,47, deste, segue com distância (m) 13,97 e azimute 152°15'09"; e chega no vértice P-1227, de coordenadas N 9568089,48 e E 534265,98, deste, segue com distância (m) 3,84 e azimute 148°14'57"; e chega no vértice P-1228, de coordenadas N 9568086,21 e E 534268,00, deste, segue com distância (m) 0,66 e azimute 162°15'19"; e chega no vértice P-1229, de coordenadas N 9568085,58 e E 534268,20, deste, segue com distância (m) 33,33 e azimute 165°45'03"; e chega no vértice P-1230, de coordenadas N 9568053,28 e E 534276,41, deste, segue com distância (m) 4,79 e azimute 173°38'29"; e chega no vértice P-1231, de coordenadas N 9568048,52 e E 534276,94, deste, segue com distância (m) 6,81 e azimute 168°35'39"; e chega no vértice P-1232, de coordenadas N 9568041,84 e E 534278,28, deste, segue com distância (m) 4,77 e azimute 172°56'23"; e chega no vértice P-1233, de coordenadas N 9568037,11 e E 534278,87, deste, segue com distância (m) 21,45 e azimute 177°34'24"; e chega no vértice P-1234, de coordenadas N 9568015,68 e E 534279,78, deste, segue com distância (m) 3,86 e azimute 173°54'03"; e chega no vértice P-1235, de coordenadas N 9568011,84 e E 534280,19, deste, segue com distância (m) 3,23 e azimute 176°21'31"; e chega no vértice P-1236, de coordenadas N 9568008,62 e E 534280,39, deste, segue com distância (m) 23,89 e azimute 179°13'38"; e chega no vértice P-1237, de coordenadas N 9567984,73 e E 534280,71, deste, segue com distância (m) 2,89 e azimute 176°30'50"; e chega no vértice P-1238, de coordenadas N 9567981,84 e E 534280,89, deste, segue com distância (m) 2,74 e azimute 180°36'46"; e chega no vértice P-1239, de coordenadas N 9567979,10 e E 534280,86, deste, segue com distância (m) 24,04 e azimute 181°07'02"; e chega no vértice P-1240, de coordenadas N 9567955,07 e E 534280,39, deste, segue com distância (m) 3,22 e azimute 180°31'15"; e chega no vértice P-1241, de coordenadas N 9567951,84 e E 534280,36, deste, segue com distância (m) 3,53 e azimute 184°17'23"; e chega no vértice P-1242, de coordenadas N 9567948,33 e E 534280,10, deste, segue com distância (m) 21,75 e azimute 183°19'15"; e chega no vértice P-1243, de coordenadas N 9567926,62 e E 534278,84, deste, segue com distância (m) 4,79 e azimute 184°12'39"; e chega no vértice P-1244, de coordenadas N 9567921,84 e E 534278,49, deste, segue com distância (m) 5,87 e azimute 186°52'35"; e chega no vértice P-1245, de coordenadas N 9567916,01 e E 534277,78, deste, segue com distância (m) 16,92 e azimute 184°57'56"; e chega no vértice P-1246, de coordenadas N 9567899,15 e E 534276,32, deste, segue com distância (m) 7,37 e azimute 187°32'04"; e chega no vértice P-1247, de coordenadas N 9567891,84 e E 534275,35, deste, segue com distância (m) 10,78 e azimute 192°14'29"; e chega no vértice P-1248, de coordenadas N 9567881,31 e E 534273,07, deste, segue com distância (m) 7,69 e azimute 190°05'25"; e chega no vértice P-1249, de coordenadas N 9567873,74 e E 534271,72, deste, segue com distância (m) 12,22

Palácio da Intendência - Gabinete do Prefeito

Rua Cel. Antônio Botelho, 314 - Centro - 61940-005 | Maranguape - CE

Fone: (85) 3369-9101 | Site: www.maranguape.ce.gov.br | E-mail: gabinete@maranguape.ce.gov.br





MARANGUAPE

PREFEITURA

e azimute $193^{\circ}18'12''$; e chega no vértice P-1250, de coordenadas N 9567861,84 e E 534268,91, deste, segue com distância (m) 12,45 e azimute $195^{\circ}25'35''$; e chega no vértice P-1251, de coordenadas N 9567849,85 e E 534265,60, deste, segue com distância (m) 9,60 e azimute $198^{\circ}41'04''$; e chega no vértice P-1252, de coordenadas N 9567840,75 e E 534262,52, deste, segue com distância (m) 9,31 e azimute $196^{\circ}50'15''$; e chega no vértice P-1253, de coordenadas N 9567831,84 e E 534259,83, deste, segue com distância (m) 5,20 e azimute $192^{\circ}42'14''$; e chega no vértice P-1254, de coordenadas N 9567826,77 e E 534258,68, deste, segue com distância (m) 18,72 e azimute $195^{\circ}42'40''$; e chega no vértice P-1255, de coordenadas N 9567808,76 e E 534253,61, deste, segue com distância (m) 5,71 e azimute $193^{\circ}57'54''$; e chega no vértice P-1256, de coordenadas N 9567803,22 e E 534252,24, deste, segue com distância (m) 1,44 e azimute $196^{\circ}35'09''$; e chega no vértice P-1257, de coordenadas N 9567801,84 e E 534251,83, deste, segue com distância (m) 1,99 e azimute $185^{\circ}04'49''$; e chega no vértice P-1258, de coordenadas N 9567799,87 e E 534251,65, deste, segue com distância (m) 24,11 e azimute $184^{\circ}52'45''$; e chega no vértice P-1259, de coordenadas N 9567775,84 e E 534249,60, deste, segue com distância (m) 4,02 e azimute $185^{\circ}26'27''$; e chega no vértice P-1260, de coordenadas N 9567771,84 e E 534249,22, deste, segue com distância (m) 3,93 e azimute $172^{\circ}42'55''$; e chega no vértice P-1261, de coordenadas N 9567767,95 e E 534249,72, deste, segue com distância (m) 24,89 e azimute $174^{\circ}07'18''$; e chega no vértice P-1262, de coordenadas N 9567743,19 e E 534252,27, deste, segue com distância (m) 1,36 e azimute $172^{\circ}34'03''$; e chega no vértice P-1263, de coordenadas N 9567741,84 e E 534252,44, deste, segue com distância (m) 0,91 e azimute $159^{\circ}13'32''$; e chega no vértice P-1264, de coordenadas N 9567740,99 e E 534252,77, deste, segue com distância (m) 2,66 e azimute $161^{\circ}22'00''$; e chega no vértice P-1265, de coordenadas N 9567738,47 e E 534253,61, deste, segue com distância (m) 20,35 e azimute $157^{\circ}18'37''$; e chega no vértice P-1266, de coordenadas N 9567719,69 e E 534261,47, deste, segue com distância (m) 8,37 e azimute $159^{\circ}43'31''$; e chega no vértice P-1267, de coordenadas N 9567711,84 e E 534264,37, deste, segue com distância (m) 13,68 e azimute $140^{\circ}39'01''$; e chega no vértice P-1268, de coordenadas N 9567701,27 e E 534273,04, deste, segue com distância (m) 18,96 e azimute $146^{\circ}05'20''$; e chega no vértice P-1269, de coordenadas N 9567685,53 e E 534283,62, deste, segue com distância (m) 2,63 e azimute $141^{\circ}20'27''$; e chega no vértice P-1270, de coordenadas N 9567683,48 e E 534285,26, deste, segue com distância (m) 1,95 e azimute $147^{\circ}15'42''$; e chega no vértice P-1271, de coordenadas N 9567681,84 e E 534286,31, deste, segue com distância (m) 19,31 e azimute $135^{\circ}22'09''$; e chega no vértice P-1272, de coordenadas N 9567668,10 e E 534299,87, deste, segue com distância (m) 13,06 e azimute $142^{\circ}53'09''$; e chega no vértice P-1273, de coordenadas N 9567657,69 e E 534307,76, deste, segue com distância (m) 7,44 e azimute $141^{\circ}47'54''$; e chega no vértice P-1274, de coordenadas N 9567651,84 e E 534312,36, deste, segue com distância (m) 0,90 e azimute $144^{\circ}14'51''$; e chega no vértice P-1275, de coordenadas N 9567651,11 e E 534312,88, deste, segue com distância (m) 1,43 e azimute $149^{\circ}14'07''$; e chega no vértice P-1276, de coordenadas N 9567649,88 e E 534313,62, deste, segue com distância (m) 20,25 e azimute $146^{\circ}44'49''$; e chega no vértice P-1277, de coordenadas N 9567632,95 e E 534324,72, deste, segue com distância (m) 12,57 e azimute $152^{\circ}03'39''$; e chega no vértice P-1278, de coordenadas N 9567621,84 e E 534330,61

Palácio da Intendência - Gabinete do Prefeito

Rua Cel. Antônio Botelho, 314 - Centro - 61940-005 | Maranguape - CE

Fone: (85) 3369-9101 | Site: www.maranguape.ce.gov.br | E-mail: gabinete@maranguape.ce.gov.br





MARANGUAPE

PREFEITURA

deste, segue com distância (m) 10,79 e azimute $166^{\circ}39'42''$; e chega no vértice P-1279, de coordenadas N 9567611,34 e E 534333,10, deste, segue com distância (m) 11,36 e azimute $168^{\circ}59'40''$; e chega no vértice P-1280, de coordenadas N 9567600,19 e E 534335,27, deste, segue com distância (m) 8,55 e azimute $167^{\circ}32'06''$; e chega no vértice P-1281, de coordenadas N 9567591,84 e E 534337,11, deste, segue com distância (m) 7,91 e azimute $189^{\circ}22'31''$; e chega no vértice P-1282, de coordenadas N 9567584,03 e E 534335,82, deste, segue com distância (m) 12,59 e azimute $188^{\circ}58'09''$; e chega no vértice P-1283, de coordenadas N 9567571,60 e E 534333,86, deste, segue com distância (m) 9,89 e azimute $189^{\circ}32'45''$; e chega no vértice P-1284, de coordenadas N 9567561,84 e E 534332,22, deste, segue com distância (m) 13,98 e azimute $205^{\circ}18'14''$; e chega no vértice P-1285, de coordenadas N 9567549,20 e E 534326,24, deste, segue com distância (m) 11,59 e azimute $208^{\circ}13'01''$; e chega no vértice P-1286, de coordenadas N 9567538,99 e E 534320,76, deste, segue com distância (m) 8,05 e azimute $207^{\circ}18'42''$; e chega no vértice P-1287, de coordenadas N 9567531,84 e E 534317,07, deste, segue com distância (m) 2,52 e azimute $210^{\circ}44'09''$; e chega no vértice P-1288, de coordenadas N 9567529,67 e E 534315,78, deste, segue com distância (m) 3,69 e azimute $215^{\circ}57'34''$; e chega no vértice P-1289, de coordenadas N 9567526,69 e E 534313,62, deste, segue com distância (m) 17,96 e azimute $213^{\circ}07'13''$; e chega no vértice P-1290, de coordenadas N 9567511,64 e E 534303,80, deste, segue com distância (m) 12,43 e azimute $217^{\circ}57'50''$; e chega no vértice P-1291, de coordenadas N 9567501,84 e E 534296,15, deste, segue com distância (m) 8,93 e azimute $217^{\circ}36'09''$; e chega no vértice P-1292, de coordenadas N 9567494,77 e E 534290,70, deste, segue com distância (m) 10,29 e azimute $223^{\circ}33'28''$; e chega no vértice P-1293, de coordenadas N 9567487,31 e E 534283,62, deste, segue com distância (m) 11,00 e azimute $218^{\circ}33'53''$; e chega no vértice P-1294, de coordenadas N 9567478,71 e E 534276,76, deste, segue com distância (m) 9,52 e azimute $223^{\circ}48'55''$; e chega no vértice P-1295, de coordenadas N 9567471,84 e E 534270,17, deste, segue com distância (m) 11,72 e azimute $222^{\circ}15'52''$; e chega no vértice P-1296, de coordenadas N 9567463,17 e E 534262,29, deste, segue com distância (m) 11,67 e azimute $228^{\circ}00'06''$; e chega no vértice P-1297, de coordenadas N 9567455,36 e E 534253,61, deste, segue com distância (m) 9,60 e azimute $220^{\circ}47'29''$; e chega no vértice P-1298, de coordenadas N 9567448,10 e E 534247,35, deste, segue com distância (m) 9,07 e azimute $226^{\circ}22'31''$; e chega no vértice P-1299, de coordenadas N 9567441,84 e E 534240,78, deste, segue com distância (m) 12,20 e azimute $219^{\circ}20'49''$; e chega no vértice P-1300, de coordenadas N 9567432,41 e E 534233,05, deste, segue com distância (m) 13,25 e azimute $225^{\circ}24'11''$; e chega no vértice P-1301, de coordenadas N 9567423,11 e E 534223,61, deste, segue com distância (m) 8,03 e azimute $218^{\circ}37'41''$; e chega no vértice P-1302, de coordenadas N 9567416,84 e E 534218,60, deste, segue com distância (m) 6,93 e azimute $223^{\circ}53'11''$; e chega no vértice P-1303, de coordenadas N 9567411,84 e E 534213,80, deste, segue com distância (m) 14,90 e azimute $208^{\circ}09'06''$; e chega no vértice P-1304, de coordenadas N 9567398,70 e E 534206,77, deste, segue com distância (m) 13,00 e azimute $213^{\circ}22'05''$; e chega no vértice P-1305, de coordenadas N 9567387,85 e E 534199,62, deste, segue com distância (m) 7,10 e azimute $212^{\circ}10'52''$; e chega no vértice P-1306, de coordenadas N 9567381,84 e E 534195,84, deste, segue com distância (m) 1,84 e azimute $193^{\circ}48'49''$; e chega no vértice P-1307

Palácio da Intendência - Gabinete do Prefeito

Rua Cel. Antônio Botelho, 314 - Centro - 61940-005 | Maranguape - CE

Fone: (85) 3369-9101 | Site: www.maranguape.ce.gov.br | E-mail: gabinete@maranguape.ce.gov.br





MARANGUAPE

PREFEITURA

de coordenadas N 9567380,05 e E 534195,40, deste, segue com distância (m) 5,35 e azimute 199°31'37"; e chega no vértice P-1308, de coordenadas N 9567375,01 e E 534193,61, deste, segue com distância (m) 14,82 e azimute 196°05'36"; e chega no vértice P-1309, de coordenadas N 9567360,77 e E 534189,51, deste, segue com distância (m) 5,20 e azimute 197°23'53"; e chega no vértice P-1310, de coordenadas N 9567355,81 e E 534187,95, deste, segue com distância (m) 4,26 e azimute 201°14'34"; e chega no vértice P-1311, de coordenadas N 9567351,84 e E 534186,41, deste, segue com distância (m) 8,95 e azimute 190°22'18"; e chega no vértice P-1312, de coordenadas N 9567343,04 e E 534184,80, deste, segue com distância (m) 11,23 e azimute 186°08'32"; e chega no vértice P-1313, de coordenadas N 9567331,87 e E 534183,60, deste, segue com distância (m) 10,27 e azimute 192°21'04"; e chega no vértice P-1314, de coordenadas N 9567321,84 e E 534181,40, deste, segue com distância (m) 1,16 e azimute 179°26'42"; e chega no vértice P-1315, de coordenadas N 9567320,68 e E 534181,41, deste, segue com distância (m) 10,94 e azimute 179°26'42"; e chega no vértice P-1316, de coordenadas N 9567309,74 e E 534181,52, deste, segue com distância (m) 5,42 e azimute 176°54'31"; e chega no vértice P-1317, de coordenadas N 9567304,33 e E 534181,81, deste, segue com distância (m) 3,77 e azimute 176°54'31"; e chega no vértice P-1318, de coordenadas N 9567300,57 e E 534182,01, deste, segue com distância (m) 4,15 e azimute 218°04'54"; e chega no vértice P-1319, de coordenadas N 9567297,30 e E 534179,45, deste, segue com distância (m) 29,55 e azimute 221°03'01"; e chega no vértice P-1320, de coordenadas N 9567275,02 e E 534160,04, deste, segue com distância (m) 3,96 e azimute 221°03'01"; e chega no vértice P-1321, de coordenadas N 9567272,03 e E 534157,44, deste, segue com distância (m) 8,99 e azimute 221°03'00"; e chega no vértice P-1322, de coordenadas N 9567265,25 e E 534151,54, deste, segue com distância (m) 18,66 e azimute 155°34'17"; e chega no vértice P-1323, de coordenadas N 9567248,26 e E 534159,26, deste, segue com distância (m) 13,85 e azimute 149°45'30"; e chega no vértice P-1324, de coordenadas N 9567236,29 e E 534166,23, deste, segue com distância (m) 4,76 e azimute 149°45'30"; e chega no vértice P-1325, de coordenadas N 9567232,18 e E 534168,63, deste, segue com distância (m) 42,29 e azimute 198°05'22"; e chega no vértice P-1326, de coordenadas N 9567191,98 e E 534155,50, deste, segue com distância (m) 44,31 e azimute 198°05'22"; e chega no vértice P-1327, de coordenadas N 9567149,87 e E 534141,74, deste, segue com distância (m) 128,63 e azimute 198°05'22"; e chega no vértice P-1328, de coordenadas N 9567027,59 e E 534101,80, deste, segue com distância (m) 103,02 e azimute 197°47'40"; e chega no vértice P-1329, de coordenadas N 9566929,51 e E 534070,32, deste, segue com distância (m) 178,51 e azimute 196°21'19"; e chega no vértice P-1330, de coordenadas N 9566758,22 e E 534020,05, deste, segue com distância (m) 29,84 e azimute 187°27'20"; e chega no vértice P-1331, de coordenadas N 9566728,63 e E 534016,18, deste, segue com distância (m) 47,39 e azimute 174°00'22"; e chega no vértice P-1332, de coordenadas N 9566681,49 e E 534021,13, deste, segue com distância (m) 16,50 e azimute 171°23'19"; e chega no vértice P-1333, de coordenadas N 9566665,18 e E 534023,60, deste, segue com distância (m) 3,14 e azimute 171°23'19"; e chega no vértice P-1334, de coordenadas N 9566662,07 e E 534024,07, deste, segue com distância (m) 48,19 e azimute 171°23'19"; e chega no vértice P-1335, de coordenadas N 9566614,43 e E 534031,29, deste, segue com

Palácio da Intendência - Gabinete do Prefeito

Rua Cel. Antônio Botelho, 314 - Centro - 61940-005 | Maranguape - CE

Fone: (85) 3369-9101 | Site: www.maranguape.ce.gov.br | E-mail: gabinete@maranguape.ce.gov.br





MARANGUAPE

PREFEITURA

distância (m) 3,25 e azimute $169^{\circ}35'06''$; e chega no vértice P-1336, de coordenadas N 9566611,23 e E 534031,87, deste, segue com distância (m) 4,69 e azimute $257^{\circ}08'50''$; e chega no vértice P-1337, de coordenadas N 9566610,18 e E 534027,30, deste, segue com distância (m) 2,95 e azimute $257^{\circ}08'50''$; e chega no vértice P-1338, de coordenadas N 9566609,53 e E 534024,42, deste, segue com distância (m) 4,15 e azimute $257^{\circ}08'50''$; e chega no vértice P-1339, de coordenadas N 9566608,60 e E 534020,38, deste, segue com distância (m) 6,86 e azimute $260^{\circ}32'13''$; e chega no vértice P-1340, de coordenadas N 9566607,48 e E 534013,61, deste, segue com distância (m) 4,51 e azimute $252^{\circ}48'06''$; e chega no vértice P-1341, de coordenadas N 9566606,14 e E 534009,31, deste, segue com distância (m) 10,40 e azimute $245^{\circ}31'47''$; e chega no vértice P-1342, de coordenadas N 9566601,84 e E 533999,84, deste, segue com distância (m) 11,79 e azimute $237^{\circ}56'56''$; e chega no vértice P-1343, de coordenadas N 9566595,58 e E 533989,85, deste, segue com distância (m) 8,56 e azimute $226^{\circ}48'11''$; e chega no vértice P-1344, de coordenadas N 9566589,72 e E 533983,61, deste, segue com distância (m) 12,85 e azimute $214^{\circ}55'20''$; e chega no vértice P-1345, de coordenadas N 9566579,19 e E 533976,26, deste, segue com distância (m) 8,51 e azimute $210^{\circ}11'09''$; e chega no vértice P-1346, de coordenadas N 9566571,84 e E 533971,98, deste, segue com distância (m) 14,25 e azimute $200^{\circ}42'28''$; e chega no vértice P-1347, de coordenadas N 9566558,51 e E 533966,94, deste, segue com distância (m) 4,66 e azimute $194^{\circ}33'33''$; e chega no vértice P-1348, de coordenadas N 9566554,00 e E 533965,77, deste, segue com distância (m) 12,76 e azimute $197^{\circ}38'42''$; e chega no vértice P-1349, de coordenadas N 9566541,84 e E 533961,90, deste, segue com distância (m) 6,56 e azimute $198^{\circ}28'32''$; e chega no vértice P-1350, de coordenadas N 9566535,61 e E 533959,82, deste, segue com distância (m) 23,23 e azimute $192^{\circ}40'40''$; e chega no vértice P-1351, de coordenadas N 9566512,95 e E 533954,73, deste, segue com distância (m) 1,16 e azimute $196^{\circ}08'27''$; e chega no vértice P-1352, de coordenadas N 9566511,84 e E 533954,40, deste, segue com distância (m) 0,59 e azimute $206^{\circ}33'54''$; e chega no vértice P-1353, de coordenadas N 9566511,31 e E 533954,14, deste, segue com distância (m) 1,19 e azimute $206^{\circ}14'57''$; e chega no vértice P-1354, de coordenadas N 9566510,24 e E 533953,61, deste, segue com distância (m) 0,47 e azimute $205^{\circ}42'01''$; e chega no vértice P-1355, de coordenadas N 9566509,82 e E 533953,41, deste, segue com distância (m) 24,40 e azimute $205^{\circ}43'52''$; e chega no vértice P-1356, de coordenadas N 9566487,84 e E 533942,82, deste, segue com distância (m) 6,67 e azimute $205^{\circ}54'27''$; e chega no vértice P-1357, de coordenadas N 9566481,84 e E 533939,90, deste, segue com distância (m) 11,55 e azimute $220^{\circ}53'06''$; e chega no vértice P-1358, de coordenadas N 9566473,11 e E 533932,34, deste, segue com distância (m) 13,07 e azimute $221^{\circ}54'38''$; e chega no vértice P-1359, de coordenadas N 9566463,38 e E 533923,61, deste, segue com distância (m) 8,17 e azimute $222^{\circ}05'39''$; e chega no vértice P-1360, de coordenadas N 9566457,32 e E 533918,13, deste, segue com distância (m) 7,31 e azimute $221^{\circ}25'26''$; e chega no vértice P-1361, de coordenadas N 9566451,84 e E 533913,30, deste, segue com distância (m) 13,97 e azimute $229^{\circ}45'49''$; e chega no vértice P-1362, de coordenadas N 9566442,81 e E 533902,64, deste, segue com distância (m) 11,88 e azimute $229^{\circ}23'56''$; e chega no vértice P-1363, de coordenadas N 9566435,08 e E 533893,61, deste, segue com distância (m) 9,37 e azimute $227^{\circ}47'11''$; e chega no vértice P-1364, de coordenadas

Palácio da Intendência - Gabinete do Prefeito

Rua Cel. Antônio Botelho, 314 - Centro - 61940-005 | Maranguape - CE

Fone: (85) 3369-9101 | Site: www.maranguape.ce.gov.br | E-mail: gabinete@maranguape.ce.gov.br





MARANGUAPE

PREFEITURA

N 9566428,78 e E 533886,67, deste, segue com distância (m) 9,92 e azimute 225°35'52"; e chega no vértice P-1365, de coordenadas N 9566421,84 e E 533879,58, deste, segue com distância (m) 11,39 e azimute 232°53'41"; e chega no vértice P-1366, de coordenadas N 9566414,97 e E 533870,50, deste, segue com distância (m) 8,63 e azimute 232°56'07"; e chega no vértice P-1367, de coordenadas N 9566409,77 e E 533863,61, deste, segue com distância (m) 12,76 e azimute 231°20'24"; e chega no vértice P-1368, de coordenadas N 9566401,80 e E 533853,65, deste, segue com distância (m) 15,22 e azimute 229°08'08"; e chega no vértice P-1369, de coordenadas N 9566391,84 e E 533842,14, deste, segue com distância (m) 6,12 e azimute 235°26'06"; e chega no vértice P-1370, de coordenadas N 9566388,36 e E 533837,10, deste, segue com distância (m) 4,28 e azimute 234°37'21"; e chega no vértice P-1371, de coordenadas N 9566385,89 e E 533833,61, deste, segue com distância (m) 17,08 e azimute 230°21'28"; e chega no vértice P-1372, de coordenadas N 9566374,99 e E 533820,46, deste, segue com distância (m) 19,41 e azimute 227°19'30"; e chega no vértice P-1373, de coordenadas N 9566361,84 e E 533806,19, deste, segue com distância (m) 1,82 e azimute 229°15'00"; e chega no vértice P-1374, de coordenadas N 9566360,65 e E 533804,81, deste, segue com distância (m) 1,62 e azimute 227°56'01"; e chega no vértice P-1375, de coordenadas N 9566359,57 e E 533803,61, deste, segue com distância (m) 19,65 e azimute 221°27'47"; e chega no vértice P-1376, de coordenadas N 9566344,84 e E 533790,61, deste, segue com distância (m) 16,91 e azimute 219°43'46"; e chega no vértice P-1377, de coordenadas N 9566331,84 e E 533779,79, deste, segue com distância (m) 4,39 e azimute 219°51'15"; e chega no vértice P-1378, de coordenadas N 9566328,47 e E 533776,98, deste, segue com distância (m) 5,23 e azimute 220°06'49"; e chega no vértice P-1379, de coordenadas N 9566324,47 e E 533773,61, deste, segue com distância (m) 16,29 e azimute 214°31'10"; e chega no vértice P-1380, de coordenadas N 9566311,05 e E 533764,38, deste, segue com distância (m) 11,18 e azimute 214°28'54"; e chega no vértice P-1381, de coordenadas N 9566301,84 e E 533758,06, deste, segue com distância (m) 10,43 e azimute 213°25'18"; e chega no vértice P-1382, de coordenadas N 9566293,13 e E 533752,31, deste, segue com distância (m) 15,27 e azimute 214°43'36"; e chega no vértice P-1383, de coordenadas N 9566280,58 e E 533743,61, deste, segue com distância (m) 6,41 e azimute 210°12'01"; e chega no vértice P-1384, de coordenadas N 9566275,04 e E 533740,39, deste, segue com distância (m) 3,72 e azimute 210°18'19"; e chega no vértice P-1385, de coordenadas N 9566271,84 e E 533738,51, deste, segue com distância (m) 12,86 e azimute 208°43'29"; e chega no vértice P-1386, de coordenadas N 9566260,56 e E 533732,33, deste, segue com distância (m) 5,49 e azimute 208°20'34"; e chega no vértice P-1387, de coordenadas N 9566255,72 e E 533729,73, deste, segue com distância (m) 15,94 e azimute 209°23'32"; e chega no vértice P-1388, de coordenadas N 9566241,84 e E 533721,90, deste, segue com distância (m) 6,13 e azimute 207°36'20"; e chega no vértice P-1389, de coordenadas N 9566236,40 e E 533719,06, deste, segue com distância (m) 10,92 e azimute 209°56'07"; e chega no vértice P-1390, de coordenadas N 9566226,94 e E 533713,61, deste, segue com distância (m) 11,20 e azimute 207°24'10"; e chega no vértice P-1391, de coordenadas N 9566216,99 e E 533708,46, deste, segue com distância (m) 5,92 e azimute 209°21'29"; e chega no vértice P-1392, de coordenadas N 9566211,84 e E 533705,56, deste, segue com distância (m) 16,10 e azimute

Palácio da Intendência - Gabinete do Prefeito

Rua Cel. Antônio Botelho, 314 - Centro - 61940-005 | Maranguape - CE

Fone: (85) 3369-9101 | Site: www.maranguape.ce.gov.br | E-mail: gabinete@maranguape.ce.gov.br





MARANGUAPE

PREFEITURA

209°33'03"; e chega no vértice P-1393, de coordenadas N 9566197,83 e E 533697,62, deste, segue com distância (m) 6,89 e azimute 213°17'03"; e chega no vértice P-1394, de coordenadas N 9566192,07 e E 533693,84, deste, segue com distância (m) 12,11 e azimute 212°18'23"; e chega no vértice P-1395, de coordenadas N 9566181,84 e E 533687,36, deste, segue com distância (m) 2,75 e azimute 209°17'30"; e chega no vértice P-1396, de coordenadas N 9566179,43 e E 533686,01, deste, segue com distância (m) 4,26 e azimute 214°20'45"; e chega no vértice P-1397, de coordenadas N 9566175,92 e E 533683,61, deste, segue com distância (m) 17,48 e azimute 212°05'32"; e chega no vértice P-1398, de coordenadas N 9566161,11 e E 533674,33, deste, segue com distância (m) 11,53 e azimute 216°28'37"; e chega no vértice P-1399, de coordenadas N 9566151,84 e E 533667,47, deste, segue com distância (m) 10,19 e azimute 209°04'14"; e chega no vértice P-1400, de coordenadas N 9566142,93 e E 533662,52, deste, segue com distância (m) 16,06 e azimute 213°41'25"; e chega no vértice P-1401, de coordenadas N 9566129,57 e E 533653,61, deste, segue com distância (m) 5,65 e azimute 210°33'21"; e chega no vértice P-1402, de coordenadas N 9566124,71 e E 533650,74, deste, segue com distância (m) 3,46 e azimute 213°57'33"; e chega no vértice P-1403, de coordenadas N 9566121,84 e E 533648,81, deste, segue com distância (m) 7,89 e azimute 199°30'38"; e chega no vértice P-1404, de coordenadas N 9566114,39 e E 533646,17, deste, segue com distância (m) 11,91 e azimute 198°47'29"; e chega no vértice P-1405, de coordenadas N 9566103,11 e E 533642,33, deste, segue com distância (m) 12,00 e azimute 199°58'59"; e chega no vértice P-1406, de coordenadas N 9566091,83 e E 533638,23, deste, segue com distância (m) 12,56 e azimute 190°29'04"; e chega no vértice P-1407, de coordenadas N 9566079,49 e E 533635,95, deste, segue com distância (m) 6,61 e azimute 190°27'50"; e chega no vértice P-1408, de coordenadas N 9566072,98 e E 533634,74, deste, segue com distância (m) 11,33 e azimute 190°16'42"; e chega no vértice P-1409, de coordenadas N 9566061,83 e E 533632,72, deste, segue com distância (m) 7,87 e azimute 190°04'35"; e chega no vértice P-1410, de coordenadas N 9566054,09 e E 533631,35, deste, segue com distância (m) 18,34 e azimute 190°57'35"; e chega no vértice P-1411, de coordenadas N 9566036,08 e E 533627,86, deste, segue com distância (m) 4,32 e azimute 190°09'56"; e chega no vértice P-1412, de coordenadas N 9566031,83 e E 533627,10, deste, segue com distância (m) 2,97 e azimute 191°21'52"; e chega no vértice P-1413, de coordenadas N 9566028,92 e E 533626,51, deste, segue com distância (m) 11,75 e azimute 194°17'46"; e chega no vértice P-1414, de coordenadas N 9566017,54 e E 533623,61, deste, segue com distância (m) 13,23 e azimute 192°08'36"; e chega no vértice P-1415, de coordenadas N 9566004,60 e E 533620,83, deste, segue com distância (m) 2,88 e azimute 195°56'50"; e chega no vértice P-1416, de coordenadas N 9566001,83 e E 533620,04, deste, segue com distância (m) 5,69 e azimute 198°37'18"; e chega no vértice P-1417, de coordenadas N 9565996,44 e E 533618,22, deste, segue com distância (m) 15,64 e azimute 195°18'42"; e chega no vértice P-1418, de coordenadas N 9565981,36 e E 533614,09, deste, segue com distância (m) 10,28 e azimute 202°06'17"; e chega no vértice P-1419, de coordenadas N 9565971,83 e E 533610,22, deste, segue com distância (m) 12,53 e azimute 204°26'19"; e chega no vértice P-1420, de coordenadas N 9565960,42 e E 533605,04, deste, segue com distância (m) 21,13 e azimute 212°44'33"; e chega no vértice P-1421, de coordenadas N 9565942,65 e E 533593,61

Palácio da Intendência - Gabinete do Prefeito

Rua Cel. Antônio Botelho, 314 - Centro - 61940-005 | Maranguape - CE

Fone: (85) 3369-9101 | Site: www.maranguape.ce.gov.br | E-mail: gabinete@maranguape.ce.gov.br





MARANGUAPE

PREFEITURA

deste, segue com distância (m) 0,59 e azimute $209^{\circ}44'50''$; e chega no vértice P-1422, de coordenadas N 9565942,14 e E 533593,32, deste, segue com distância (m) 0,41 e azimute $220^{\circ}35'48''$; e chega no vértice P-1423, de coordenadas N 9565941,83 e E 533593,06, deste, segue com distância (m) 6,87 e azimute $221^{\circ}42'52''$; e chega no vértice P-1424, de coordenadas N 9565936,71 e E 533588,48, deste, segue com distância (m) 13,98 e azimute $221^{\circ}08'06''$; e chega no vértice P-1425, de coordenadas N 9565926,17 e E 533579,29, deste, segue com distância (m) 9,38 e azimute $230^{\circ}46'03''$; e chega no vértice P-1426, de coordenadas N 9565920,24 e E 533572,02, deste, segue com distância (m) 10,99 e azimute $229^{\circ}55'13''$; e chega no vértice P-1427, de coordenadas N 9565913,17 e E 533563,61, deste, segue com distância (m) 0,93 e azimute $226^{\circ}16'39''$; e chega no vértice P-1428, de coordenadas N 9565912,52 e E 533562,94, deste, segue com distância (m) 1,16 e azimute $233^{\circ}42'23''$; e chega no vértice P-1429, de coordenadas N 9565911,83 e E 533562,00, deste, segue com distância (m) 20,27 e azimute $232^{\circ}46'56''$; e chega no vértice P-1430, de coordenadas N 9565899,57 e E 533545,86, deste, segue com distância (m) 14,45 e azimute $237^{\circ}55'15''$; e chega no vértice P-1431, de coordenadas N 9565891,90 e E 533533,61, deste, segue com distância (m) 7,17 e azimute $232^{\circ}03'13''$; e chega no vértice P-1432, de coordenadas N 9565887,49 e E 533527,96, deste, segue com distância (m) 10,11 e azimute $235^{\circ}59'15''$; e chega no vértice P-1433, de coordenadas N 9565881,83 e E 533519,58, deste, segue com distância (m) 11,30 e azimute $228^{\circ}06'02''$; e chega no vértice P-1434, de coordenadas N 9565874,29 e E 533511,17, deste, segue com distância (m) 9,88 e azimute $229^{\circ}56'02''$; e chega no vértice P-1435, de coordenadas N 9565867,93 e E 533503,61, deste, segue com distância (m) 11,42 e azimute $220^{\circ}40'52''$; e chega no vértice P-1436, de coordenadas N 9565859,28 e E 533496,17, deste, segue com distância (m) 9,96 e azimute $221^{\circ}39'40''$; e chega no vértice P-1437, de coordenadas N 9565851,83 e E 533489,55, deste, segue com distância (m) 12,20 e azimute $202^{\circ}35'37''$; e chega no vértice P-1438, de coordenadas N 9565840,57 e E 533484,86, deste, segue com distância (m) 13,58 e azimute $202^{\circ}03'14''$; e chega no vértice P-1439, de coordenadas N 9565827,99 e E 533479,76, deste, segue com distância (m) 5,33 e azimute $202^{\circ}16'13''$; e chega no vértice P-1440, de coordenadas N 9565823,06 e E 533477,74, deste, segue com distância (m) 30,87 e azimute $183^{\circ}29'41''$; e chega no vértice P-1441, de coordenadas N 9565792,25 e E 533475,86, deste, segue com distância (m) 14,10 e azimute $179^{\circ}37'05''$; e chega no vértice P-1442, de coordenadas N 9565778,15 e E 533475,96, deste, segue com distância (m) 16,55 e azimute $179^{\circ}35'41''$; e chega no vértice P-1443, de coordenadas N 9565761,60 e E 533476,07, deste, segue com distância (m) 20,65 e azimute $186^{\circ}14'05''$; e chega no vértice P-1444, de coordenadas N 9565741,08 e E 533473,83, deste, segue com distância (m) 12,50 e azimute $187^{\circ}34'14''$; e chega no vértice P-1445, de coordenadas N 9565728,69 e E 533472,19, deste, segue com distância (m) 27,71 e azimute $193^{\circ}04'46''$; e chega no vértice P-1446, de coordenadas N 9565701,70 e E 533465,92, deste, segue com distância (m) 19,89 e azimute $200^{\circ}48'04''$; e chega no vértice P-1447, de coordenadas N 9565683,12 e E 533458,85, deste, segue com distância (m) 9,65 e azimute $202^{\circ}35'53''$; e chega no vértice P-1448, de coordenadas N 9565674,20 e E 533455,14, deste, segue com distância (m) 2,62 e azimute $202^{\circ}44'08''$; e chega no vértice P-1449, de coordenadas N 9565671,78 e E 533454,13, deste, segue com distância (m) 5,35 e azimute $209^{\circ}07'42''$; e chega no

Palácio da Intendência - Gabinete do Prefeito

Rua Cel. Antônio Botelho, 314 - Centro - 61940-005 | Maranguape - CE

Fone: (85) 3369-9101 | Site: www.maranguape.ce.gov.br | E-mail: gabinete@maranguape.ce.gov.br





MARANGUAPE

PREFEITURA

vértice P-1450, de coordenadas N 9565667,11 e E 533451,53, deste, segue com distância (m) 2,36 e azimute 209°07'42"; e chega no vértice P-1451, de coordenadas N 9565665,05 e E 533450,38, deste, segue com distância (m) 12,63 e azimute 212°23'57"; e chega no vértice P-1452, de coordenadas N 9565654,39 e E 533443,61, deste, segue com distância (m) 9,15 e azimute 211°02'35"; e chega no vértice P-1453, de coordenadas N 9565646,55 e E 533438,89, deste, segue com distância (m) 5,66 e azimute 213°36'29"; e chega no vértice P-1454, de coordenadas N 9565641,83 e E 533435,76, deste, segue com distância (m) 15,83 e azimute 216°43'16"; e chega no vértice P-1455, de coordenadas N 9565629,15 e E 533426,30, deste, segue com distância (m) 20,05 e azimute 219°14'54"; e chega no vértice P-1456, de coordenadas N 9565613,62 e E 533413,61, deste, segue com distância (m) 1,28 e azimute 216°36'35"; e chega no vértice P-1457, de coordenadas N 9565612,59 e E 533412,85, deste, segue com distância (m) 0,98 e azimute 218°55'23"; e chega no vértice P-1458, de coordenadas N 9565611,83 e E 533412,23, deste, segue com distância (m) 7,02 e azimute 216°56'28"; e chega no vértice P-1459, de coordenadas N 9565606,22 e E 533408,02, deste, segue com distância (m) 13,42 e azimute 216°52'57"; e chega no vértice P-1460, de coordenadas N 9565595,48 e E 533399,96, deste, segue com distância (m) 17,56 e azimute 218°58'24"; e chega no vértice P-1461, de coordenadas N 9565581,83 e E 533388,91, deste, segue com distância (m) 3,84 e azimute 213°19'36"; e chega no vértice P-1462, de coordenadas N 9565578,62 e E 533386,80, deste, segue com distância (m) 5,65 e azimute 214°25'53"; e chega no vértice P-1463, de coordenadas N 9565573,97 e E 533383,61, deste, segue com distância (m) 16,05 e azimute 212°12'38"; e chega no vértice P-1464, de coordenadas N 9565560,39 e E 533375,06, deste, segue com distância (m) 10,25 e azimute 213°27'47"; e chega no vértice P-1465, de coordenadas N 9565551,83 e E 533369,40, deste, segue com distância (m) 11,72 e azimute 207°33'28"; e chega no vértice P-1466, de coordenadas N 9565541,45 e E 533363,98, deste, segue com distância (m) 22,03 e azimute 208°04'54"; e chega no vértice P-1467, de coordenadas N 9565522,01 e E 533353,61, deste, segue com distância (m) 0,20 e azimute 206°33'54"; e chega no vértice P-1468, de coordenadas N 9565521,83 e E 533353,52, deste, segue com distância (m) 0,14 e azimute 203°58'14"; e chega no vértice P-1469, de coordenadas N 9565521,70 e E 533353,46, deste, segue com distância (m) 22,78 e azimute 202°17'38"; e chega no vértice P-1470, de coordenadas N 9565500,62 e E 533344,82, deste, segue com distância (m) 9,49 e azimute 202°07'47"; e chega no vértice P-1471, de coordenadas N 9565491,83 e E 533341,25, deste, segue com distância (m) 13,52 e azimute 202°17'08"; e chega no vértice P-1472, de coordenadas N 9565479,32 e E 533336,12, deste, segue com distância (m) 8,72 e azimute 201°15'56"; e chega no vértice P-1473, de coordenadas N 9565471,19 e E 533332,96, deste, segue com distância (m) 10,07 e azimute 201°40'40"; e chega no vértice P-1474, de coordenadas N 9565461,83 e E 533329,24, deste, segue com distância (m) 4,34 e azimute 201°22'15"; e chega no vértice P-1475, de coordenadas N 9565457,79 e E 533327,65, deste, segue com distância (m) 12,11 e azimute 199°30'32"; e chega no vértice P-1476, de coordenadas N 9565446,38 e E 533323,61, deste, segue com distância (m) 11,85 e azimute 195°20'32"; e chega no vértice P-1477, de coordenadas N 9565434,95 e E 533320,48, deste, segue com distância (m) 3,20 e azimute 193°12'37"; e chega no vértice P-1478, de coordenadas N 9565431,83 e E 533319,74, deste, segue com distância (m) 5,17 e

Palácio da Intendência - Gabinete do Prefeito

Rua Cel. Antônio Botelho, 314 - Centro - 61940-005 | Maranguape - CE

Fone: (85) 3369-9101 | Site: www.maranguape.ce.gov.br | E-mail: gabinete@maranguape.ce.gov.br





MARANGUAPE

PREFEITURA

azimute 193°05'31"; e chega no vértice P-1479, de coordenadas N 9565426,79 e E 533318,57, deste, segue com distância (m) 16,45 e azimute 193°54'45"; e chega no vértice P-1480, de coordenadas N 9565410,83 e E 533314,62, deste, segue com distância (m) 9,21 e azimute 192°29'22"; e chega no vértice P-1481, de coordenadas N 9565401,83 e E 533312,62, deste, segue com distância (m) 14,73 e azimute 193°13'16"; e chega no vértice P-1482, de coordenadas N 9565387,49 e E 533309,26, deste, segue com distância (m) 1,08 e azimute 192°31'48"; e chega no vértice P-1483, de coordenadas N 9565386,44 e E 533309,02, deste, segue com distância (m) 14,99 e azimute 192°59'25"; e chega no vértice P-1484, de coordenadas N 9565371,83 e E 533305,65, deste, segue com distância (m) 10,22 e azimute 191°24'24"; e chega no vértice P-1485, de coordenadas N 9565361,81 e E 533303,63, deste, segue com distância (m) 12,77 e azimute 191°30'58"; e chega no vértice P-1486, de coordenadas N 9565349,30 e E 533301,08, deste, segue com distância (m) 7,62 e azimute 191°18'37"; e chega no vértice P-1487, de coordenadas N 9565341,83 e E 533299,59, deste, segue com distância (m) 5,38 e azimute 186°33'49"; e chega no vértice P-1488, de coordenadas N 9565336,48 e E 533298,97, deste, segue com distância (m) 22,15 e azimute 186°59'19"; e chega no vértice P-1489, de coordenadas N 9565314,50 e E 533296,28, deste, segue com distância (m) 2,69 e azimute 186°53'35"; e chega no vértice P-1490, de coordenadas N 9565311,83 e E 533295,95, deste, segue com distância (m) 2,39 e azimute 178°35'39"; e chega no vértice P-1491, de coordenadas N 9565309,44 e E 533296,01, deste, segue com distância (m) 24,75 e azimute 178°54'52"; e chega no vértice P-1492, de coordenadas N 9565284,70 e E 533296,48, deste, segue com distância (m) 2,87 e azimute 178°49'51"; e chega no vértice P-1493, de coordenadas N 9565281,83 e E 533296,54, deste, segue com distância (m) 3,62 e azimute 169°44'14"; e chega no vértice P-1494, de coordenadas N 9565278,27 e E 533297,18, deste, segue com distância (m) 19,59 e azimute 169°18'43"; e chega no vértice P-1495, de coordenadas N 9565259,02 e E 533300,82, deste, segue com distância (m) 7,30 e azimute 170°03'54"; e chega no vértice P-1496, de coordenadas N 9565251,83 e E 533302,08, deste, segue com distância (m) 13,82 e azimute 160°40'53"; e chega no vértice P-1497, de coordenadas N 9565238,79 e E 533306,65, deste, segue com distância (m) 3,07 e azimute 159°55'25"; e chega no vértice P-1498, de coordenadas N 9565235,91 e E 533307,70, deste, segue com distância (m) 14,87 e azimute 161°09'16"; e chega no vértice P-1499, de coordenadas N 9565221,83 e E 533312,51, deste, segue com distância (m) 8,22 e azimute 152°09'22"; e chega no vértice P-1500, de coordenadas N 9565214,57 e E 533316,34, deste, segue com distância (m) 16,10 e azimute 153°10'42"; e chega no vértice P-1501, de coordenadas N 9565200,20 e E 533323,61, deste, segue com distância (m) 6,02 e azimute 145°36'52"; e chega no vértice P-1502, de coordenadas N 9565195,23 e E 533327,01, deste, segue com distância (m) 4,02 e azimute 147°49'00"; e chega no vértice P-1503, de coordenadas N 9565191,83 e E 533329,15, deste, segue com distância (m) 17,37 e azimute 140°07'57"; e chega no vértice P-1504, de coordenadas N 9565178,50 e E 533340,28, deste, segue com distância (m) 16,62 e azimute 143°10'15"; e chega no vértice P-1505, de coordenadas N 9565165,20 e E 533350,24, deste, segue com distância (m) 4,24 e azimute 142°34'30"; e chega no vértice P-1506, de coordenadas N 9565161,83 e E 533352,82, deste, segue com distância (m) 0,57 e azimute 138°07'35"; e chega no vértice P-1507, de coordenadas N 9565161,41 e E 533353,20.

Palácio da Intendência - Gabinete do Prefeito

Rua Cel. Antônio Botelho, 314 - Centro - 61940-005 | Maranguape - CE

Fone: (85) 3369-9101 | Site: www.maranguape.ce.gov.br | E-mail: gabinete@maranguape.ce.gov.br





MARANGUAPE PREFEITURA

deste, segue com distância (m) 0,67 e azimute $142^{\circ}07'30''$; e chega no vértice P-1508, de coordenadas N 9565160,88 e E 533353,61, deste, segue com distância (m) 20,55 e azimute $134^{\circ}39'12''$; e chega no vértice P-1509, de coordenadas N 9565146,44 e E 533368,23, deste, segue com distância (m) 19,50 e azimute $138^{\circ}30'08''$; e chega no vértice P-1510, de coordenadas N 9565131,83 e E 533381,15, deste, segue com distância (m) 1,74 e azimute $133^{\circ}38'09''$; e chega no vértice P-1511, de coordenadas N 9565130,63 e E 533382,41, deste, segue com distância (m) 1,75 e azimute $136^{\circ}41'45''$; e chega no vértice P-1512, de coordenadas N 9565129,35 e E 533383,61, deste, segue com distância (m) 19,54 e azimute $129^{\circ}51'38''$; e chega no vértice P-1513, de coordenadas N 9565116,83 e E 533398,61, deste, segue com distância (m) 0,40 e azimute $133^{\circ}32'09''$; e chega no vértice P-1514, de coordenadas N 9565116,55 e E 533398,90, deste, segue com distância (m) 20,39 e azimute $133^{\circ}50'08''$; e chega no vértice P-1515, de coordenadas N 9565102,43 e E 533413,61, deste, segue com distância (m) 0,42 e azimute $123^{\circ}41'51''$; e chega no vértice P-1516, de coordenadas N 9565102,20 e E 533413,96, deste, segue com distância (m) 0,57 e azimute $129^{\circ}48'06''$; e chega no vértice P-1517, de coordenadas N 9565101,83 e E 533414,40, deste, segue com distância (m) 20,77 e azimute $128^{\circ}52'27''$; e chega no vértice P-1518, de coordenadas N 9565088,79 e E 533430,57, deste, segue com distância (m) 19,12 e azimute $137^{\circ}01'05''$; e chega no vértice P-1519, de coordenadas N 9565074,80 e E 533443,61, deste, segue com distância (m) 2,12 e azimute $127^{\circ}58'46''$; e chega no vértice P-1520, de coordenadas N 9565073,50 e E 533445,28, deste, segue com distância (m) 2,36 e azimute $135^{\circ}00'00''$; e chega no vértice P-1521, de coordenadas N 9565071,83 e E 533446,95, deste, segue com distância (m) 13,82 e azimute $144^{\circ}47'38''$; e chega no vértice P-1522, de coordenadas N 9565060,54 e E 533454,92, deste, segue com distância (m) 5,29 e azimute $143^{\circ}40'12''$; e chega no vértice P-1523, de coordenadas N 9565056,27 e E 533458,05, deste, segue com distância (m) 16,55 e azimute $150^{\circ}45'29''$; e chega no vértice P-1524, de coordenadas N 9565041,83 e E 533466,14, deste, segue com distância (m) 6,39 e azimute $169^{\circ}26'15''$; e chega no vértice P-1525, de coordenadas N 9565035,55 e E 533467,31, deste, segue com distância (m) 20,16 e azimute $172^{\circ}39'09''$; e chega no vértice P-1526, de coordenadas N 9565015,55 e E 533469,89, deste, segue com distância (m) 3,78 e azimute $170^{\circ}10'22''$; e chega no vértice P-1527, de coordenadas N 9565011,83 e E 533470,54, deste, segue com distância (m) 4,48 e azimute $195^{\circ}56'48''$; e chega no vértice P-1528, de coordenadas N 9565007,52 e E 533469,30, deste, segue com distância (m) 17,38 e azimute $195^{\circ}32'50''$; e chega no vértice P-1529, de coordenadas N 9564990,78 e E 533464,65, deste, segue com distância (m) 9,31 e azimute $196^{\circ}04'08''$; e chega no vértice P-1530, de coordenadas N 9564981,83 e E 533462,07, deste, segue com distância (m) 13,57 e azimute $209^{\circ}03'16''$; e chega no vértice P-1531, de coordenadas N 9564969,96 e E 533455,48, deste, segue com distância (m) 18,35 e azimute $211^{\circ}03'01''$; e chega no vértice P-1532, de coordenadas N 9564954,25 e E 533446,01, deste, segue com distância (m) 2,80 e azimute $210^{\circ}11'26''$; e chega no vértice P-1533, de coordenadas N 9564951,83 e E 533444,61, deste, segue com distância (m) 0,73 e azimute $214^{\circ}19'57''$; e chega no vértice P-1534, de coordenadas N 9564951,23 e E 533444,20, deste, segue com distância (m) 1,04 e azimute $214^{\circ}07'59''$; e chega no vértice P-1535, de coordenadas N 9564950,36 e E 533443,61, deste, segue com distância (m) 21,51 e azimute $204^{\circ}48'09''$; e chega no

Palácio da Intendência - Gabinete do Prefeito

Rua Cel. Antônio Botelho, 314 - Centro - 61940-005 | Maranguape - CE

Fone: (85) 3369-9101 | Site: www.maranguape.ce.gov.br | E-mail: gabinete@maranguape.ce.gov.br





vértice P-1536, de coordenadas N 9564930,84 e E 533434,59, deste, segue com distância (m) 9,97 e azimute $205^{\circ}23'53''$; e chega no vértice P-1537, de coordenadas N 9564921,83 e E 533430,31, deste, segue com distância (m) 12,50 e azimute $205^{\circ}50'40''$; e chega no vértice P-1538, de coordenadas N 9564910,58 e E 533424,86, deste, segue com distância (m) 16,85 e azimute $206^{\circ}39'15''$; e chega no vértice P-1539, de coordenadas N 9564895,52 e E 533417,30, deste, segue com distância (m) 4,11 e azimute $206^{\circ}12'00''$; e chega no vértice P-1540, de coordenadas N 9564891,83 e E 533415,49, deste, segue com distância (m) 1,39 e azimute $207^{\circ}38'52''$; e chega no vértice P-1541, de coordenadas N 9564890,60 e E 533414,84, deste, segue com distância (m) 2,54 e azimute $208^{\circ}55'29''$; e chega no vértice P-1542, de coordenadas N 9564888,37 e E 533413,61, deste, segue com distância (m) 20,20 e azimute $203^{\circ}19'47''$; e chega no vértice P-1543, de coordenadas N 9564869,83 e E 533405,61, deste, segue com distância (m) 8,82 e azimute $204^{\circ}56'54''$; e chega no vértice P-1544, de coordenadas N 9564861,83 e E 533401,89, deste, segue com distância (m) 13,76 e azimute $205^{\circ}03'54''$; e chega no vértice P-1545, de coordenadas N 9564849,36 e E 533396,06, deste, segue com distância (m) 11,95 e azimute $207^{\circ}26'39''$; e chega no vértice P-1546, de coordenadas N 9564838,76 e E 533390,55, deste, segue com distância (m) 7,76 e azimute $206^{\circ}42'36''$; e chega no vértice P-1547, de coordenadas N 9564831,83 e E 533387,07, deste, segue com distância (m) 2,61 e azimute $205^{\circ}16'12''$; e chega no vértice P-1548, de coordenadas N 9564829,47 e E 533385,95, deste, segue com distância (m) 5,03 e azimute $207^{\circ}45'29''$; e chega no vértice P-1549, de coordenadas N 9564825,02 e E 533383,61, deste, segue com distância (m) 17,53 e azimute $204^{\circ}16'26''$; e chega no vértice P-1550, de coordenadas N 9564809,04 e E 533376,40, deste, segue com distância (m) 8,06 e azimute $206^{\circ}33'53''$; e chega no vértice P-1551, de coordenadas N 9564801,83 e E 533372,80, deste, segue com distância (m) 14,50 e azimute $204^{\circ}12'33''$; e chega no vértice P-1552, de coordenadas N 9564788,60 e E 533366,85, deste, segue com distância (m) 7,89 e azimute $206^{\circ}28'13''$; e chega no vértice P-1553, de coordenadas N 9564781,54 e E 533363,34, deste, segue com distância (m) 10,78 e azimute $205^{\circ}45'53''$; e chega no vértice P-1554, de coordenadas N 9564771,83 e E 533358,65, deste, segue com distância (m) 3,85 e azimute $202^{\circ}51'16''$; e chega no vértice P-1555, de coordenadas N 9564768,28 e E 533357,16, deste, segue com distância (m) 8,20 e azimute $205^{\circ}36'14''$; e chega no vértice P-1556, de coordenadas N 9564760,89 e E 533353,61, deste, segue com distância (m) 14,61 e azimute $202^{\circ}16'14''$; e chega no vértice P-1557, de coordenadas N 9564747,37 e E 533348,07, deste, segue com distância (m) 6,10 e azimute $204^{\circ}43'05''$; e chega no vértice P-1558, de coordenadas N 9564741,83 e E 533345,52, deste, segue com distância (m) 15,07 e azimute $202^{\circ}45'09''$; e chega no vértice P-1559, de coordenadas N 9564727,93 e E 533339,69, deste, segue com distância (m) 1,69 e azimute $200^{\circ}19'32''$; e chega no vértice P-1560, de coordenadas N 9564726,35 e E 533339,11, deste, segue com distância (m) 16,04 e azimute $205^{\circ}11'04''$; e chega no vértice P-1561, de coordenadas N 9564711,83 e E 533332,28, deste, segue com distância (m) 6,65 e azimute $202^{\circ}33'06''$; e chega no vértice P-1562, de coordenadas N 9564705,69 e E 533329,73, deste, segue com distância (m) 13,33 e azimute $207^{\circ}21'13''$; e chega no vértice P-1563, de coordenadas N 9564693,85 e E 533323,61, deste, segue com distância (m) 9,16 e azimute $202^{\circ}57'30''$; e chega no vértice P-1564, de coordenadas N 9564685,42 e E 533320,04, deste, segue com distância (m) 4,04 e

Palácio da Intendência - Gabinete do Prefeito

Rua Cel. Antônio Botelho, 314 - Centro - 61940-005 | Maranguape - CE

Fone: (85) 3369-9101 | Site: www.maranguape.ce.gov.br | E-mail: gabinete@maranguape.ce.gov.br





MARANGUAPE

PREFEITURA

azimute 207°12'57"; e chega no vértice P-1565, de coordenadas N 9564681,83 e E 533318,19, deste, segue com distância (m) 11,14 e azimute 204°52'51"; e chega no vértice P-1566, de coordenadas N 9564671,72 e E 533313,50, deste, segue com distância (m) 7,44 e azimute 203°26'05"; e chega no vértice P-1567, de coordenadas N 9564664,89 e E 533310,54, deste, segue com distância (m) 14,74 e azimute 207°35'01"; e chega no vértice P-1568, de coordenadas N 9564651,83 e E 533303,72, deste, segue com distância (m) 7,59 e azimute 205°22'40"; e chega no vértice P-1569, de coordenadas N 9564644,97 e E 533300,47, deste, segue com distância (m) 14,20 e azimute 208°51'55"; e chega no vértice P-1570, de coordenadas N 9564632,54 e E 533293,61, deste, segue com distância (m) 8,11 e azimute 203°52'42"; e chega no vértice P-1571, de coordenadas N 9564625,12 e E 533290,33, deste, segue com distância (m) 3,75 e azimute 208°28'03"; e chega no vértice P-1572, de coordenadas N 9564621,83 e E 533288,54, deste, segue com distância (m) 11,16 e azimute 206°19'47"; e chega no vértice P-1573, de coordenadas N 9564611,82 e E 533283,59, deste, segue com distância (m) 7,52 e azimute 204°37'08"; e chega no vértice P-1574, de coordenadas N 9564604,98 e E 533280,46, deste, segue com distância (m) 15,11 e azimute 209°29'49"; e chega no vértice P-1575, de coordenadas N 9564591,83 e E 533273,01, deste, segue com distância (m) 6,98 e azimute 207°12'38"; e chega no vértice P-1576, de coordenadas N 9564585,62 e E 533269,82, deste, segue com distância (m) 11,90 e azimute 211°27'33"; e chega no vértice P-1577, de coordenadas N 9564575,47 e E 533263,61, deste, segue com distância (m) 10,14 e azimute 207°09'25"; e chega no vértice P-1578, de coordenadas N 9564566,44 e E 533258,98, deste, segue com distância (m) 5,42 e azimute 211°37'41"; e chega no vértice P-1579, de coordenadas N 9564561,83 e E 533256,14, deste, segue com distância (m) 16,63 e azimute 208°16'50"; e chega no vértice P-1580, de coordenadas N 9564547,18 e E 533248,26, deste, segue com distância (m) 2,05 e azimute 210°57'46"; e chega no vértice P-1581, de coordenadas N 9564545,42 e E 533247,20, deste, segue com distância (m) 15,77 e azimute 210°28'15"; e chega no vértice P-1582, de coordenadas N 9564531,83 e E 533239,21, deste, segue com distância (m) 4,17 e azimute 207°11'43"; e chega no vértice P-1583, de coordenadas N 9564528,12 e E 533237,30, deste, segue com distância (m) 7,59 e azimute 209°05'13"; e chega no vértice P-1584, de coordenadas N 9564521,49 e E 533233,61, deste, segue com distância (m) 14,78 e azimute 205°13'11"; e chega no vértice P-1585, de coordenadas N 9564508,11 e E 533227,31, deste, segue com distância (m) 7,12 e azimute 207°59'20"; e chega no vértice P-1586, de coordenadas N 9564501,83 e E 533223,97, deste, segue com distância (m) 15,06 e azimute 207°57'40"; e chega no vértice P-1587, de coordenadas N 9564488,53 e E 533216,91, deste, segue com distância (m) 10,07 e azimute 211°11'32"; e chega no vértice P-1588, de coordenadas N 9564479,91 e E 533211,70, deste, segue com distância (m) 9,38 e azimute 210°24'41"; e chega no vértice P-1589, de coordenadas N 9564471,83 e E 533206,95, deste, segue com distância (m) 2,40 e azimute 213°18'06"; e chega no vértice P-1590, de coordenadas N 9564469,82 e E 533205,63, deste, segue com distância (m) 3,26 e azimute 218°15'30"; e chega no vértice P-1591, de coordenadas N 9564467,26 e E 533203,61, deste, segue com distância (m) 18,27 e azimute 215°02'27"; e chega no vértice P-1592, de coordenadas N 9564452,30 e E 533193,12, deste, segue com distância (m) 13,58 e azimute 219°31'44"; e chega no vértice P-1593, de coordenadas N 9564441,83 e E 533184,46

Palácio da Intendência - Gabinete do Prefeito

Rua Cel. Antônio Botelho, 314 - Centro - 61940-005 | Maranguape - CE

Fone: (85) 3369-9101 | Site: www.maranguape.ce.gov.br | E-mail: gabinete@maranguape.ce.gov.br





MARANGUAPE

PREFEITURA

deste, segue com distância (m) 7,71 e azimute $221^{\circ}22'49''$; e chega no vértice P-1594, de coordenadas N 9564436,04 e E 533179,38, deste, segue com distância (m) 8,08 e azimute $225^{\circ}35'16''$; e chega no vértice P-1595, de coordenadas N 9564430,39 e E 533173,61, deste, segue com distância (m) 13,15 e azimute $221^{\circ}36'45''$; e chega no vértice P-1596, de coordenadas N 9564420,56 e E 533164,88, deste, segue com distância (m) 12,41 e azimute $225^{\circ}17'13''$; e chega no vértice P-1597, de coordenadas N 9564411,83 e E 533156,06, deste, segue com distância (m) 8,81 e azimute $223^{\circ}47'11''$; e chega no vértice P-1598, de coordenadas N 9564405,47 e E 533149,97, deste, segue com distância (m) 8,64 e azimute $227^{\circ}24'21''$; e chega no vértice P-1599, de coordenadas N 9564399,62 e E 533143,61, deste, segue com distância (m) 12,61 e azimute $221^{\circ}59'14''$; e chega no vértice P-1600, de coordenadas N 9564390,25 e E 533135,17, deste, segue com distância (m) 11,92 e azimute $225^{\circ}02'59''$; e chega no vértice P-1601, de coordenadas N 9564381,83 e E 533126,73, deste, segue com distância (m) 9,30 e azimute $222^{\circ}53'38''$; e chega no vértice P-1602, de coordenadas N 9564375,02 e E 533120,41, deste, segue com distância (m) 9,43 e azimute $226^{\circ}07'58''$; e chega no vértice P-1603, de coordenadas N 9564368,48 e E 533113,61, deste, segue com distância (m) 11,82 e azimute $221^{\circ}04'43''$; e chega no vértice P-1604, de coordenadas N 9564359,58 e E 533105,85, deste, segue com distância (m) 10,83 e azimute $224^{\circ}17'16''$; e chega no vértice P-1605, de coordenadas N 9564351,83 e E 533098,29, deste, segue com distância (m) 10,39 e azimute $222^{\circ}08'36''$; e chega no vértice P-1606, de coordenadas N 9564344,12 e E 533091,31, deste, segue com distância (m) 10,73 e azimute $225^{\circ}53'03''$; e chega no vértice P-1607, de coordenadas N 9564336,65 e E 533083,61, deste, segue com distância (m) 10,48 e azimute $222^{\circ}33'55''$; e chega no vértice P-1608, de coordenadas N 9564328,93 e E 533076,52, deste, segue com distância (m) 10,42 e azimute $226^{\circ}59'41''$; e chega no vértice P-1609, de coordenadas N 9564321,83 e E 533068,90, deste, segue com distância (m) 10,82 e azimute $224^{\circ}43'32''$; e chega no vértice P-1610, de coordenadas N 9564314,14 e E 533061,29, deste, segue com distância (m) 10,08 e azimute $229^{\circ}35'51''$; e chega no vértice P-1611, de coordenadas N 9564307,60 e E 533053,61, deste, segue com distância (m) 11,17 e azimute $228^{\circ}20'51''$; e chega no vértice P-1612, de coordenadas N 9564300,18 e E 533045,26, deste, segue com distância (m) 14,41 e azimute $234^{\circ}35'52''$; e chega no vértice P-1613, de coordenadas N 9564291,83 e E 533033,51, deste, segue com distância (m) 7,06 e azimute $232^{\circ}05'01''$; e chega no vértice P-1614, de coordenadas N 9564287,49 e E 533027,95, deste, segue com distância (m) 5,11 e azimute $237^{\circ}59'38''$; e chega no vértice P-1615, de coordenadas N 9564284,78 e E 533023,61, deste, segue com distância (m) 16,66 e azimute $237^{\circ}58'24''$; e chega no vértice P-1616, de coordenadas N 9564275,95 e E 533009,49, deste, segue com distância (m) 3,81 e azimute $244^{\circ}01'35''$; e chega no vértice P-1617, de coordenadas N 9564274,28 e E 533006,06, deste, segue com distância (m) 14,09 e azimute $242^{\circ}06'08''$; e chega no vértice P-1618, de coordenadas N 9564267,69 e E 532993,61, deste, segue com distância (m) 4,37 e azimute $243^{\circ}57'01''$; e chega no vértice P-1619, de coordenadas N 9564265,77 e E 532989,68, deste, segue com distância (m) 10,98 e azimute $248^{\circ}58'45''$; e chega no vértice P-1620, de coordenadas N 9564261,83 e E 532979,43, deste, segue com distância (m) 11,95 e azimute $245^{\circ}26'46''$; e chega no vértice P-1621, de coordenadas N 9564256,86 e E 532968,56, deste, segue com distância (m) 5,33 e azimute

Palácio da Intendência - Gabinete do Prefeito

Rua Cel. Antônio Botelho, 314 - Centro - 61940-005 | Maranguape - CE

Fone: (85) 3369-9101 | Site: www.maranguape.ce.gov.br | E-mail: gabinete@maranguape.ce.gov.br





MARANGUAPE

PREFEITURA

248°13'37"; e chega no vértice P-1622, de coordenadas N 9564254,88 e E 532963,61, deste, segue com distância (m) 10,26 e azimute 253°34'58"; e chega no vértice P-1623, de coordenadas N 9564251,98 e E 532953,77, deste, segue com distância (m) 8,21 e azimute 252°20'26"; e chega no vértice P-1624, de coordenadas N 9564249,49 e E 532945,94, deste, segue com distância (m) 12,79 e azimute 254°39'31"; e chega no vértice P-1625, de coordenadas N 9564246,11 e E 532933,61, deste, segue com distância (m) 12,27 e azimute 259°41'00"; e chega no vértice P-1626, de coordenadas N 9564243,91 e E 532921,54, deste, segue com distância (m) 6,87 e azimute 261°54'16"; e chega no vértice P-1627, de coordenadas N 9564242,94 e E 532914,74, deste, segue com distância (m) 11,29 e azimute 260°21'59"; e chega no vértice P-1628, de coordenadas N 9564241,05 e E 532903,61, deste, segue com distância (m) 8,29 e azimute 263°12'07"; e chega no vértice P-1629, de coordenadas N 9564240,07 e E 532895,38, deste, segue com distância (m) 14,85 e azimute 265°07'59"; e chega no vértice P-1630, de coordenadas N 9564238,81 e E 532880,58, deste, segue com distância (m) 7,02 e azimute 263°31'40"; e chega no vértice P-1631, de coordenadas N 9564238,02 e E 532873,61, deste, segue com distância (m) 5,79 e azimute 265°47'26"; e chega no vértice P-1632, de coordenadas N 9564237,60 e E 532867,84, deste, segue com distância (m) 19,45 e azimute 267°09'02"; e chega no vértice P-1633, de coordenadas N 9564236,63 e E 532848,41, deste, segue com distância (m) 4,82 e azimute 265°59'21"; e chega no vértice P-1634, de coordenadas N 9564236,29 e E 532843,61, deste, segue com distância (m) 4,48 e azimute 270°22'28"; e chega no vértice P-1635, de coordenadas N 9564236,32 e E 532839,13, deste, segue com distância (m) 20,77 e azimute 270°41'12"; e chega no vértice P-1636, de coordenadas N 9564236,57 e E 532818,35, deste, segue com distância (m) 4,75 e azimute 270°21'13"; e chega no vértice P-1637, de coordenadas N 9564236,60 e E 532813,61, deste, segue com distância (m) 5,11 e azimute 273°46'52"; e chega no vértice P-1638, de coordenadas N 9564236,94 e E 532808,51, deste, segue com distância (m) 18,75 e azimute 273°13'28"; e chega no vértice P-1639, de coordenadas N 9564237,99 e E 532789,79, deste, segue com distância (m) 6,20 e azimute 273°47'44"; e chega no vértice P-1640, de coordenadas N 9564238,40 e E 532783,61, deste, segue com distância (m) 7,39 e azimute 276°01'38"; e chega no vértice P-1641, de coordenadas N 9564239,18 e E 532776,25, deste, segue com distância (m) 14,12 e azimute 275°00'03"; e chega no vértice P-1642, de coordenadas N 9564240,41 e E 532762,19, deste, segue com distância (m) 8,64 e azimute 276°13'58"; e chega no vértice P-1643, de coordenadas N 9564241,35 e E 532753,61, deste, segue com distância (m) 10,92 e azimute 276°56'02"; e chega no vértice P-1644, de coordenadas N 9564242,67 e E 532742,77, deste, segue com distância (m) 7,60 e azimute 275°38'41"; e chega no vértice P-1645, de coordenadas N 9564243,41 e E 532735,21, deste, segue com distância (m) 11,70 e azimute 277°20'18"; e chega no vértice P-1646, de coordenadas N 9564244,91 e E 532723,61, deste, segue com distância (m) 14,25 e azimute 274°32'20"; e chega no vértice P-1647, de coordenadas N 9564246,04 e E 532709,40, deste, segue com distância (m) 1,50 e azimute 273°22'00"; e chega no vértice P-1648, de coordenadas N 9564246,12 e E 532707,90, deste, segue com distância (m) 14,35 e azimute 274°51'39"; e chega no vértice P-1649, de coordenadas N 9564247,34 e E 532693,61, deste, segue com distância (m) 13,79 e azimute 272°59'03"; e chega no vértice P-1650, de coordenadas N 9564248,06 e E 532679,84, deste, segue com

Palácio da Intendência - Gabinete do Prefeito

Rua Cel. Antônio Botelho, 314 - Centro - 61940-005 | Maranguape - CE

Fone: (85) 3369-9101 | Site: www.maranguape.ce.gov.br | E-mail: gabinete@maranguape.ce.gov.br





MARANGUAPE

PREFEITURA

distância (m) 2,70 e azimute $274^{\circ}39'36''$; e chega no vértice P-1651, de coordenadas N 9564248,28 e E 532677,14, deste, segue com distância (m) 13,56 e azimute $273^{\circ}13'16''$; e chega no vértice P-1652, de coordenadas N 9564249,04 e E 532663,61, deste, segue com distância (m) 11,79 e azimute $274^{\circ}59'19''$; e chega no vértice P-1653, de coordenadas N 9564250,06 e E 532651,86, deste, segue com distância (m) 7,50 e azimute $277^{\circ}10'50''$; e chega no vértice P-1654, de coordenadas N 9564251,00 e E 532644,42, deste, segue com distância (m) 10,86 e azimute $275^{\circ}25'06''$; e chega no vértice P-1655, de coordenadas N 9564252,03 e E 532633,61, deste, segue com distância (m) 8,64 e azimute $278^{\circ}16'52''$; e chega no vértice P-1656, de coordenadas N 9564253,27 e E 532625,05, deste, segue com distância (m) 16,29 e azimute $280^{\circ}56'10''$; e chega no vértice P-1657, de coordenadas N 9564256,36 e E 532609,06, deste, segue com distância (m) 5,52 e azimute $279^{\circ}00'45''$; e chega no vértice P-1658, de coordenadas N 9564257,23 e E 532603,61, deste, segue com distância (m) 3,99 e azimute $279^{\circ}56'50''$; e chega no vértice P-1659, de coordenadas N 9564257,92 e E 532599,68, deste, segue com distância (m) 17,21 e azimute $283^{\circ}08'13''$; e chega no vértice P-1660, de coordenadas N 9564261,83 e E 532582,92, deste, segue com distância (m) 8,08 e azimute $279^{\circ}35'54''$; e chega no vértice P-1661, de coordenadas N 9564263,17 e E 532574,95, deste, segue com distância (m) 1,38 e azimute $281^{\circ}40'21''$; e chega no vértice P-1662, de coordenadas N 9564263,45 e E 532573,61, deste, segue com distância (m) 2,09 e azimute $281^{\circ}18'28''$; e chega no vértice P-1663, de coordenadas N 9564263,86 e E 532571,56, deste, segue com distância (m) 22,49 e azimute $279^{\circ}33'38''$; e chega no vértice P-1664, de coordenadas N 9564267,60 e E 532549,38, deste, segue com distância (m) 5,91 e azimute $282^{\circ}27'06''$; e chega no vértice P-1665, de coordenadas N 9564268,87 e E 532543,61, deste, segue com distância (m) 9,23 e azimute $282^{\circ}16'23''$; e chega no vértice P-1666, de coordenadas N 9564270,84 e E 532534,58, deste, segue com distância (m) 10,33 e azimute $280^{\circ}07'49''$; e chega no vértice P-1667, de coordenadas N 9564272,65 e E 532524,42, deste, segue com distância (m) 11,12 e azimute $283^{\circ}38'02''$; e chega no vértice P-1668, de coordenadas N 9564275,27 e E 532513,61, deste, segue com distância (m) 13,89 e azimute $282^{\circ}28'58''$; e chega no vértice P-1669, de coordenadas N 9564278,28 e E 532500,04, deste, segue com distância (m) 4,21 e azimute $286^{\circ}09'53''$; e chega no vértice P-1670, de coordenadas N 9564279,45 e E 532496,00, deste, segue com distância (m) 12,77 e azimute $283^{\circ}52'36''$; e chega no vértice P-1671, de coordenadas N 9564282,51 e E 532483,61, deste, segue com distância (m) 8,08 e azimute $279^{\circ}42'04''$; e chega no vértice P-1672, de coordenadas N 9564283,87 e E 532475,64, deste, segue com distância (m) 18,79 e azimute $282^{\circ}58'28''$; e chega no vértice P-1673, de coordenadas N 9564288,09 e E 532457,33, deste, segue com distância (m) 3,79 e azimute $280^{\circ}55'10''$; e chega no vértice P-1674, de coordenadas N 9564288,81 e E 532453,61, deste, segue com distância (m) 2,79 e azimute $274^{\circ}48'51''$; e chega no vértice P-1675, de coordenadas N 9564289,04 e E 532450,82, deste, segue com distância (m) 21,63 e azimute $277^{\circ}23'41''$; e chega no vértice P-1676, de coordenadas N 9564291,83 e E 532429,38, deste, segue com distância (m) 5,30 e azimute $275^{\circ}33'11''$; e chega no vértice P-1677, de coordenadas N 9564292,34 e E 532424,10, deste, segue com distância (m) 0,50 e azimute $278^{\circ}21'43''$; e chega no vértice P-1678, de coordenadas N 9564292,41 e E 532423,61, deste, segue com distância (m) 0,65 e azimute $275^{\circ}11'40''$; e chega no vértice P-1679, de coordenadas

Palácio da Intendência - Gabinete do Prefeito

Rua Cel. Antônio Botelho, 314 - Centro - 61940-005 | Maranguape - CE

Fone: (85) 3369-9101 | Site: www.maranguape.ce.gov.br | E-mail: gabinete@maranguape.ce.gov.br





MARANGUAPE

PREFEITURA

N 9564292,47 e E 532422,96, deste, segue com distância (m) 27,51 e azimute $272^{\circ}35'39''$; e chega no vértice P-1680, de coordenadas N 9564293,72 e E 532395,48, deste, segue com distância (m) 1,88 e azimute $275^{\circ}48'04''$; e chega no vértice P-1681, de coordenadas N 9564293,91 e E 532393,61, deste, segue com distância (m) 2,39 e azimute $276^{\circ}41'19''$; e chega no vértice P-1682, de coordenadas N 9564294,19 e E 532391,23, deste, segue com distância (m) 23,37 e azimute $274^{\circ}51'11''$; e chega no vértice P-1683, de coordenadas N 9564296,16 e E 532367,94, deste, segue com distância (m) 4,37 e azimute $277^{\circ}07'31''$; e chega no vértice P-1684, de coordenadas N 9564296,70 e E 532363,61, deste, segue com distância (m) 6,15 e azimute $280^{\circ}51'15''$; e chega no vértice P-1685, de coordenadas N 9564297,86 e E 532357,57, deste, segue com distância (m) 15,45 e azimute $280^{\circ}12'45''$; e chega no vértice P-1686, de coordenadas N 9564300,60 e E 532342,37, deste, segue com distância (m) 8,93 e azimute $281^{\circ}04'14''$; e chega no vértice P-1687, de coordenadas N 9564302,32 e E 532333,61, deste, segue com distância (m) 13,21 e azimute $280^{\circ}47'57''$; e chega no vértice P-1688, de coordenadas N 9564304,79 e E 532320,63, deste, segue com distância (m) 3,49 e azimute $280^{\circ}38'55''$; e chega no vértice P-1689, de coordenadas N 9564305,44 e E 532317,20, deste, segue com distância (m) 13,85 e azimute $281^{\circ}02'12''$; e chega no vértice P-1690, de coordenadas N 9564308,09 e E 532303,61, deste, segue com distância (m) 12,09 e azimute $278^{\circ}30'12''$; e chega no vértice P-1691, de coordenadas N 9564309,87 e E 532291,65, deste, segue com distância (m) 7,56 e azimute $280^{\circ}15'53''$; e chega no vértice P-1692, de coordenadas N 9564311,22 e E 532284,21, deste, segue com distância (m) 10,74 e azimute $278^{\circ}56'55''$; e chega no vértice P-1693, de coordenadas N 9564312,89 e E 532273,61, deste, segue com distância (m) 8,08 e azimute $276^{\circ}33'30''$; e chega no vértice P-1694, de coordenadas N 9564313,81 e E 532265,58, deste, segue com distância (m) 17,26 e azimute $280^{\circ}07'04''$; e chega no vértice P-1695, de coordenadas N 9564316,85 e E 532248,59, deste, segue com distância (m) 5,02 e azimute $277^{\circ}22'29''$; e chega no vértice P-1696, de coordenadas N 9564317,49 e E 532243,61, deste, segue com distância (m) 4,00 e azimute $275^{\circ}02'29''$; e chega no vértice P-1697, de coordenadas N 9564317,84 e E 532239,62, deste, segue com distância (m) 23,20 e azimute $279^{\circ}53'26''$; e chega no vértice P-1698, de coordenadas N 9564321,83 e E 532216,77, deste, segue com distância (m) 2,79 e azimute $278^{\circ}46'08''$; e chega no vértice P-1699, de coordenadas N 9564322,25 e E 532214,02, deste, segue com distância (m) 0,42 e azimute $284^{\circ}01'59''$; e chega no vértice P-1700, de coordenadas N 9564322,35 e E 532213,61, deste, segue com distância (m) 0,69 e azimute $282^{\circ}15'53''$; e chega no vértice P-1701, de coordenadas N 9564322,50 e E 532212,93, deste, segue com distância (m) 25,56 e azimute $277^{\circ}26'34''$; e chega no vértice P-1702, de coordenadas N 9564325,81 e E 532187,59, deste, segue com distância (m) 4,11 e azimute $284^{\circ}25'57''$; e chega no vértice P-1703, de coordenadas N 9564326,84 e E 532183,61, deste, segue com distância (m) 6,46 e azimute $281^{\circ}46'03''$; e chega no vértice P-1704, de coordenadas N 9564328,15 e E 532177,28, deste, segue com distância (m) 15,69 e azimute $276^{\circ}29'17''$; e chega no vértice P-1705, de coordenadas N 9564329,93 e E 532161,69, deste, segue com distância (m) 8,37 e azimute $284^{\circ}54'43''$; e chega no vértice P-1706, de coordenadas N 9564332,08 e E 532153,61, deste, segue com distância (m) 14,00 e azimute $283^{\circ}51'43''$; e chega no vértice P-1707, de coordenadas N 9564335,44 e E 532140,01, deste, segue com distância (m) 2,48 e azimute $277^{\circ}47'43''$; e chega no

Palácio da Intendência - Gabinete do Prefeito

Rua Cel. Antônio Botelho, 314 - Centro - 61940-005 | Maranguape - CE

Fone: (85) 3369-9101 | Site: www.maranguape.ce.gov.br | E-mail: gabinete@maranguape.ce.gov.br





vértice P-1708, de coordenadas N 9564335,77 e E 532137,55, deste, segue com distância (m) 14,68 e azimute 288°12'00"; e chega no vértice P-1709, de coordenadas N 9564340,36 e E 532123,61, deste, segue com distância (m) 9,35 e azimute 285°10'07"; e chega no vértice P-1710, de coordenadas N 9564342,80 e E 532114,58, deste, segue com distância (m) 21,15 e azimute 295°15'06"; e chega no vértice P-1711, de coordenadas N 9564351,83 e E 532095,45, deste, segue com distância (m) 1,36 e azimute 297°40'20"; e chega no vértice P-1712, de coordenadas N 9564352,46 e E 532094,25, deste, segue com distância (m) 0,85 e azimute 310°48'52"; e chega no vértice P-1713, de coordenadas N 9564353,01 e E 532093,61, deste, segue com distância (m) 3,05 e azimute 299°01'41"; e chega no vértice P-1714, de coordenadas N 9564354,49 e E 532090,94, deste, segue com distância (m) 18,44 e azimute 296°07'01"; e chega no vértice P-1715, de coordenadas N 9564362,61 e E 532074,39, deste, segue com distância (m) 13,44 e azimute 306°40'13"; e chega no vértice P-1716, de coordenadas N 9564370,64 e E 532063,60, deste, segue com distância (m) 9,24 e azimute 284°02'10"; e chega no vértice P-1717, de coordenadas N 9564372,88 e E 532054,64, deste, segue com distância (m) 16,43 e azimute 283°36'55"; e chega no vértice P-1718, de coordenadas N 9564376,74 e E 532038,67, deste, segue com distância (m) 5,22 e azimute 283°57'28"; e chega no vértice P-1719, de coordenadas N 9564378,00 e E 532033,60, deste, segue com distância (m) 5,04 e azimute 257°34'50"; e chega no vértice P-1720, de coordenadas N 9564376,92 e E 532028,68, deste, segue com distância (m) 15,91 e azimute 251°11'51"; e chega no vértice P-1721, de coordenadas N 9564371,79 e E 532013,62, deste, segue com distância (m) 10,15 e azimute 260°46'56"; e chega no vértice P-1722, de coordenadas N 9564370,17 e E 532003,60, deste, segue com distância (m) 13,65 e azimute 243°12'55"; e chega no vértice P-1723, de coordenadas N 9564364,01 e E 531991,42, deste, segue com distância (m) 7,38 e azimute 257°43'49"; e chega no vértice P-1724, de coordenadas N 9564362,45 e E 531984,21, deste, segue com distância (m) 11,22 e azimute 251°01'14"; e chega no vértice P-1725, de coordenadas N 9564358,80 e E 531973,60, deste, segue com distância (m) 5,12 e azimute 240°30'00"; e chega no vértice P-1726, de coordenadas N 9564356,28 e E 531969,15, deste, segue com distância (m) 15,76 e azimute 253°35'10"; e chega no vértice P-1727, de coordenadas N 9564351,83 e E 531954,03, deste, segue com distância (m) 8,19 e azimute 250°47'15"; e chega no vértice P-1728, de coordenadas N 9564349,13 e E 531946,30, deste, segue com distância (m) 2,74 e azimute 260°07'59"; e chega no vértice P-1729, de coordenadas N 9564348,66 e E 531943,60, deste, segue com distância (m) 5,38 e azimute 249°35'25"; e chega no vértice P-1730, de coordenadas N 9564346,79 e E 531938,57, deste, segue com distância (m) 15,02 e azimute 245°23'06"; e chega no vértice P-1731, de coordenadas N 9564340,53 e E 531924,91, deste, segue com distância (m) 11,75 e azimute 254°13'53"; e chega no vértice P-1732, de coordenadas N 9564337,34 e E 531913,60, deste, segue com distância (m) 11,52 e azimute 242°54'48"; e chega no vértice P-1733, de coordenadas N 9564332,10 e E 531903,35, deste, segue com distância (m) 14,57 e azimute 252°23'05"; e chega no vértice P-1734, de coordenadas N 9564327,69 e E 531889,46, deste, segue com distância (m) 6,30 e azimute 248°26'44"; e chega no vértice P-1735, de coordenadas N 9564325,37 e E 531883,60, deste, segue com distância (m) 2,64 e azimute 242°34'58"; e chega no vértice P-1736, de coordenadas N 9564324,16 e E 531881,26, deste, segue com

Palácio da Intendência - Gabinete do Prefeito

Rua Cel. Antônio Botelho, 314 - Centro - 61940-005 | Maranguape - CE

Fone: (85) 3369-9101 | Site: www.maranguape.ce.gov.br | E-mail: gabinete@maranguape.ce.gov.br





distância (m) 6,74 e azimute 249°47'37"; e chega no vértice P-1737, de coordenadas N 9564321,83 e E 531874,93, deste, segue com distância (m) 16,09 e azimute 245°20'56"; e chega no vértice P-1738, de coordenadas N 9564315,12 e E 531860,31, deste, segue com distância (m) 7,08 e azimute 251°24'53"; e chega no vértice P-1739, de coordenadas N 9564312,86 e E 531853,60, deste, segue com distância (m) 16,00 e azimute 246°34'51"; e chega no vértice P-1740, de coordenadas N 9564306,50 e E 531838,93, deste, segue com distância (m) 1,14 e azimute 248°03'43"; e chega no vértice P-1741, de coordenadas N 9564306,08 e E 531837,87, deste, segue com distância (m) 15,42 e azimute 247°40'23"; e chega no vértice P-1742, de coordenadas N 9564300,22 e E 531823,60, deste, segue com distância (m) 6,27 e azimute 243°47'42"; e chega no vértice P-1743, de coordenadas N 9564297,45 e E 531817,98, deste, segue com distância (m) 11,39 e azimute 240°24'05"; e chega no vértice P-1744, de coordenadas N 9564291,83 e E 531808,08, deste, segue com distância (m) 10,23 e azimute 226°13'06"; e chega no vértice P-1745, de coordenadas N 9564284,75 e E 531800,69, deste, segue com distância (m) 10,77 e azimute 221°11'36"; e chega no vértice P-1746, de coordenadas N 9564276,65 e E 531793,60, deste, segue com distância (m) 10,64 e azimute 215°31'44"; e chega no vértice P-1747, de coordenadas N 9564267,99 e E 531787,42, deste, segue com distância (m) 7,04 e azimute 208°51'26"; e chega no vértice P-1748, de coordenadas N 9564261,83 e E 531784,02, deste, segue com distância (m) 10,35 e azimute 184°03'24"; e chega no vértice P-1749, de coordenadas N 9564251,50 e E 531783,29, deste, segue com distância (m) 8,32 e azimute 187°41'17"; e chega no vértice P-1750, de coordenadas N 9564243,25 e E 531782,18, deste, segue com distância (m) 11,45 e azimute 183°31'17"; e chega no vértice P-1751, de coordenadas N 9564231,83 e E 531781,47, deste, segue com distância (m) 11,14 e azimute 174°43'01"; e chega no vértice P-1752, de coordenadas N 9564220,74 e E 531782,50, deste, segue com distância (m) 8,27 e azimute 176°57'20"; e chega no vértice P-1753, de coordenadas N 9564212,48 e E 531782,94, deste, segue com distância (m) 10,69 e azimute 174°58'09"; e chega no vértice P-1754, de coordenadas N 9564201,83 e E 531783,88, deste, segue com distância (m) 10,77 e azimute 185°18'26"; e chega no vértice P-1755, de coordenadas N 9564191,10 e E 531782,88, deste, segue com distância (m) 7,87 e azimute 185°20'21"; e chega no vértice P-1756, de coordenadas N 9564183,27 e E 531782,15, deste, segue com distância (m) 11,49 e azimute 185°07'18"; e chega no vértice P-1757, de coordenadas N 9564171,83 e E 531781,12, deste, segue com distância (m) 14,19 e azimute 195°48'57"; e chega no vértice P-1758, de coordenadas N 9564158,17 e E 531777,26, deste, segue com distância (m) 4,14 e azimute 197°43'46"; e chega no vértice P-1759, de coordenadas N 9564154,23 e E 531776,00, deste, segue com distância (m) 12,94 e azimute 196°34'08"; e chega no vértice P-1760, de coordenadas N 9564141,83 e E 531772,30, deste, segue com distância (m) 6,74 e azimute 200°52'35"; e chega no vértice P-1761, de coordenadas N 9564135,53 e E 531769,90, deste, segue com distância (m) 15,50 e azimute 203°58'23"; e chega no vértice P-1762, de coordenadas N 9564121,36 e E 531763,60, deste, segue com distância (m) 7,40 e azimute 200°37'23"; e chega no vértice P-1763, de coordenadas N 9564114,43 e E 531761,00, deste, segue com distância (m) 2,84 e azimute 203°07'10"; e chega no vértice P-1764, de coordenadas N 9564111,83 e E 531759,88, deste, segue com distância (m) 8,40 e azimute 206°44'39"; e chega no vértice P-1765,

Palácio da Intendência - Gabinete do Prefeito

Rua Cel. Antônio Botelho, 314 - Centro - 61940-005 | Maranguape - CE

Fone: (85) 3369-9101 | Site: www.maranguape.ce.gov.br | E-mail: gabinete@maranguape.ce.gov.br





MARANGUAPE

PREFEITURA

de coordenadas N 9564104,33 e E 531756,10, deste, segue com distância (m) 11,27 e azimute 205°23'57"; e chega no vértice P-1766, de coordenadas N 9564094,15 e E 531751,27, deste, segue com distância (m) 14,14 e azimute 209°24'23"; e chega no vértice P-1767, de coordenadas N 9564081,83 e E 531744,33, deste, segue com distância (m) 7,75 e azimute 212°58'09"; e chega no vértice P-1768, de coordenadas N 9564075,32 e E 531740,11, deste, segue com distância (m) 10,55 e azimute 218°03'48"; e chega no vértice P-1769, de coordenadas N 9564067,02 e E 531733,60, deste, segue com distância (m) 11,00 e azimute 212°32'51"; e chega no vértice P-1770, de coordenadas N 9564057,74 e E 531727,69, deste, segue com distância (m) 7,57 e azimute 218°33'21"; e chega no vértice P-1771, de coordenadas N 9564051,83 e E 531722,97, deste, segue com distância (m) 13,82 e azimute 216°51'27"; e chega no vértice P-1772, de coordenadas N 9564040,77 e E 531714,68, deste, segue com distância (m) 16,09 e azimute 223°29'17"; e chega no vértice P-1773, de coordenadas N 9564029,09 e E 531703,60, deste, segue com distância (m) 5,15 e azimute 220°50'57"; e chega no vértice P-1774, de coordenadas N 9564025,19 e E 531700,23, deste, segue com distância (m) 5,02 e azimute 227°50'18"; e chega no vértice P-1775, de coordenadas N 9564021,83 e E 531696,51, deste, segue com distância (m) 16,31 e azimute 218°10'39"; e chega no vértice P-1776, de coordenadas N 9564009,01 e E 531686,44, deste, segue com distância (m) 18,23 e azimute 224°44'22"; e chega no vértice P-1777, de coordenadas N 9563996,06 e E 531673,60, deste, segue com distância (m) 2,99 e azimute 224°48'09"; e chega no vértice P-1778, de coordenadas N 9563993,93 e E 531671,49, deste, segue com distância (m) 3,31 e azimute 230°23'23"; e chega no vértice P-1779, de coordenadas N 9563991,83 e E 531668,94, deste, segue com distância (m) 16,66 e azimute 213°38'03"; e chega no vértice P-1780, de coordenadas N 9563977,95 e E 531659,72, deste, segue com distância (m) 1,62 e azimute 211°40'34"; e chega no vértice P-1781, de coordenadas N 9563976,58 e E 531658,87, deste, segue com distância (m) 18,69 e azimute 217°54'09"; e chega no vértice P-1782, de coordenadas N 9563961,83 e E 531647,38, deste, segue com distância (m) 3,11 e azimute 194°10'06"; e chega no vértice P-1783, de coordenadas N 9563958,81 e E 531646,62, deste, segue com distância (m) 10,91 e azimute 196°03'02"; e chega no vértice P-1784, de coordenadas N 9563948,32 e E 531643,60, deste, segue com distância (m) 13,29 e azimute 196°15'27"; e chega no vértice P-1785, de coordenadas N 9563935,56 e E 531639,88, deste, segue com distância (m) 3,92 e azimute 197°49'36"; e chega no vértice P-1786, de coordenadas N 9563931,83 e E 531638,68, deste, segue com distância (m) 4,00 e azimute 164°17'05"; e chega no vértice P-1787, de coordenadas N 9563927,97 e E 531639,77, deste, segue com distância (m) 20,73 e azimute 169°19'59"; e chega no vértice P-1788, de coordenadas N 9563907,60 e E 531643,60, deste, segue com distância (m) 4,92 e azimute 169°01'28"; e chega no vértice P-1789, de coordenadas N 9563902,76 e E 531644,54, deste, segue com distância (m) 0,95 e azimute 171°07'06"; e chega no vértice P-1790, de coordenadas N 9563901,82 e E 531644,69, deste, segue com distância (m) 3,49 e azimute 147°30'36"; e chega no vértice P-1791, de coordenadas N 9563898,88 e E 531646,56, deste, segue com distância (m) 17,39 e azimute 146°20'13"; e chega no vértice P-1792, de coordenadas N 9563884,41 e E 531656,20, deste, segue com distância (m) 14,29 e azimute 151°43'37"; e chega no vértice P-1793, de coordenadas N 9563871,82 e E 531662,97, deste, segue com distância (m) 7,67 e azimute

Palácio da Intendência - Gabinete do Prefeito

Rua Cel. Antônio Botelho, 314 - Centro - 61940-005 | Maranguape - CE

Fone: (85) 3369-9101 | Site: www.maranguape.ce.gov.br | E-mail: gabinete@maranguape.ce.gov.br





MARANGUAPE

PREFEITURA

146°36'50"; e chega no vértice P-1794, de coordenadas N 9563865,42 e E 531667,19, deste, segue com distância (m) 13,73 e azimute 152°09'00"; e chega no vértice P-1795, de coordenadas N 9563853,28 e E 531673,60, deste, segue com distância (m) 8,33 e azimute 148°22'48"; e chega no vértice P-1796, de coordenadas N 9563846,19 e E 531677,97, deste, segue com distância (m) 4,93 e azimute 152°22'04"; e chega no vértice P-1797, de coordenadas N 9563841,82 e E 531680,25, deste, segue com distância (m) 7,88 e azimute 171°39'34"; e chega no vértice P-1798, de coordenadas N 9563834,03 e E 531681,40, deste, segue com distância (m) 12,60 e azimute 170°53'57"; e chega no vértice P-1799, de coordenadas N 9563821,60 e E 531683,39, deste, segue com distância (m) 9,87 e azimute 171°58'40"; e chega no vértice P-1800, de coordenadas N 9563811,82 e E 531684,77, deste, segue com distância (m) 8,49 e azimute 203°09'35"; e chega no vértice P-1801, de coordenadas N 9563804,02 e E 531681,43, deste, segue com distância (m) 17,29 e azimute 206°53'25"; e chega no vértice P-1802, de coordenadas N 9563788,59 e E 531673,60, deste, segue com distância (m) 5,19 e azimute 201°51'44"; e chega no vértice P-1803, de coordenadas N 9563783,77 e E 531671,67, deste, segue com distância (m) 2,14 e azimute 204°16'50"; e chega no vértice P-1804, de coordenadas N 9563781,82 e E 531670,79, deste, segue com distância (m) 10,01 e azimute 213°35'49"; e chega no vértice P-1805, de coordenadas N 9563773,49 e E 531665,25, deste, segue com distância (m) 9,65 e azimute 212°17'29"; e chega no vértice P-1806, de coordenadas N 9563765,33 e E 531660,10, deste, segue com distância (m) 17,14 e azimute 217°59'13"; e chega no vértice P-1807, de coordenadas N 9563751,82 e E 531649,55, deste, segue com distância (m) 4,25 e azimute 216°52'12"; e chega no vértice P-1808, de coordenadas N 9563748,43 e E 531647,00, deste, segue com distância (m) 4,92 e azimute 223°40'22"; e chega no vértice P-1809, de coordenadas N 9563744,87 e E 531643,60, deste, segue com distância (m) 16,61 e azimute 213°59'54"; e chega no vértice P-1810, de coordenadas N 9563731,10 e E 531634,32, deste, segue com distância (m) 12,06 e azimute 219°43'32"; e chega no vértice P-1811, de coordenadas N 9563721,82 e E 531626,61, deste, segue com distância (m) 9,40 e azimute 213°02'46"; e chega no vértice P-1812, de coordenadas N 9563713,94 e E 531621,48, deste, segue com distância (m) 12,30 e azimute 219°49'54"; e chega no vértice P-1813, de coordenadas N 9563704,49 e E 531613,60, deste, segue com distância (m) 9,08 e azimute 216°12'16"; e chega no vértice P-1814, de coordenadas N 9563697,17 e E 531608,24, deste, segue com distância (m) 7,29 e azimute 222°48'00"; e chega no vértice P-1815, de coordenadas N 9563691,82 e E 531603,29, deste, segue com distância (m) 14,08 e azimute 216°04'16"; e chega no vértice P-1816, de coordenadas N 9563680,44 e E 531595,00, deste, segue com distância (m) 16,18 e azimute 224°46'48"; e chega no vértice P-1817, de coordenadas N 9563668,96 e E 531583,60, deste, segue com distância (m) 5,11 e azimute 233°23'35"; e chega no vértice P-1818, de coordenadas N 9563665,91 e E 531579,50, deste, segue com distância (m) 8,21 e azimute 240°08'27"; e chega no vértice P-1819, de coordenadas N 9563661,82 e E 531572,38, deste, segue com distância (m) 13,45 e azimute 234°21'14"; e chega no vértice P-1820, de coordenadas N 9563653,99 e E 531561,45, deste, segue com distância (m) 8,87 e azimute 242°20'00"; e chega no vértice P-1821, de coordenadas N 9563649,87 e E 531553,60, deste, segue com distância (m) 14,96 e azimute 259°26'57"; e chega no vértice P-1822, de coordenadas N 9563647,13 e E 531538,90,

Palácio da Intendência - Gabinete do Prefeito

Rua Cel. Antônio Botelho, 314 - Centro - 61940-005 | Maranguape - CE

Fone: (85) 3369-9101 | Site: www.maranguape.ce.gov.br | E-mail: gabinete@maranguape.ce.gov.br





MARANGUAPE

PREFEITURA

deste, segue com distância (m) 0,51 e azimute $258^{\circ}22'11''$; e chega no vértice P-1823, de coordenadas N 9563647,03 e E 531538,40, deste, segue com distância (m) 15,03 e azimute $259^{\circ}53'41''$; e chega no vértice P-1824, de coordenadas N 9563644,39 e E 531523,60, deste, segue com distância (m) 11,97 e azimute $267^{\circ}07'27''$; e chega no vértice P-1825, de coordenadas N 9563643,79 e E 531511,65, deste, segue com distância (m) 6,80 e azimute $264^{\circ}11'27''$; e chega no vértice P-1826, de coordenadas N 9563643,10 e E 531504,88, deste, segue com distância (m) 11,30 e azimute $266^{\circ}48'13''$; e chega no vértice P-1827, de coordenadas N 9563642,47 e E 531493,60, deste, segue com distância (m) 9,56 e azimute $262^{\circ}57'43''$; e chega no vértice P-1828, de coordenadas N 9563641,30 e E 531484,11, deste, segue com distância (m) 14,88 e azimute $256^{\circ}37'14''$; e chega no vértice P-1829, de coordenadas N 9563637,86 e E 531469,64, deste, segue com distância (m) 6,10 e azimute $261^{\circ}26'31''$; e chega no vértice P-1830, de coordenadas N 9563636,95 e E 531463,60, deste, segue com distância (m) 3,97 e azimute $249^{\circ}29'36''$; e chega no vértice P-1831, de coordenadas N 9563635,56 e E 531459,88, deste, segue com distância (m) 7,35 e azimute $239^{\circ}26'54''$; e chega no vértice P-1832, de coordenadas N 9563631,82 e E 531453,55, deste, segue com distância (m) 14,14 e azimute $229^{\circ}06'55''$; e chega no vértice P-1833, de coordenadas N 9563622,57 e E 531442,86, deste, segue com distância (m) 13,96 e azimute $221^{\circ}33'12''$; e chega no vértice P-1834, de coordenadas N 9563612,12 e E 531433,60, deste, segue com distância (m) 7,42 e azimute $213^{\circ}48'59''$; e chega no vértice P-1835, de coordenadas N 9563605,95 e E 531429,47, deste, segue com distância (m) 4,68 e azimute $208^{\circ}00'34''$; e chega no vértice P-1836, de coordenadas N 9563601,82 e E 531427,27, deste, segue com distância (m) 10,80 e azimute $200^{\circ}28'27''$; e chega no vértice P-1837, de coordenadas N 9563591,70 e E 531423,49, deste, segue com distância (m) 7,59 e azimute $200^{\circ}34'08''$; e chega no vértice P-1838, de coordenadas N 9563584,60 e E 531420,83, deste, segue com distância (m) 13,64 e azimute $200^{\circ}29'54''$; e chega no vértice P-1839, de coordenadas N 9563571,82 e E 531416,05, deste, segue com distância (m) 9,65 e azimute $200^{\circ}59'37''$; e chega no vértice P-1840, de coordenadas N 9563562,81 e E 531412,60, deste, segue com distância (m) 22,43 e azimute $203^{\circ}38'09''$; e chega no vértice P-1841, de coordenadas N 9563542,26 e E 531403,60, deste, segue com distância (m) 0,34 e azimute $199^{\circ}59'20''$; e chega no vértice P-1842, de coordenadas N 9563541,94 e E 531403,48, deste, segue com distância (m) 0,13 e azimute $206^{\circ}33'54''$; e chega no vértice P-1843, de coordenadas N 9563541,82 e E 531403,43, deste, segue com distância (m) 0,49 e azimute $208^{\circ}53'22''$; e chega no vértice P-1844, de coordenadas N 9563541,40 e E 531403,19, deste, segue com distância (m) 21,33 e azimute $210^{\circ}10'26''$; e chega no vértice P-1845, de coordenadas N 9563522,96 e E 531392,47, deste, segue com distância (m) 13,66 e azimute $215^{\circ}23'42''$; e chega no vértice P-1846, de coordenadas N 9563511,82 e E 531384,56, deste, segue com distância (m) 7,80 e azimute $217^{\circ}45'08''$; e chega no vértice P-1847, de coordenadas N 9563505,66 e E 531379,78, deste, segue com distância (m) 8,92 e azimute $223^{\circ}52'07''$; e chega no vértice P-1848, de coordenadas N 9563499,23 e E 531373,60, deste, segue com distância (m) 12,37 e azimute $219^{\circ}13'56''$; e chega no vértice P-1849, de coordenadas N 9563489,65 e E 531365,78, deste, segue com distância (m) 10,96 e azimute $224^{\circ}27'32''$; e chega no vértice P-1850, de coordenadas N 9563481,82 e E 531358,10, deste, segue com distância (m) 10,61 e azimute $210^{\circ}10'35''$; e chega no vértice P-

Palácio da Intendência - Gabinete do Prefeito

Rua Cel. Antônio Botelho, 314 - Centro - 61940-005 | Maranguape - CE

Fone: (85) 3369-9101 | Site: www.maranguape.ce.gov.br | E-mail: gabinete@maranguape.ce.gov.br





1851, de coordenadas N 9563472,65 e E 531352,77, deste, segue com distância (m) 15,74 e azimute 215°38'36"; e chega no vértice P-1852, de coordenadas N 9563459,86 e E 531343,60, deste, segue com distância (m) 5,94 e azimute 208°16'19"; e chega no vértice P-1853, de coordenadas N 9563454,64 e E 531340,79, deste, segue com distância (m) 3,41 e azimute 214°30'28"; e chega no vértice P-1854, de coordenadas N 9563451,82 e E 531338,86, deste, segue com distância (m) 4,89 e azimute 181°42'54"; e chega no vértice P-1855, de coordenadas N 9563446,93 e E 531338,71, deste, segue com distância (m) 22,65 e azimute 174°08'05"; e chega no vértice P-1856, de coordenadas N 9563424,40 e E 531341,02, deste, segue com distância (m) 2,58 e azimute 182°36'02"; e chega no vértice P-1857, de coordenadas N 9563421,82 e E 531340,91, deste, segue com distância (m) 1,92 e azimute 135°18'39"; e chega no vértice P-1858, de coordenadas N 9563420,46 e E 531342,25, deste, segue com distância (m) 1,72 e azimute 128°25'55"; e chega no vértice P-1859, de coordenadas N 9563419,39 e E 531343,60, deste, segue com distância (m) 13,75 e azimute 127°46'23"; e chega no vértice P-1860, de coordenadas N 9563410,97 e E 531354,47, deste, segue com distância (m) 5,91 e azimute 127°57'02"; e chega no vértice P-1861, de coordenadas N 9563407,34 e E 531359,13, deste, segue com distância (m) 18,21 e azimute 127°23'09"; e chega no vértice P-1862, de coordenadas N 9563396,28 e E 531373,60, deste, segue com distância (m) 3,18 e azimute 128°27'13"; e chega no vértice P-1863, de coordenadas N 9563394,30 e E 531376,09, deste, segue com distância (m) 3,64 e azimute 132°52'45"; e chega no vértice P-1864, de coordenadas N 9563391,82 e E 531378,76, deste, segue com distância (m) 18,43 e azimute 117°30'08"; e chega no vértice P-1865, de coordenadas N 9563383,31 e E 531395,11, deste, segue com distância (m) 10,03 e azimute 122°06'42"; e chega no vértice P-1866, de coordenadas N 9563377,98 e E 531403,60, deste, segue com distância (m) 12,03 e azimute 116°41'23"; e chega no vértice P-1867, de coordenadas N 9563372,57 e E 531414,35, deste, segue com distância (m) 20,98 e azimute 120°49'36"; e chega no vértice P-1868, de coordenadas N 9563361,82 e E 531432,37, deste, segue com distância (m) 0,95 e azimute 111°48'05"; e chega no vértice P-1869, de coordenadas N 9563361,47 e E 531433,25, deste, segue com distância (m) 0,38 e azimute 112°37'12"; e chega no vértice P-1870, de coordenadas N 9563361,32 e E 531433,60, deste, segue com distância (m) 0,56 e azimute 94°30'35"; e chega no vértice P-1871, de coordenadas N 9563361,28 e E 531434,16, deste, segue com distância (m) 26,92 e azimute 94°25'56"; e chega no vértice P-1872, de coordenadas N 9563359,20 e E 531460,99, deste, segue com distância (m) 2,62 e azimute 94°29'51"; e chega no vértice P-1873, de coordenadas N 9563359,00 e E 531463,60, deste, segue com distância (m) 2,27 e azimute 73°05'13"; e chega no vértice P-1874, de coordenadas N 9563359,65 e E 531465,77, deste, segue com distância (m) 8,17 e azimute 74°37'07"; e chega no vértice P-1875, de coordenadas N 9563361,82 e E 531473,65, deste, segue com distância (m) 15,15 e azimute 66°27'33"; e chega no vértice P-1876, de coordenadas N 9563367,87 e E 531487,54, deste, segue com distância (m) 6,49 e azimute 69°06'42"; e chega no vértice P-1877, de coordenadas N 9563370,19 e E 531493,60, deste, segue com distância (m) 15,82 e azimute 59°40'57"; e chega no vértice P-1878, de coordenadas N 9563378,17 e E 531507,25, deste, segue com distância (m) 5,47 e azimute 65°29'31"; e chega no vértice P-1879, de coordenadas N 9563380,44 e E 531512,24, deste, segue com distância (m) 12,70

Palácio da Intendência - Gabinete do Prefeito

Rua Cel. Antônio Botelho, 314 - Centro - 61940-005 | Maranguape - CE

Fone: (85) 3369-9101 | Site: www.maranguape.ce.gov.br | E-mail: gabinete@maranguape.ce.gov.br





MARANGUAPE

PREFEITURA

e azimute $63^{\circ}29'40''$; e chega no vértice P-1880, de coordenadas N 9563386,11 e E 531523,60, deste, segue com distância (m) 4,29 e azimute $64^{\circ}29'06''$; e chega no vértice P-1881, de coordenadas N 9563387,96 e E 531527,47, deste, segue com distância (m) 11,84 e azimute $70^{\circ}56'14''$; e chega no vértice P-1882, de coordenadas N 9563391,82 e E 531538,66, deste, segue com distância (m) 10,93 e azimute $59^{\circ}55'54''$; e chega no vértice P-1883, de coordenadas N 9563397,30 e E 531548,12, deste, segue com distância (m) 6,01 e azimute $65^{\circ}40'59''$; e chega no vértice P-1884, de coordenadas N 9563399,78 e E 531553,60, deste, segue com distância (m) 12,94 e azimute $70^{\circ}42'15''$; e chega no vértice P-1885, de coordenadas N 9563404,05 e E 531565,82, deste, segue com distância (m) 4,28 e azimute $68^{\circ}31'32''$; e chega no vértice P-1886, de coordenadas N 9563405,62 e E 531569,80, deste, segue com distância (m) 14,43 e azimute $73^{\circ}03'19''$; e chega no vértice P-1887, de coordenadas N 9563409,83 e E 531583,60, deste, segue com distância (m) 9,84 e azimute $75^{\circ}25'33''$; e chega no vértice P-1888, de coordenadas N 9563412,30 e E 531593,12, deste, segue com distância (m) 13,81 e azimute $79^{\circ}07'09''$; e chega no vértice P-1889, de coordenadas N 9563414,91 e E 531606,69, deste, segue com distância (m) 7,10 e azimute $76^{\circ}45'59''$; e chega no vértice P-1890, de coordenadas N 9563416,53 e E 531613,60, deste, segue com distância (m) 4,36 e azimute $75^{\circ}35'22''$; e chega no vértice P-1891, de coordenadas N 9563417,62 e E 531617,82, deste, segue com distância (m) 17,90 e azimute $76^{\circ}25'07''$; e chega no vértice P-1892, de coordenadas N 9563421,82 e E 531635,22, deste, segue com distância (m) 6,45 e azimute $68^{\circ}33'39''$; e chega no vértice P-1893, de coordenadas N 9563424,18 e E 531641,23, deste, segue com distância (m) 2,56 e azimute $68^{\circ}08'21''$; e chega no vértice P-1894, de coordenadas N 9563425,13 e E 531643,60, deste, segue com distância (m) 18,89 e azimute $48^{\circ}14'14''$; e chega no vértice P-1895, de coordenadas N 9563437,72 e E 531657,69, deste, segue com distância (m) 19,35 e azimute $43^{\circ}11'24''$; e chega no vértice P-1896, de coordenadas N 9563451,82 e E 531670,94, deste, segue com distância (m) 1,92 e azimute $34^{\circ}25'01''$; e chega no vértice P-1897, de coordenadas N 9563453,40 e E 531672,02, deste, segue com distância (m) 3,09 e azimute $30^{\circ}49'25''$; e chega no vértice P-1898, de coordenadas N 9563456,06 e E 531673,60, deste, segue com distância (m) 20,62 e azimute $17^{\circ}01'09''$; e chega no vértice P-1899, de coordenadas N 9563475,77 e E 531679,64, deste, segue com distância (m) 6,28 e azimute $15^{\circ}25'50''$; e chega no vértice P-1900, de coordenadas N 9563481,82 e E 531681,31, deste, segue com distância (m) 11,44 e azimute $16^{\circ}30'35''$; e chega no vértice P-1901, de coordenadas N 9563492,79 e E 531684,56, deste, segue com distância (m) 6,53 e azimute $15^{\circ}52'29''$; e chega no vértice P-1902, de coordenadas N 9563499,08 e E 531686,35, deste, segue com distância (m) 13,34 e azimute $17^{\circ}14'29''$; e chega no vértice P-1903, de coordenadas N 9563511,82 e E 531690,30, deste, segue com distância (m) 10,23 e azimute $21^{\circ}40'46''$; e chega no vértice P-1904, de coordenadas N 9563521,33 e E 531694,08, deste, segue com distância (m) 21,11 e azimute $26^{\circ}48'51''$; e chega no vértice P-1905, de coordenadas N 9563540,17 e E 531703,60, deste, segue com distância (m) 1,32 e azimute $16^{\circ}49'07''$; e chega no vértice P-1906, de coordenadas N 9563541,43 e E 531703,98, deste, segue com distância (m) 0,43 e azimute $23^{\circ}57'55''$; e chega no vértice P-1907, de coordenadas N 9563541,82 e E 531704,16, deste, segue com distância (m) 1,50 e azimute $29^{\circ}19'29''$; e chega no vértice P-1908, de coordenadas N 9563543,13 e E 531704,89, deste,

Palácio da Intendência - Gabinete do Prefeito

Rua Cel. Antônio Botelho, 314 - Centro - 61940-005 | Maranguape - CE

Fone: (85) 3369-9101 | Site: www.maranguape.ce.gov.br | E-mail: gabinete@maranguape.ce.gov.br





MARANGUAPE


PREFEITURA

segue com distância (m) 20,35 e azimute $27^{\circ}14'51''$; e chega no vértice P-1909, de coordenadas N 9563561,22 e E 531714,21, deste, segue com distância (m) 13,43 e azimute $37^{\circ}49'13''$; e chega no vértice P-1910, de coordenadas N 9563571,82 e E 531722,44, deste, segue com distância (m) 7,91 e azimute $41^{\circ}32'42''$; e chega no vértice P-1911, de coordenadas N 9563577,74 e E 531727,69, deste, segue com distância (m) 7,31 e azimute $54^{\circ}02'55''$; e chega no vértice P-1912, de coordenadas N 9563582,03 e E 531733,60, deste, segue com distância (m) 14,00 e azimute $44^{\circ}01'29''$; e chega no vértice P-1913, de coordenadas N 9563592,10 e E 531743,33, deste, segue com distância (m) 17,75 e azimute $56^{\circ}46'54''$; e chega no vértice P-1914, de coordenadas N 9563601,82 e E 531758,18, deste, segue com distância (m) 3,88 e azimute $52^{\circ}31'27''$; e chega no vértice P-1915, de coordenadas N 9563604,18 e E 531761,26, deste, segue com distância (m) 2,62 e azimute $63^{\circ}26'09''$; e chega no vértice P-1916, de coordenadas N 9563605,35 e E 531763,60, deste, segue com distância (m) 13,51 e azimute $55^{\circ}41'22''$; e chega no vértice P-1917, de coordenadas N 9563612,97 e E 531774,77, deste, segue com distância (m) 5,51 e azimute $53^{\circ}59'01''$; e chega no vértice P-1918, de coordenadas N 9563616,21 e E 531779,22, deste, segue com distância (m) 16,20 e azimute $62^{\circ}36'05''$; e chega no vértice P-1919, de coordenadas N 9563623,66 e E 531793,60, deste, segue com distância (m) 5,85 e azimute $55^{\circ}11'44''$; e chega no vértice P-1920, de coordenadas N 9563627,00 e E 531798,41, deste, segue com distância (m) 10,80 e azimute $63^{\circ}30'15''$; e chega no vértice P-1921, de coordenadas N 9563631,82 e E 531808,08, deste, segue com distância (m) 11,05 e azimute $50^{\circ}45'32''$; e chega no vértice P-1922, de coordenadas N 9563638,81 e E 531816,63, deste, segue com distância (m) 8,16 e azimute $58^{\circ}38'56''$; e chega no vértice P-1923, de coordenadas N 9563643,06 e E 531823,60, deste, segue com distância (m) 13,33 e azimute $49^{\circ}54'16''$; e chega no vértice P-1924, de coordenadas N 9563651,64 e E 531833,80, deste, segue com distância (m) 19,51 e azimute $58^{\circ}32'30''$; e chega no vértice P-1925, de coordenadas N 9563661,82 e E 531850,44, deste, segue com distância (m) 2,26 e azimute $37^{\circ}36'54''$; e chega no vértice P-1926, de coordenadas N 9563663,61 e E 531851,82, deste, segue com distância (m) 2,41 e azimute $47^{\circ}57'41''$; e chega no vértice P-1927, de coordenadas N 9563665,22 e E 531853,60, deste, segue com distância (m) 18,85 e azimute $41^{\circ}49'05''$; e chega no vértice P-1928, de coordenadas N 9563679,27 e E 531866,17, deste, segue com distância (m) 21,06 e azimute $53^{\circ}24'05''$; e chega no vértice P-1929, de coordenadas N 9563691,82 e E 531883,08, deste, segue com distância (m) 0,38 e azimute $38^{\circ}39'35''$; e chega no vértice P-1930, de coordenadas N 9563692,12 e E 531883,31, deste, segue com distância (m) 0,36 e azimute $55^{\circ}01'16''$; e chega no vértice P-1931, de coordenadas N 9563692,32 e E 531883,60, deste, segue com distância (m) 3,80 e azimute $50^{\circ}28'39''$; e chega no vértice P-1932, de coordenadas N 9563694,74 e E 531886,53, deste, segue com distância (m) 17,12 e azimute $49^{\circ}18'11''$; e chega no vértice P-1933, de coordenadas N 9563705,90 e E 531899,51, deste, segue com distância (m) 16,25 e azimute $60^{\circ}09'09''$; e chega no vértice P-1934, de coordenadas N 9563713,99 e E 531913,60, deste, segue com distância (m) 5,66 e azimute $56^{\circ}55'38''$; e chega no vértice P-1935, de coordenadas N 9563717,08 e E 531918,35, deste, segue com distância (m) 16,78 e azimute $64^{\circ}29'47''$; e chega no vértice P-1936, de coordenadas N 9563724,30 e E 531933,50, deste, segue com distância (m) 5,57 e azimute $59^{\circ}33'33''$; e chega no vértice P-1937, de coordenadas N

Palácio da Intendência - Gabinete do Prefeito

Rua Cel. Antônio Botelho, 314 - Centro - 61940-005 | Maranguape - CE

Fone: (85) 3369-9101 | Site: www.maranguape.ce.gov.br | E-mail: gabinete@maranguape.ce.gov.br





MARANGUAPE

PREFEITURA

9563727,13 e E 531938,30, deste, segue com distância (m) 5,69 e azimute $68^{\circ}51'24''$; e chega no vértice P-1938, de coordenadas N 9563729,18 e E 531943,60, deste, segue com distância (m) 14,07 e azimute $66^{\circ}38'12''$; e chega no vértice P-1939, de coordenadas N 9563734,76 e E 531956,52, deste, segue com distância (m) 3,10 e azimute $63^{\circ}55'13''$; e chega no vértice P-1940, de coordenadas N 9563736,12 e E 531959,31, deste, segue com distância (m) 15,13 e azimute $70^{\circ}57'02''$; e chega no vértice P-1941, de coordenadas N 9563741,06 e E 531973,60, deste, segue com distância (m) 8,71 e azimute $74^{\circ}05'40''$; e chega no vértice P-1942, de coordenadas N 9563743,45 e E 531981,98, deste, segue com distância (m) 16,71 e azimute $79^{\circ}02'05''$; e chega no vértice P-1943, de coordenadas N 9563746,62 e E 531998,39, deste, segue com distância (m) 5,37 e azimute $76^{\circ}06'55''$; e chega no vértice P-1944, de coordenadas N 9563747,91 e E 532003,60, deste, segue com distância (m) 3,46 e azimute $81^{\circ}58'22''$; e chega no vértice P-1945, de coordenadas N 9563748,40 e E 532007,03, deste, segue com distância (m) 26,17 e azimute $83^{\circ}42'09''$; e chega no vértice P-1946, de coordenadas N 9563751,27 e E 532033,05, deste, segue com distância (m) 0,56 e azimute $82^{\circ}29'57''$; e chega no vértice P-1947, de coordenadas N 9563751,34 e E 532033,60, deste, segue com distância (m) 0,47 e azimute $88^{\circ}12'57''$; e chega no vértice P-1948, de coordenadas N 9563751,36 e E 532034,07, deste, segue com distância (m) 17,44 e azimute $88^{\circ}27'34''$; e chega no vértice P-1949, de coordenadas N 9563751,82 e E 532051,51, deste, segue com distância (m) 11,64 e azimute $87^{\circ}41'32''$; e chega no vértice P-1950, de coordenadas N 9563752,29 e E 532063,14, deste, segue com distância (m) 0,47 e azimute $86^{\circ}25'25''$; e chega no vértice P-1951, de coordenadas N 9563752,32 e E 532063,60, deste, segue com distância (m) 0,47 e azimute $93^{\circ}34'38''$; e chega no vértice P-1952, de coordenadas N 9563752,29 e E 532064,07, deste, segue com distância (m) 7,72 e azimute $93^{\circ}28'51''$; e chega no vértice P-1953, de coordenadas N 9563751,82 e E 532071,78, deste, segue com distância (m) 14,48 e azimute $92^{\circ}24'09''$; e chega no vértice P-1954, de coordenadas N 9563751,22 e E 532086,25, deste, segue com distância (m) 13,63 e azimute $54^{\circ}29'46''$; e chega no vértice P-1955, de coordenadas N 9563759,13 e E 532097,34, deste, segue com distância (m) 42,85 e azimute $72^{\circ}53'15''$; e chega no vértice P-1956, de coordenadas N 9563771,74 e E 532138,29, deste, segue com distância (m) 50,70 e azimute $72^{\circ}15'13''$; e chega no vértice P-1957, de coordenadas N 9563787,19 e E 532186,58, deste, segue com distância (m) 30,65 e azimute $113^{\circ}50'26''$; e chega no vértice P-1958, de coordenadas N 9563774,81 e E 532214,62, deste, segue com distância (m) 53,07 e azimute $121^{\circ}40'33''$; e chega no vértice P-1959, de coordenadas N 9563746,94 e E 532259,78, deste, segue com distância (m) 40,64 e azimute $133^{\circ}16'50''$; e chega no vértice P-1960, de coordenadas N 9563719,08 e E 532289,36, deste, segue com distância (m) 75,56 e azimute $151^{\circ}43'08''$; e chega no vértice P-1961, de coordenadas N 9563652,54 e E 532325,16, deste, segue com distância (m) 4,64 e azimute $180^{\circ}01'14''$; e chega no vértice P-1962, de coordenadas N 9563647,90 e E 532325,16, deste, segue com distância (m) 69,60 e azimute $159^{\circ}02'18''$; e chega no vértice P-1963, de coordenadas N 9563582,91 e E 532350,06, deste, segue com distância (m) 4,64 e azimute $180^{\circ}01'15''$; e chega no vértice P-1964, de coordenadas N 9563578,27 e E 532350,06, deste, segue com distância (m) 51,27 e azimute $174^{\circ}47'30''$; e chega no vértice P-1965, de coordenadas N 9563527,21 e E 532354,71, deste, segue com distância (m) 46,52 e azimute

Palácio da Intendência - Gabinete do Prefeito

Rua Cel. Antônio Botelho, 314 - Centro - 61940-005 | Maranguape - CE

Fone: (85) 3369-9101 | Site: www.maranguape.ce.gov.br | E-mail: gabinete@maranguape.ce.gov.br





MARANGUAPE

PREFEITURA

183°51'38"; e chega no vértice P-1966, de coordenadas N 9563480,79 e E 532351,58, deste, segue com distância (m) 50,09 e azimute 115°38'23"; e chega no vértice P-1967, de coordenadas N 9563459,12 e E 532396,74, deste, segue com distância (m) 83,99 e azimute 100°38'07"; e chega no vértice P-1968, de coordenadas N 9563443,62 e E 532479,29, deste, segue com distância (m) 48,68 e azimute 97°19'26"; e chega no vértice P-1969, de coordenadas N 9563437,41 e E 532527,57, deste, segue com distância (m) 20,31 e azimute 94°23'22"; e chega no vértice P-1970, de coordenadas N 9563435,86 e E 532547,82, deste, segue com distância (m) 12,90 e azimute 51°28'22"; e chega no vértice P-1971, de coordenadas N 9563443,89 e E 532557,91, deste, segue com distância (m) 9,72 e azimute 35°19'10"; e chega no vértice P-1972, de coordenadas N 9563451,82 e E 532563,53, deste, segue com distância (m) 7,15 e azimute 40°40'40"; e chega no vértice P-1973, de coordenadas N 9563457,24 e E 532568,19, deste, segue com distância (m) 7,47 e azimute 46°30'34"; e chega no vértice P-1974, de coordenadas N 9563462,38 e E 532573,61, deste, segue com distância (m) 13,98 e azimute 34°09'22"; e chega no vértice P-1975, de coordenadas N 9563473,96 e E 532581,46, deste, segue com distância (m) 9,99 e azimute 38°01'48"; e chega no vértice P-1976, de coordenadas N 9563481,82 e E 532587,61, deste, segue com distância (m) 11,40 e azimute 37°54'02"; e chega no vértice P-1977, de coordenadas N 9563490,82 e E 532594,61, deste, segue com distância (m) 13,72 e azimute 40°58'24"; e chega no vértice P-1978, de coordenadas N 9563501,17 e E 532603,61, deste, segue com distância (m) 7,71 e azimute 32°39'46"; e chega no vértice P-1979, de coordenadas N 9563507,66 e E 532607,77, deste, segue com distância (m) 5,16 e azimute 36°13'08"; e chega no vértice P-1980, de coordenadas N 9563511,82 e E 532610,81, deste, segue com distância (m) 16,66 e azimute 30°25'11"; e chega no vértice P-1981, de coordenadas N 9563526,19 e E 532619,25, deste, segue com distância (m) 5,29 e azimute 35°11'15"; e chega no vértice P-1982, de coordenadas N 9563530,51 e E 532622,30, deste, segue com distância (m) 13,70 e azimute 34°22'10"; e chega no vértice P-1983, de coordenadas N 9563541,82 e E 532630,03, deste, segue com distância (m) 2,67 e azimute 26°00'15"; e chega no vértice P-1984, de coordenadas N 9563544,23 e E 532631,20, deste, segue com distância (m) 4,29 e azimute 34°00'57"; e chega no vértice P-1985, de coordenadas N 9563547,79 e E 532633,61, deste, segue com distância (m) 17,40 e azimute 32°43'35"; e chega no vértice P-1986, de coordenadas N 9563562,42 e E 532643,01, deste, segue com distância (m) 11,32 e azimute 42°40'46"; e chega no vértice P-1987, de coordenadas N 9563570,74 e E 532650,68, deste, segue com distância (m) 1,47 e azimute 42°40'45"; e chega no vértice P-1988, de coordenadas N 9563571,82 e E 532651,68, deste, segue com distância (m) 8,47 e azimute 39°14'53"; e chega no vértice P-1989, de coordenadas N 9563578,39 e E 532657,05, deste, segue com distância (m) 8,62 e azimute 49°32'47"; e chega no vértice P-1990, de coordenadas N 9563583,98 e E 532663,61, deste, segue com distância (m) 12,64 e azimute 48°51'07"; e chega no vértice P-1991, de coordenadas N 9563592,30 e E 532673,13, deste, segue com distância (m) 17,92 e azimute 57°53'42"; e chega no vértice P-1992, de coordenadas N 9563601,82 e E 532688,30, deste, segue com distância (m) 3,83 e azimute 56°33'12"; e chega no vértice P-1993, de coordenadas N 9563603,93 e E 532691,50, deste, segue com distância (m) 2,34 e azimute 64°23'56"; e chega no vértice P-1994, de coordenadas N 9563604,94 e E 532693,61, deste,

Palácio da Intendência - Gabinete do Prefeito

Rua Cel. Antônio Botelho, 314 - Centro - 61940-005 | Maranguape - CE

Fone: (85) 3369-9101 | Site: www.maranguape.ce.gov.br | E-mail: gabinete@maranguape.ce.gov.br





MARANGUAPE

PREFEITURA

segue com distância (m) 6,62 e azimute $64^{\circ}27'15''$; e chega no vértice P-1995, de coordenadas N 9563607,80 e E 532699,58, deste, segue com distância (m) 13,36 e azimute $62^{\circ}05'13''$; e chega no vértice P-1996, de coordenadas N 9563614,05 e E 532711,39, deste, segue com distância (m) 13,13 e azimute $68^{\circ}28'15''$; e chega no vértice P-1997, de coordenadas N 9563618,87 e E 532723,61, deste, segue com distância (m) 10,82 e azimute $77^{\circ}10'07''$; e chega no vértice P-1998, de coordenadas N 9563621,28 e E 532734,15, deste, segue com distância (m) 10,44 e azimute $82^{\circ}01'03''$; e chega no vértice P-1999, de coordenadas N 9563622,73 e E 532744,50, deste, segue com distância (m) 9,29 e azimute $78^{\circ}48'51''$; e chega no vértice P-2000, de coordenadas N 9563624,53 e E 532753,61, deste, segue com distância (m) 8,00 e azimute $94^{\circ}50'02''$; e chega no vértice P-2001, de coordenadas N 9563623,85 e E 532761,58, deste, segue com distância (m) 12,58 e azimute $97^{\circ}09'28''$; e chega no vértice P-2002, de coordenadas N 9563622,29 e E 532774,06, deste, segue com distância (m) 9,58 e azimute $94^{\circ}23'08''$; e chega no vértice P-2003, de coordenadas N 9563621,56 e E 532783,61, deste, segue com distância (m) 13,50 e azimute $102^{\circ}24'27''$; e chega no vértice P-2004, de coordenadas N 9563618,65 e E 532796,79, deste, segue com distância (m) 3,04 e azimute $103^{\circ}21'59''$; e chega no vértice P-2005, de coordenadas N 9563617,95 e E 532799,75, deste, segue com distância (m) 14,16 e azimute $101^{\circ}52'47''$; e chega no vértice P-2006, de coordenadas N 9563615,04 e E 532813,61, deste, segue com distância (m) 10,82 e azimute $104^{\circ}45'05''$; e chega no vértice P-2007, de coordenadas N 9563612,28 e E 532824,07, deste, segue com distância (m) 12,58 e azimute $104^{\circ}17'43''$; e chega no vértice P-2008, de coordenadas N 9563609,18 e E 532836,25, deste, segue com distância (m) 7,60 e azimute $104^{\circ}31'07''$; e chega no vértice P-2009, de coordenadas N 9563607,27 e E 532843,61, deste, segue com distância (m) 4,36 e azimute $107^{\circ}13'00''$; e chega no vértice P-2010, de coordenadas N 9563605,98 e E 532847,77, deste, segue com distância (m) 13,60 e azimute $107^{\circ}48'37''$; e chega no vértice P-2011, de coordenadas N 9563601,82 e E 532860,72, deste, segue com distância (m) 10,57 e azimute $104^{\circ}36'50''$; e chega no vértice P-2012, de coordenadas N 9563599,16 e E 532870,94, deste, segue com distância (m) 2,76 e azimute $105^{\circ}21'41''$; e chega no vértice P-2013, de coordenadas N 9563598,43 e E 532873,61, deste, segue com distância (m) 5,11 e azimute $106^{\circ}49'31''$; e chega no vértice P-2014, de coordenadas N 9563596,95 e E 532878,50, deste, segue com distância (m) 16,36 e azimute $105^{\circ}57'10''$; e chega no vértice P-2015, de coordenadas N 9563592,45 e E 532894,23, deste, segue com distância (m) 9,84 e azimute $107^{\circ}40'47''$; e chega no vértice P-2016, de coordenadas N 9563589,46 e E 532903,61, deste, segue com distância (m) 14,10 e azimute $107^{\circ}05'54''$; e chega no vértice P-2017, de coordenadas N 9563585,31 e E 532917,09, deste, segue com distância (m) 5,04 e azimute $109^{\circ}41'54''$; e chega no vértice P-2018, de coordenadas N 9563583,62 e E 532921,83, deste, segue com distância (m) 12,42 e azimute $108^{\circ}29'55''$; e chega no vértice P-2019, de coordenadas N 9563579,68 e E 532933,61, deste, segue com distância (m) 6,22 e azimute $107^{\circ}57'59''$; e chega no vértice P-2020, de coordenadas N 9563577,76 e E 532939,53, deste, segue com distância (m) 15,78 e azimute $112^{\circ}05'17''$; e chega no vértice P-2021, de coordenadas N 9563571,82 e E 532954,15, deste, segue com distância (m) 7,37 e azimute $110^{\circ}20'36''$; e chega no vértice P-2022, de coordenadas N 9563569,26 e E 532961,06, deste, segue com distância (m) 2,83 e azimute $115^{\circ}46'09''$; e chega no vértice P-2023, de coordenadas

Palácio da Intendência - Gabinete do Prefeito

Rua Cel. Antônio Botelho, 314 - Centro - 61940-005 | Maranguape - CE

Fone: (85) 3369-9101 | Site: www.maranguape.ce.gov.br | E-mail: gabinete@maranguape.ce.gov.br





MARANGUAPE

PREFEITURA

N 9563568,03 e E 532963,61, deste, segue com distância (m) 8,73 e azimute 117°10'01"; e chega no vértice P-2024, de coordenadas N 9563564,05 e E 532971,37, deste, segue com distância (m) 10,87 e azimute 115°06'53"; e chega no vértice P-2025, de coordenadas N 9563559,43 e E 532981,22, deste, segue com distância (m) 14,49 e azimute 121°10'56"; e chega no vértice P-2026, de coordenadas N 9563551,93 e E 532993,61, deste, segue com distância (m) 7,41 e azimute 119°30'21"; e chega no vértice P-2027, de coordenadas N 9563548,28 e E 533000,05, deste, segue com distância (m) 11,41 e azimute 124°29'09"; e chega no vértice P-2028, de coordenadas N 9563541,82 e E 533009,46, deste, segue com distância (m) 10,17 e azimute 124°29'29"; e chega no vértice P-2029, de coordenadas N 9563536,07 e E 533017,84, deste, segue com distância (m) 7,47 e azimute 129°25'52"; e chega no vértice P-2030, de coordenadas N 9563531,32 e E 533023,61, deste, segue com distância (m) 14,13 e azimute 122°15'28"; e chega no vértice P-2031, de coordenadas N 9563523,78 e E 533035,56, deste, segue com distância (m) 21,11 e azimute 124°29'02"; e chega no vértice P-2032, de coordenadas N 9563511,82 e E 533052,96, deste, segue com distância (m) 0,74 e azimute 119°36'04"; e chega no vértice P-2033, de coordenadas N 9563511,46 e E 533053,61, deste, segue com distância (m) 0,66 e azimute 112°02'08"; e chega no vértice P-2034, de coordenadas N 9563511,21 e E 533054,22, deste, segue com distância (m) 22,08 e azimute 112°08'26"; e chega no vértice P-2035, de coordenadas N 9563502,89 e E 533074,67, deste, segue com distância (m) 9,57 e azimute 110°59'13"; e chega no vértice P-2036, de coordenadas N 9563499,46 e E 533083,61, deste, segue com distância (m) 13,78 e azimute 109°57'24"; e chega no vértice P-2037, de coordenadas N 9563494,76 e E 533096,56, deste, segue com distância (m) 6,60 e azimute 108°55'05"; e chega no vértice P-2038, de coordenadas N 9563492,62 e E 533102,80, deste, segue com distância (m) 11,46 e azimute 109°20'18"; e chega no vértice P-2039, de coordenadas N 9563488,82 e E 533113,61, deste, segue com distância (m) 5,33 e azimute 113°28'06"; e chega no vértice P-2040, de coordenadas N 9563486,70 e E 533118,50, deste, segue com distância (m) 12,15 e azimute 113°39'38"; e chega no vértice P-2041, de coordenadas N 9563481,82 e E 533129,64, deste, segue com distância (m) 11,05 e azimute 108°18'54"; e chega no vértice P-2042, de coordenadas N 9563478,35 e E 533140,12, deste, segue com distância (m) 3,71 e azimute 109°52'02"; e chega no vértice P-2043, de coordenadas N 9563477,09 e E 533143,61, deste, segue com distância (m) 9,80 e azimute 115°01'56"; e chega no vértice P-2044, de coordenadas N 9563472,95 e E 533152,49, deste, segue com distância (m) 9,29 e azimute 113°53'53"; e chega no vértice P-2045, de coordenadas N 9563469,18 e E 533160,98, deste, segue com distância (m) 14,16 e azimute 116°53'00"; e chega no vértice P-2046, de coordenadas N 9563462,78 e E 533173,61, deste, segue com distância (m) 8,12 e azimute 117°51'34"; e chega no vértice P-2047, de coordenadas N 9563458,99 e E 533180,79, deste, segue com distância (m) 13,58 e azimute 121°49'19"; e chega no vértice P-2048, de coordenadas N 9563451,82 e E 533192,33, deste, segue com distância (m) 8,30 e azimute 119°16'49"; e chega no vértice P-2049, de coordenadas N 9563447,77 e E 533199,57, deste, segue com distância (m) 4,93 e azimute 124°49'27"; e chega no vértice P-2050, de coordenadas N 9563444,95 e E 533203,61, deste, segue com distância (m) 16,68 e azimute 123°38'54"; e chega no vértice P-2051, de coordenadas N 9563435,71 e E 533217,50, deste, segue com

Palácio da Intendência - Gabinete do Prefeito

Rua Cel. Antônio Botelho, 314 - Centro - 61940-005 | Maranguape - CE

Fone: (85) 3369-9101 | Site: www.maranguape.ce.gov.br | E-mail: gabinete@maranguape.ce.gov.br





MARANGUAPE

PREFEITURA

distância (m) 16,89 e azimute $129^{\circ}36'53''$; e chega no vértice P-2052, de coordenadas N 9563424,94 e E 533230,50, deste, segue com distância (m) 4,01 e azimute $129^{\circ}12'56''$; e chega no vértice P-2053, de coordenadas N 9563422,41 e E 533233,61, deste, segue com distância (m) 0,41 e azimute $127^{\circ}41'50''$; e chega no vértice P-2054, de coordenadas N 9563422,16 e E 533233,93, deste, segue com distância (m) 0,49 e azimute $133^{\circ}47'07''$; e chega no vértice P-2055, de coordenadas N 9563421,82 e E 533234,28, deste, segue com distância (m) 6,71 e azimute $139^{\circ}04'24''$; e chega no vértice P-2056, de coordenadas N 9563416,75 e E 533238,68, deste, segue com distância (m) 14,06 e azimute $138^{\circ}40'24''$; e chega no vértice P-2057, de coordenadas N 9563406,19 e E 533247,97, deste, segue com distância (m) 17,64 e azimute $144^{\circ}34'03''$; e chega no vértice P-2058, de coordenadas N 9563391,82 e E 533258,19, deste, segue com distância (m) 4,13 e azimute $156^{\circ}36'51''$; e chega no vértice P-2059, de coordenadas N 9563388,03 e E 533259,83, deste, segue com distância (m) 10,91 e azimute $159^{\circ}44'26''$; e chega no vértice P-2060, de coordenadas N 9563377,79 e E 533263,61, deste, segue com distância (m) 12,25 e azimute $157^{\circ}47'29''$; e chega no vértice P-2061, de coordenadas N 9563366,45 e E 533268,24, deste, segue com distância (m) 4,93 e azimute $159^{\circ}50'33''$; e chega no vértice P-2062, de coordenadas N 9563361,82 e E 533269,94, deste, segue com distância (m) 7,54 e azimute $171^{\circ}17'16''$; e chega no vértice P-2063, de coordenadas N 9563354,37 e E 533271,08, deste, segue com distância (m) 13,60 e azimute $173^{\circ}19'09''$; e chega no vértice P-2064, de coordenadas N 9563340,86 e E 533272,66, deste, segue com distância (m) 9,16 e azimute $170^{\circ}47'39''$; e chega no vértice P-2065, de coordenadas N 9563331,82 e E 533274,13, deste, segue com distância (m) 10,31 e azimute $181^{\circ}08'20''$; e chega no vértice P-2066, de coordenadas N 9563321,51 e E 533273,92, deste, segue com distância (m) 10,81 e azimute $187^{\circ}09'49''$; e chega no vértice P-2067, de coordenadas N 9563310,79 e E 533272,58, deste, segue com distância (m) 8,97 e azimute $181^{\circ}29'52''$; e chega no vértice P-2068, de coordenadas N 9563301,82 e E 533272,34, deste, segue com distância (m) 7,73 e azimute $187^{\circ}50'19''$; e chega no vértice P-2069, de coordenadas N 9563294,16 e E 533271,29, deste, segue com distância (m) 22,50 e azimute $197^{\circ}35'07''$; e chega no vértice P-2070, de coordenadas N 9563272,72 e E 533264,49, deste, segue com distância (m) 0,91 e azimute $191^{\circ}07'52''$; e chega no vértice P-2071, de coordenadas N 9563271,82 e E 533264,31, deste, segue com distância (m) 0,58 e azimute $194^{\circ}44'37''$; e chega no vértice P-2072, de coordenadas N 9563271,27 e E 533264,17, deste, segue com distância (m) 1,28 e azimute $205^{\circ}41'13''$; e chega no vértice P-2073, de coordenadas N 9563270,11 e E 533263,61, deste, segue com distância (m) 22,12 e azimute $199^{\circ}39'33''$; e chega no vértice P-2074, de coordenadas N 9563249,28 e E 533256,17, deste, segue com distância (m) 8,43 e azimute $207^{\circ}46'04''$; e chega no vértice P-2075, de coordenadas N 9563241,82 e E 533252,24, deste, segue com distância (m) 14,48 e azimute $200^{\circ}37'02''$; e chega no vértice P-2076, de coordenadas N 9563228,27 e E 533247,15, deste, segue com distância (m) 6,21 e azimute $205^{\circ}43'07''$; e chega no vértice P-2077, de coordenadas N 9563222,68 e E 533244,45, deste, segue com distância (m) 11,85 e azimute $203^{\circ}37'04''$; e chega no vértice P-2078, de coordenadas N 9563211,82 e E 533239,70, deste, segue com distância (m) 5,98 e azimute $181^{\circ}07'24''$; e chega no vértice P-2079, de coordenadas N 9563205,85 e E 533239,59, deste, segue com distância (m) 8,56 e azimute $182^{\circ}49'45''$; e chega no vértice P-2080, de coordenadas N 9563197,30 e E

Palácio da Intendência - Gabinete do Prefeito

Rua Cel. Antônio Botelho, 314 - Centro - 61940-005 | Maranguape - CE

Fone: (85) 3369-9101 | Site: www.maranguape.ce.gov.br | E-mail: gabinete@maranguape.ce.gov.br





MARANGUAPE

PREFEITURA

533239,16, deste, segue com distância (m) 10,64 e azimute $182^{\circ}47'41''$; e chega no vértice P-2081, de coordenadas N 9563186,68 e E 533238,65, deste, segue com distância (m) 4,85 e azimute $180^{\circ}59'47''$; e chega no vértice P-2082, de coordenadas N 9563181,82 e E 533238,56, deste, segue com distância (m) 15,15 e azimute $148^{\circ}23'58''$; e chega no vértice P-2083, de coordenadas N 9563168,92 e E 533246,50, deste, segue com distância (m) 3,04 e azimute $147^{\circ}22'53''$; e chega no vértice P-2084, de coordenadas N 9563166,35 e E 533248,14, deste, segue com distância (m) 16,64 e azimute $150^{\circ}49'05''$; e chega no vértice P-2085, de coordenadas N 9563151,82 e E 533256,26, deste, segue com distância (m) 5,22 e azimute $137^{\circ}37'05''$; e chega no vértice P-2086, de coordenadas N 9563147,97 e E 533259,77, deste, segue com distância (m) 6,65 e azimute $144^{\circ}46'13''$; e chega no vértice P-2087, de coordenadas N 9563142,53 e E 533263,61, deste, segue com distância (m) 14,66 e azimute $132^{\circ}58'31''$; e chega no vértice P-2088, de coordenadas N 9563132,54 e E 533274,33, deste, segue com distância (m) 5,74 e azimute $141^{\circ}24'59''$; e chega no vértice P-2089, de coordenadas N 9563128,06 e E 533277,91, deste, segue com distância (m) 9,56 e azimute $89^{\circ}43'17''$; e chega no vértice P-2090, de coordenadas N 9563128,11 e E 533287,48, deste, segue com distância (m) 60,07 e azimute $79^{\circ}35'51''$; e chega no vértice P-2091, de coordenadas N 9563138,95 e E 533346,56, deste, segue com distância (m) 61,02 e azimute $151^{\circ}51'06''$; e chega no vértice P-2092, de coordenadas N 9563085,15 e E 533375,35, deste, segue com distância (m) 58,05 e azimute $165^{\circ}03'59''$; e chega no vértice P-2093, de coordenadas N 9563029,06 e E 533390,31, deste, segue com distância (m) 54,47 e azimute $157^{\circ}38'12''$; e chega no vértice P-2094, de coordenadas N 9562978,69 e E 533411,03, deste, segue com distância (m) 13,93 e azimute $170^{\circ}29'46''$; e chega no vértice P-2095, de coordenadas N 9562964,95 e E 533413,33, deste, segue com distância (m) 21,70 e azimute $238^{\circ}11'13''$; e chega no vértice P-2096, de coordenadas N 9562953,51 e E 533394,89, deste, segue com distância (m) 19,49 e azimute $225^{\circ}12'45''$; e chega no vértice P-2097, de coordenadas N 9562939,78 e E 533381,06, deste, segue com distância (m) 10,88 e azimute $218^{\circ}04'54''$; e chega no vértice P-2098, de coordenadas N 9562931,22 e E 533374,34, deste, segue com distância (m) 10,75 e azimute $120^{\circ}28'21''$; e chega no vértice P-2099, de coordenadas N 9562925,77 e E 533383,61, deste, segue com distância (m) 10,68 e azimute $112^{\circ}24'53''$; e chega no vértice P-2100, de coordenadas N 9562921,69 e E 533393,48, deste, segue com distância (m) 20,37 e azimute $118^{\circ}59'55''$; e chega no vértice P-2101, de coordenadas N 9562911,82 e E 533411,30, deste, segue com distância (m) 1,76 e azimute $113^{\circ}34'28''$; e chega no vértice P-2102, de coordenadas N 9562911,12 e E 533412,91, deste, segue com distância (m) 0,81 e azimute $120^{\circ}15'23''$; e chega no vértice P-2103, de coordenadas N 9562910,71 e E 533413,61, deste, segue com distância (m) 2,52 e azimute $116^{\circ}33'54''$; e chega no vértice P-2104, de coordenadas N 9562909,58 e E 533415,87, deste, segue com distância (m) 19,27 e azimute $114^{\circ}25'20''$; e chega no vértice P-2105, de coordenadas N 9562901,61 e E 533433,42, deste, segue com distância (m) 11,99 e azimute $121^{\circ}46'04''$; e chega no vértice P-2106, de coordenadas N 9562895,30 e E 533443,61, deste, segue com distância (m) 9,81 e azimute $121^{\circ}18'58''$; e chega no vértice P-2107, de coordenadas N 9562890,20 e E 533451,99, deste, segue com distância (m) 13,68 e azimute $127^{\circ}46'42''$; e chega no vértice P-2108, de coordenadas N 9562881,82 e E 533462,80, deste, segue com distância (m)

Palácio da Intendência - Gabinete do Prefeito

Rua Cel. Antônio Botelho, 314 - Centro - 61940-005 | Maranguape - CE

Fone: (85) 3369-9101 | Site: www.maranguape.ce.gov.br | E-mail: gabinete@maranguape.ce.gov.br





MARANGUAPE

PREFEITURA

7,87 e azimute $121^{\circ}31'49''$; e chega no vértice P-2109, de coordenadas N 9562877,70 e E 533469,51, deste, segue com distância (m) 5,23 e azimute $128^{\circ}17'03''$; e chega no vértice P-2110, de coordenadas N 9562874,47 e E 533473,61, deste, segue com distância (m) 16,02 e azimute $133^{\circ}44'25''$; e chega no vértice P-2111, de coordenadas N 9562863,39 e E 533485,18, deste, segue com distância (m) 15,08 e azimute $140^{\circ}07'23''$; e chega no vértice P-2112, de coordenadas N 9562851,82 e E 533494,85, deste, segue com distância (m) 6,19 e azimute $137^{\circ}46'51''$; e chega no vértice P-2113, de coordenadas N 9562847,24 e E 533499,01, deste, segue com distância (m) 8,00 e azimute $144^{\circ}54'48''$; e chega no vértice P-2114, de coordenadas N 9562840,69 e E 533503,61, deste, segue com distância (m) 13,71 e azimute $148^{\circ}35'06''$; e chega no vértice P-2115, de coordenadas N 9562828,98 e E 533510,76, deste, segue com distância (m) 7,89 e azimute $155^{\circ}11'41''$; e chega no vértice P-2116, de coordenadas N 9562821,82 e E 533514,07, deste, segue com distância (m) 14,57 e azimute $153^{\circ}29'12''$; e chega no vértice P-2117, de coordenadas N 9562808,78 e E 533520,57, deste, segue com distância (m) 6,94 e azimute $158^{\circ}28'06''$; e chega no vértice P-2118, de coordenadas N 9562802,32 e E 533523,12, deste, segue com distância (m) 11,44 e azimute $156^{\circ}37'06''$; e chega no vértice P-2119, de coordenadas N 9562791,82 e E 533527,66, deste, segue com distância (m) 2,52 e azimute $154^{\circ}46'47''$; e chega no vértice P-2120, de coordenadas N 9562789,54 e E 533528,74, deste, segue com distância (m) 28,34 e azimute $156^{\circ}35'18''$; e chega no vértice P-2121, de coordenadas N 9562763,53 e E 533540,00, deste, segue com distância (m) 1,84 e azimute $158^{\circ}32'30''$; e chega no vértice P-2122, de coordenadas N 9562761,82 e E 533540,67, deste, segue com distância (m) 14,33 e azimute $155^{\circ}20'51''$; e chega no vértice P-2123, de coordenadas N 9562748,80 e E 533546,65, deste, segue com distância (m) 2,96 e azimute $155^{\circ}27'48''$; e chega no vértice P-2124, de coordenadas N 9562746,10 e E 533547,88, deste, segue com distância (m) 15,62 e azimute $156^{\circ}06'09''$; e chega no vértice P-2125, de coordenadas N 9562731,82 e E 533554,21, deste, segue com distância (m) 7,31 e azimute $159^{\circ}36'19''$; e chega no vértice P-2126, de coordenadas N 9562724,96 e E 533556,76, deste, segue com distância (m) 21,21 e azimute $161^{\circ}08'22''$; e chega no vértice P-2127, de coordenadas N 9562704,90 e E 533563,61, deste, segue com distância (m) 2,37 e azimute $158^{\circ}11'57''$; e chega no vértice P-2128, de coordenadas N 9562702,70 e E 533564,49, deste, segue com distância (m) 0,94 e azimute $159^{\circ}52'10''$; e chega no vértice P-2129, de coordenadas N 9562701,82 e E 533564,81, deste, segue com distância (m) 1,36 e azimute $173^{\circ}47'46''$; e chega no vértice P-2130, de coordenadas N 9562700,47 e E 533564,96, deste, segue com distância (m) 24,37 e azimute $172^{\circ}36'36''$; e chega no vértice P-2131, de coordenadas N 9562676,30 e E 533568,09, deste, segue com distância (m) 4,51 e azimute $173^{\circ}17'26''$; e chega no vértice P-2132, de coordenadas N 9562671,82 e E 533568,62, deste, segue com distância (m) 4,68 e azimute $183^{\circ}56'40''$; e chega no vértice P-2133, de coordenadas N 9562667,15 e E 533568,30, deste, segue com distância (m) 22,40 e azimute $184^{\circ}21'00''$; e chega no vértice P-2134, de coordenadas N 9562644,81 e E 533566,60, deste, segue com distância (m) 3,00 e azimute $183^{\circ}55'28''$; e chega no vértice P-2135, de coordenadas N 9562641,82 e E 533566,39, deste, segue com distância (m) 2,38 e azimute $190^{\circ}37'14''$; e chega no vértice P-2136, de coordenadas N 9562639,48 e E 533565,96, deste, segue com distância (m) 11,42 e azimute $191^{\circ}50'35''$; e chega no vértice P-2137, de coordenadas N 9562628,30 e E 533563,64,

Palácio da Intendência - Gabinete do Prefeito

Rua Cel. Antônio Botelho, 314 - Centro - 61940-005 | Maranguape - CE

Fone: (85) 3369-9101 | Site: www.maranguape.ce.gov.br | E-mail: gabinete@maranguape.ce.gov.br





deste, segue com distância (m) 14,39 e azimute $189^{\circ}01'16''$; e chega no vértice P-2138, de coordenadas N 9562614,09 e E 533561,36, deste, segue com distância (m) 2,30 e azimute $189^{\circ}31'24''$; e chega no vértice P-2139, de coordenadas N 9562611,82 e E 533560,97, deste, segue com distância (m) 3,98 e azimute $197^{\circ}06'06''$; e chega no vértice P-2140, de coordenadas N 9562608,01 e E 533559,80, deste, segue com distância (m) 18,08 e azimute $196^{\circ}05'08''$; e chega no vértice P-2141, de coordenadas N 9562590,64 e E 533554,79, deste, segue com distância (m) 9,27 e azimute $198^{\circ}02'06''$; e chega no vértice P-2142, de coordenadas N 9562581,82 e E 533551,92, deste, segue com distância (m) 10,22 e azimute $16^{\circ}19'43''$; e chega no vértice P-2143, de coordenadas N 9562591,62 e E 533554,79, deste, segue com distância (m) 0,00 e azimute $16^{\circ}19'43''$; e chega ao ponto inicial da descrição deste perímetro.

Art. 3º. A Área de Proteção Ambiental (APA) da Serra de Maranguape tem por objetivos específicos:

- I - proteger a diversidade das comunidades bióticas nativas, das nascentes dos rios, das vertentes e dos solos da Serra de Maranguape;
- II - proporcionar à população da área o usufruto sustentável a partir de métodos e técnicas apropriadas ao uso do solo, de maneira a não interferir no funcionamento dos refúgios ecológicos;
- III - desenvolver na população uma consciência ecológica e conservacionista;
- IV - disciplinar o processo de ocupação e ordenamento territorial da Serra de Maranguape.

Art. 4º. Na APA da Serra de Maranguape ficam proibidas ou restringidas as seguintes atividades:

- I - a implantação ou ampliação de atividades potencialmente poluidoras, capazes de afetar os mananciais de água, as formas de relevo, o solo e o ar;
- II - a realização de obras de terraplanagem e abertura de estradas, quando essas iniciativas importarem em sensíveis alterações das condições ecológicas regionais;
- III - a derrubada de florestas, sem a prévia autorização da Prefeitura Municipal de Maranguape e do órgão ambiental competente;
- IV - a captura ou extermínio de animal silvestre de qualquer espécie;
- V - os projetos urbanísticos, inclusive loteamentos, sem a prévia autorização da Prefeitura Municipal de Maranguape e do órgão ambiental competente;
- VI - o uso de agrotóxicos, em desacordo com as normas ou recomendações técnicas oficiais;
- VII - as atividades, usos ou ações vedadas no Plano de Manejo.

Art. 5º. Cabe ao Órgão Ambiental Municipal a gestão da APA da Serra de Maranguape, adotando as medidas necessárias à sua efetiva proteção.

Parágrafo Único - O Gestor da referida Unidade de Conservação, será designado mediante Portaria, oriunda do Gabinete do Prefeito ou do Órgão Ambiental Municipal.

Palácio da Intendência - Gabinete do Prefeito

Rua Cel. Antônio Botelho, 314 - Centro - 61940-005 | Maranguape - CE

Fone: (85) 3369-9101 | Site: www.maranguape.ce.gov.br | E-mail: gabinete@maranguape.ce.gov.br





MARANGUAPE

PREFEITURA

Art. 6º. A APA da Serra de Maranguape contará com um Conselho Gestor de caráter consultivo presidido pelo Órgão Ambiental competente, através de seu representante designado.

§1º. O Conselho Gestor será constituído por Representantes de Órgãos e Entidades da Administração Pública, de Representantes da Sociedade Civil e das Comunidades atingidas diretamente pela APA da Serra de Maranguape, totalizando 11 (onze) vagas.

§2º. A composição do Conselho Gestor da APA será estabelecida da seguinte forma:

I - Secretaria do Meio Ambiente e Urbanismo (SEMURB) (01 vaga de titular e 01 vaga de suplente);

II - Secretaria Estadual do Meio Ambiente do Estado do Ceará (SEMA) (01 vaga de titular e 01 vaga de suplente);

III - Fundação Viva Maranguape de Turismo, Esporte e Cultura (FITEC) (01 vaga de titular e 01 vaga de suplente);

IV - Secretaria Municipal de Educação (SME) (01 vaga de titular e 01 vaga de suplente);

V - Secretaria Municipal de Infraestrutura (SEINFRA) (01 vaga de titular e 01 vaga de suplente);

VI - Proprietários e Moradores da Serra de Maranguape (06 vagas de titular e 06 vagas de suplente).

Art. 7º. O Conselho Gestor da APA da Serra de Maranguape deverá ser instalado e elaborar seu Regimento Interno no prazo máximo de 180 (cento e oitenta) dias, contados a partir da publicação deste Decreto.

Art. 8º. O Plano de Manejo da Área de Proteção Ambiental da Serra de Maranguape deverá ser elaborado e aprovado pelo Conselho no prazo máximo de 05 (cinco) anos, a contar da data de publicação deste Decreto.

Art. 9º. Este Decreto entra em vigor na data da sua publicação, revogando-se as disposições em sentido contrário.

REGISTRE-SE, PUBLIQUE-SE E CUMPRE-SE!

PALÁCIO DA INTENDÊNCIA, EM MARANGUAPE, AOS 17 DO MÊS DE MARÇO DO ANO DE 2022.

ÁTILA CORDEIRO CÂMARA
PREFEITO DE MARANGUAPE-CE



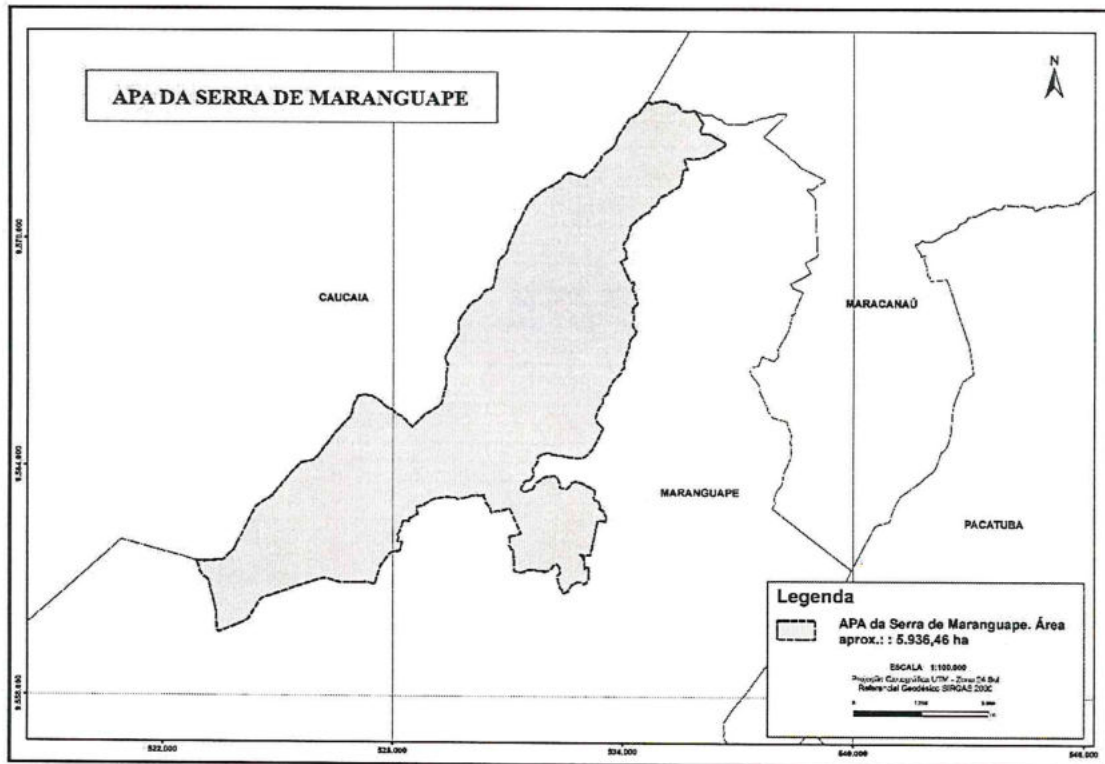
Palácio da Intendência - Gabinete do Prefeito

Rua Cel. Antônio Botelho, 314 - Centro - 61940-005 | Maranguape - CE

Fone: (85) 3369-9101 | Site: www.maranguape.ce.gov.br | E-mail: gabinete@maranguape.ce.gov.br



ANEXO 01



Palácio da Intendência - Gabinete do Prefeito

Rua Cel. Antônio Botelho, 314 - Centro - 61940-005 | Maranguape - CE

Fone: (85) 3369-9101 | Site: www.maranguape.ce.gov.br | E-mail: gabinete@maranguape.ce.gov.br