






### SIMBOLOGIA

-  Limite Município de Fortaleza
-  Limite Bairros
-  Quadras
-  Rios / Riachos / Canais
-  Açudes / Lagoas

Fontes: PLHISFor (Plano Local de Habitação de Interesse Social de Fortaleza)

Organização: PLHISFor (Plano Local de Habitação de Interesse Social de Fortaleza)

Sistema de Projeção: Universal Transversa de Mercator  
 Datum Horizontal: SAD-69  
 Datum Vertical: Imbituba - Santa Catarina  
 Origem da Quilometragem UTM: Equador e Meridiano Central - 39° W.Gr.  
 Declinação magnética do centro da folha em 2004: 24°02,2'  
 Cresce anualmente: 0,52"

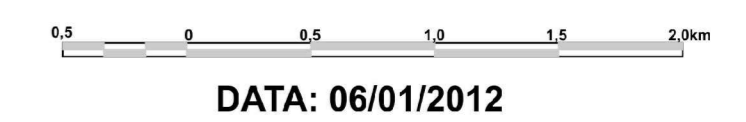
### LEGENDA

-  MUTIRÃO
-  FAVELA
-  CONJUNTO HABITACIONAL
-  LOTEAMENTO IRREGULAR
-  CORTIÇO
-  ASSENTAMENTO PARCIALMENTE EM ÁREA DE PRAÇA
-  ASSENTAMENTO TOTALMENTE EM ÁREA DE PRAÇA

### ASSUNTO

MAPA - ASSENTAMENTOS EM ÁREA DE PRAÇA - 2012

1/30.000



DATA: 06/01/2012

Plano Local de Habitação de Interesse Social de Fortaleza - PLHISFor

Prefeitura Municipal de Fortaleza - PMF  
 Fundação de Desenvolvimento Habitacional de Fortaleza - HABITAFOR

