





MAPA 54

AVALIAÇÃO DOS CORREDORES URBANOS EXISTENTES

FONTE: PLANO FORTALEZA 2040

-  CORREDORES URBANOS EXISTENTES
-  CENTRALIDADES
-  LAGOAS
-  ÁREA DE PROTEÇÃO PERMANENTE (APP)

0 2.5 5 km

ESCALA 1:85.000

PROJEÇÃO UTM 24S - DATUM: SIRGAS 2000