

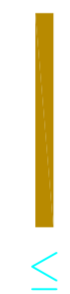



OCEANO ATLANTICO

OCEANO ATLANTICO

ESCALA 25.000

CASO SEJA VERIFICADA ALGUMA DIVERGENCIA ENTRE ESTE MAPA E A BASE CARTOGRAFICA CONVENCIONAL, NA FORMA DOS ANEXOS DA LEI DE USO E OCUPAÇÃO DO SOLO, N.º 7987, DE 23 DE DEZEMBRO DE 1996, AS MESMAS SERÃO DIRIMIDAS PELO FUNDO MUNICIPAL FUNDAMA.


LEGENDA

-  VIA EXPRESSA
-  VIA ARTERIAL I
-  VIA ARTERIAL II
-  VIA COLETORA
-  VIA PAISAGISTICA
-  VIA PROJETADA
- FERREA / RAMAL FERROVIARIO

LEI DE USO E OCUPAÇÃO DO SOLO

PDDU
FOR
 PLANO DIRETOR DE DESENVOLVIMENTO URBANO
 LEI N.º 7987/96 PLANTA: 02

CLASSIFICAÇÃO VIÁRIA


FUNDAÇÃO DO MEIO AMBIENTE
 PREFEITURA MUNICIPAL DE FORTALEZA
 Fundo Municipal de Defesa do Meio Ambiente
 PMF FUNDAMA
 DATA: 27/09/1997