

ESPLANADA II

ESPLANADA I

SUBESTAÇÃO

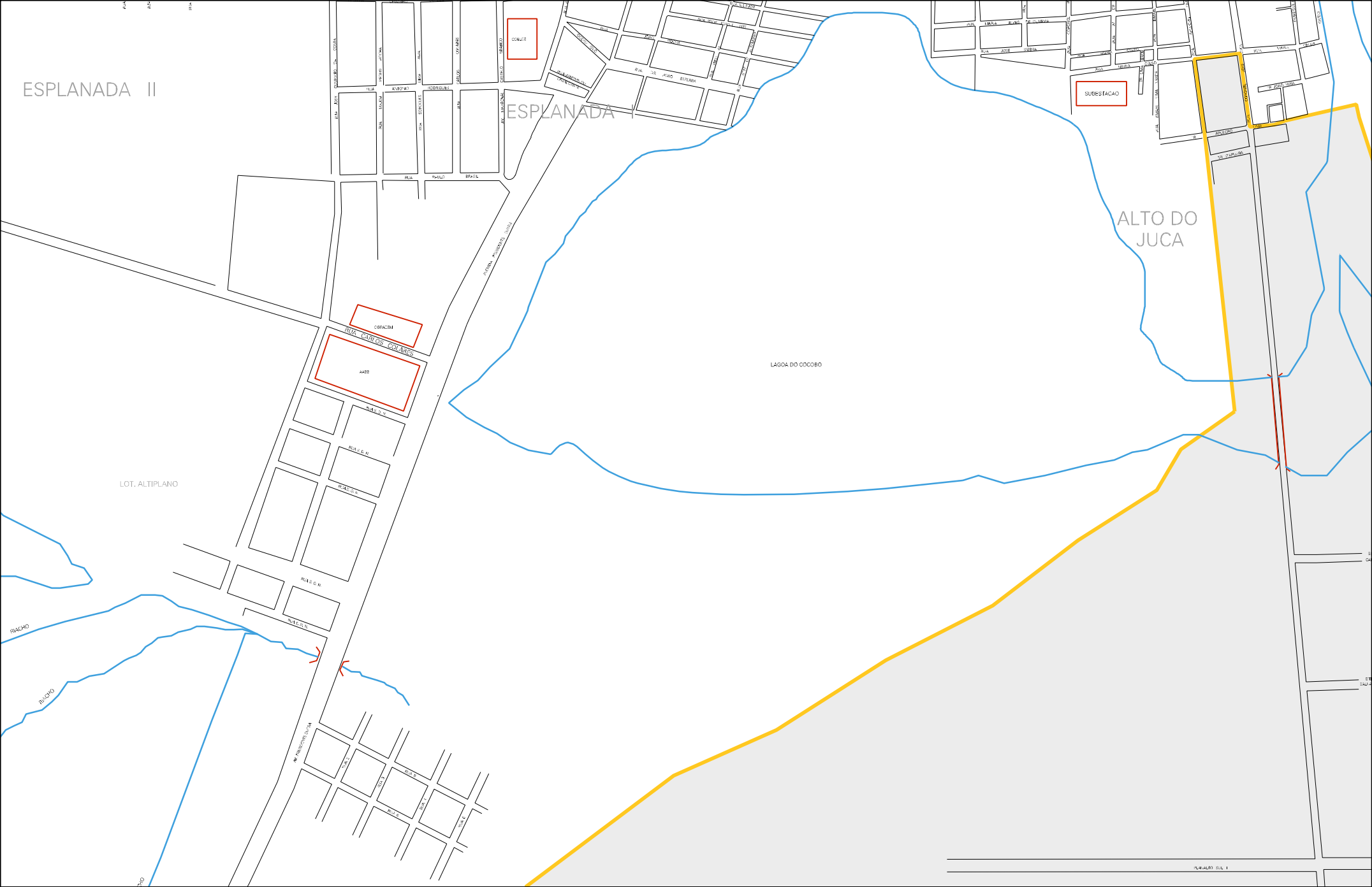
ALTO DO JUCA

LAGOA DO COCOBO

LOT. ALTIPLANO

BUA CARLOS COSTA
CORREIA
ABR

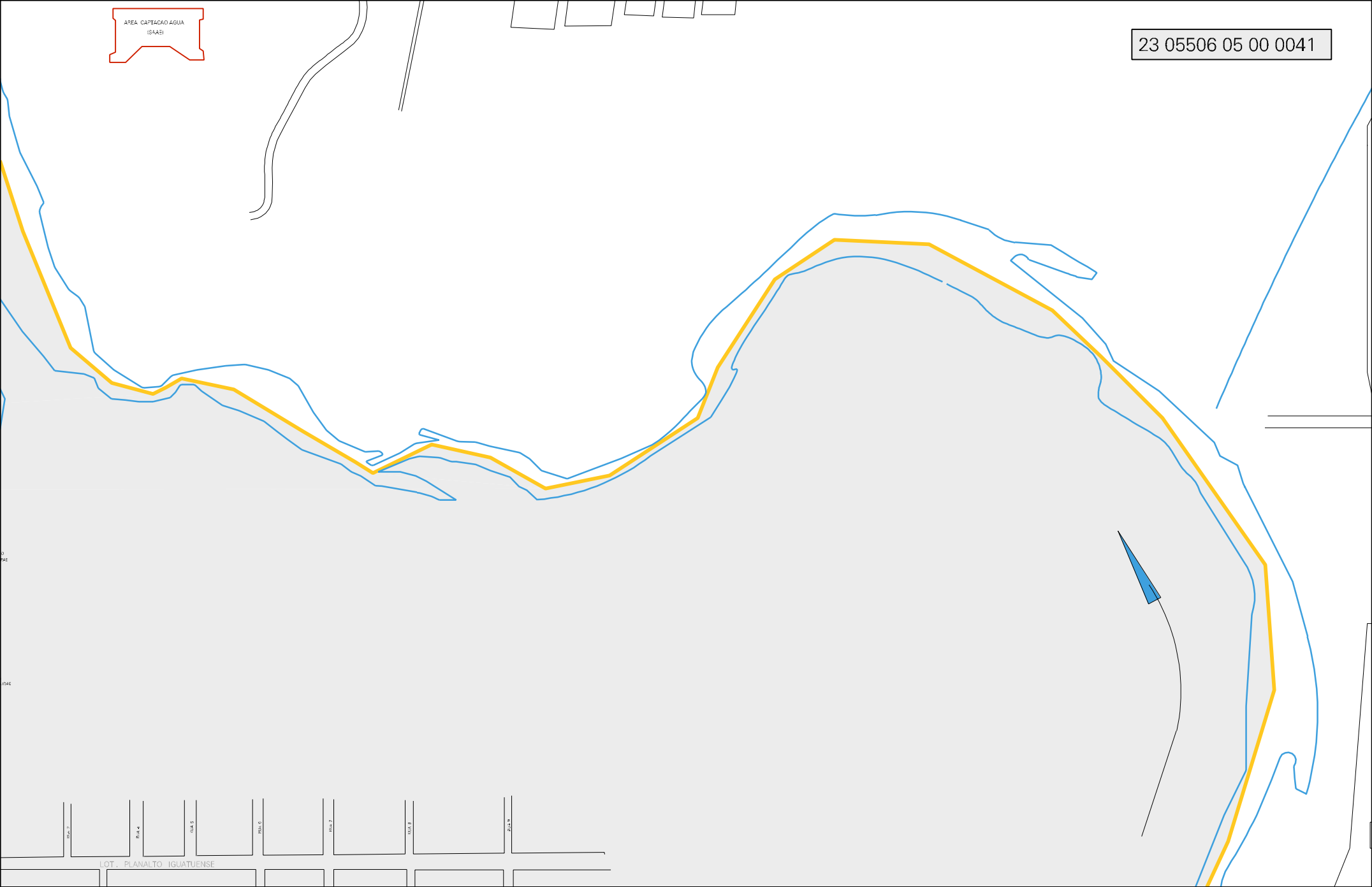
AV. ANTONIO DE SÁ



AREA CAPTACAO AGUA

(ISRAEL)

23 05506 05 00 0041



LOT. PLANALTO IGUAUENSE

004.2

004.4

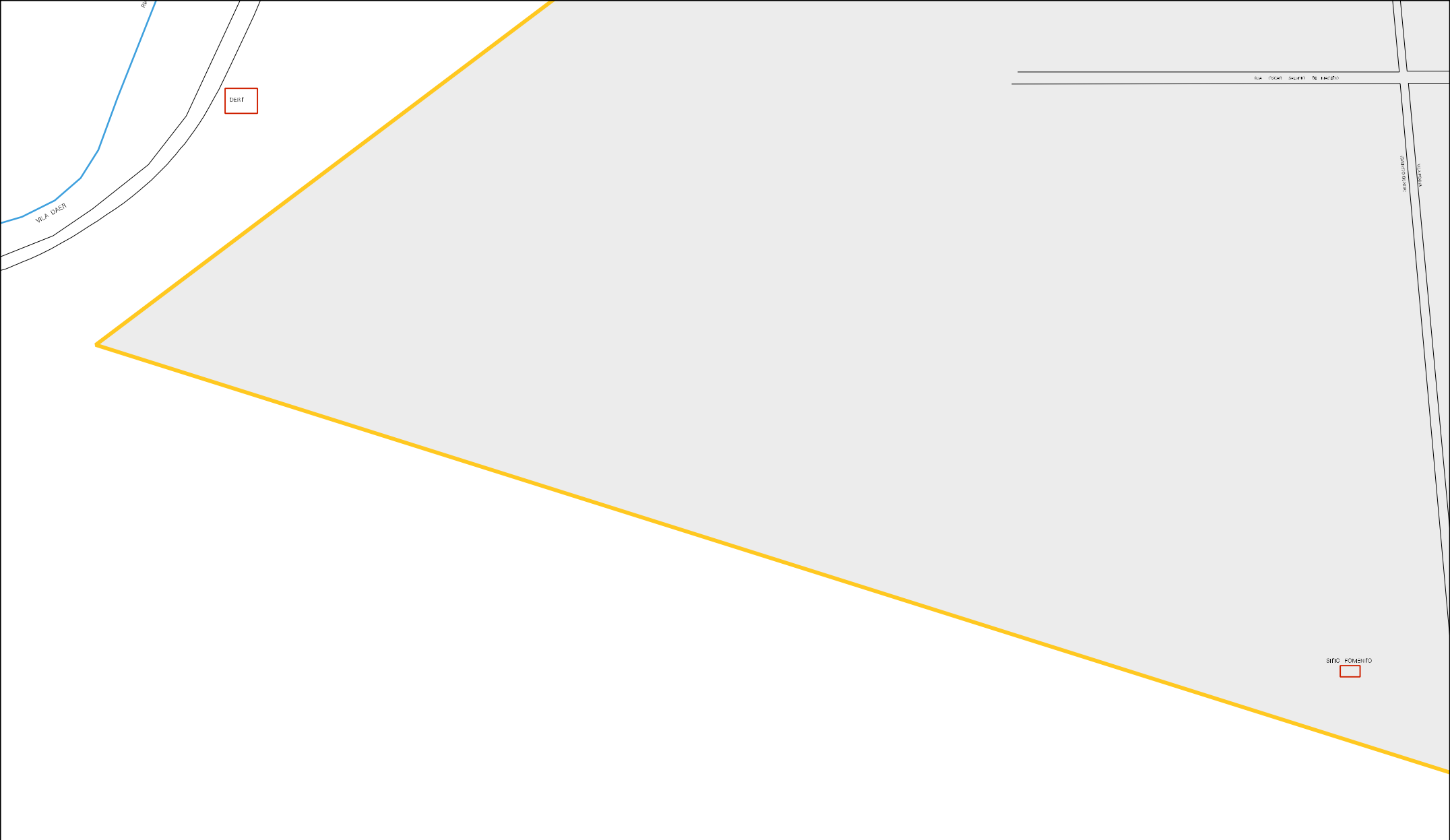
004.5

004.6

004.7

004.8

004.9



MIA DREN

SITIO FOMENTO



MUNICIPIO: 05506 - IGUATU
DISTRITO: 05 - IGUATU
SUBDISTRITO: 00
SETOR: 0041 SITUACAO: 10

PLANO DE SETOR URBANO

PROJ. 10/2018

PROJ. 10/2018

BRASIA

BRASIA - NOVO

ESTADO DO CEARA
MAPA DE SETOR URBANO - MSU
ESCALA: 1 : 8389

