











40. MERCADO DOS PINHÕES

Endereço: Praça Visconde de Pelotas, Centro. Cep.: 60110-210
Proprietária: Prefeitura Municipal de Fortaleza
Decreto Municipal 12.368 de 31 de março de 2008
Definição da Área de Entorno do Bem Tombado

A poligonal de entorno do Mercado dos Pinhões se inicia no ponto A, definido pelo cruzamento das ruas Dom Joaquim e Tenente Benévolo. Segue por esta a leste até o ponto B, definido pelo cruzamento das ruas Tenente Benévolo e João Cordeiro. Segue por esta a sul até o ponto C, definido pelo cruzamento das ruas João Cordeiro e Pereira Filgueiras. Segue por esta a oeste até o ponto D, definido pelo cruzamento das ruas Pereira Filgueiras e Dom Joaquim. Por fim, segue por esta a norte até encontrar o ponto A.

LEGENDA:

Bens Municipais	 ou 
Bens Estaduais	
Bens Federais	 ou 
ZEPH	
Centro Histórico	
Em processo de Tombamento	
A preservar cphc /SEPLA (acrescentar)	



ESCALA 1 / 2500

0 m 50 m 100 m 150 m



COORDENAÇÃO DE PATRIMÔNIO HISTÓRICO CULTURAL - CPHC

POLIGONAIS E BENS TOMBADOS - SERCEFOP

FASE:

COORDENAÇÃO:
ARQUITETA CLÉLIA MONASTÉRIO
ADAPTAÇÃO E DESENVOLVIMENTO:
ARQUITETA MÁRCIA SAMPAIO
BRUNO RAMOS

DESENHO:

PLANTA DA POLIGONAL DO MERCADO DOS PINHÕES

PRANCHA:

07/09



DATA: MAIO/2012