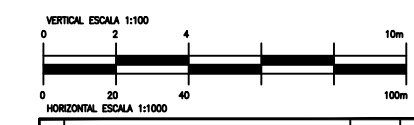


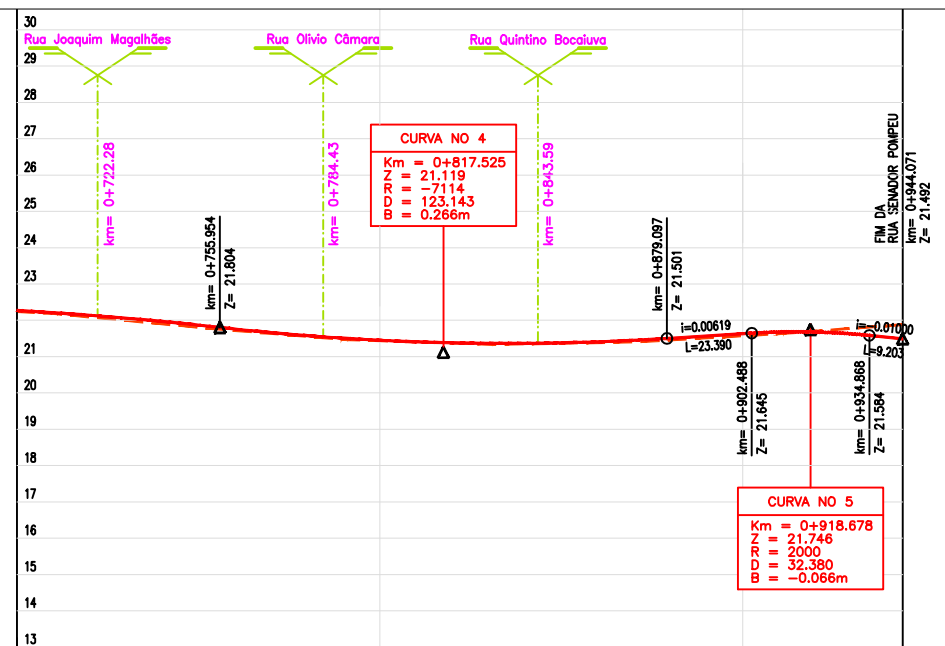
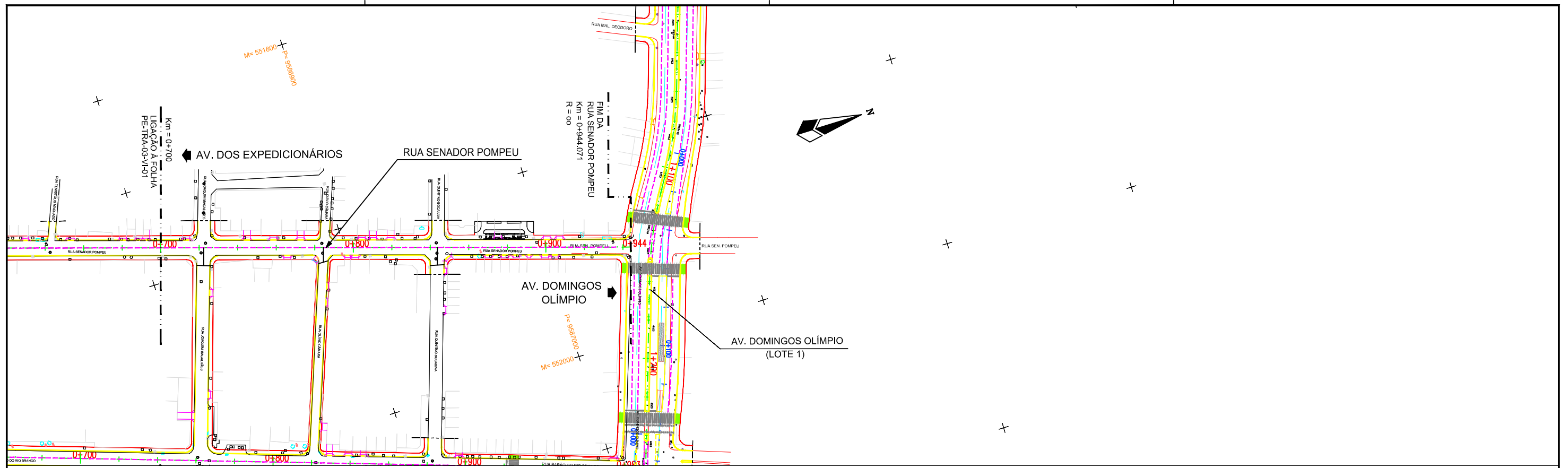
Quilometragem	0+000	0+100	0+200	0+300	0+400	0+500	0+600	0+700
Cotas do projeto	22.500	22.160	21.820	21.480	21.140	20.800	20.460	20.120
Cotas do terreno	22.411	22.032	21.800	21.402	21.140	20.756	20.599	20.617
Elementos da diretriz	L = 700,000 R = ∞							
Elementos da rasante	L=84,896 i=-0,017		Rv=-3000 L=70,000 B=0,253m		L=69,840 i=0,009		Rv=10000 L=70,000 B=-0,061m	

LEGENDA:
 - REBAIXAMENTO DA CALÇADA



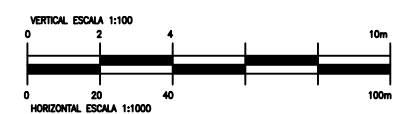
Nº	DESCRIÇÃO DAS REVISÕES	DATA	ELAB.	VERIF.	APROV.
1	REVISÃO GERAL	05/2013	PFV	PFV	PFV
0	EMISSÃO INICIAL	05/2003	PFV	PFV	PFV

PREFEITURA MUNICIPAL DE FORTALEZA
 SEINF - SECRETARIA MUNICIPAL DE INFRAESTRUTURA
 PROGRAMA DE TRANSPORTE URBANO DE FORTALEZA
 PROJETO DE ENGENHARIA DE VIAS URBANAS - LOTE 03
 FASE C - PROJETO EXECUTIVO
 PROJETO EXECUTIVO DA GEOMETRIA DAS VIAS URBANAS
 TÍTULO:
PLANTA E PERFIL LONGITUDINAL
 RUA SENADOR POMPEU - km 0+000 ao km 0+700
 ESCALA: AS INDICADAS | DATA: SET/2003 | CONTRATO: LOTE 3-03/2001 | DESENHO: PE-TRA-03-VI-01



Quilometragem	0+700	0+800							0+900	0+944			
Cotas do projeto	22.270	22.139	21.969	21.760	21.577	21.451	21.380	21.366	21.408	21.506	21.630	21.677	21.532
Cotas do terreno	22.243	22.091	21.902	21.719	21.555	21.438	21.372	21.349	21.384	21.455	21.572	21.703	21.850
Elementos da diretriz	0+700.000	L = 244.071 R = ∞											0+943.646
Elementos da rasante	Rv=10000 L=131.200 B=-0.215m		Rv=-7114 L=123.143 B=0.266m			L=23.380 i=0.006		Rv=2000 L=32.380 B=-0.066m		L=9.203 i=0.010			

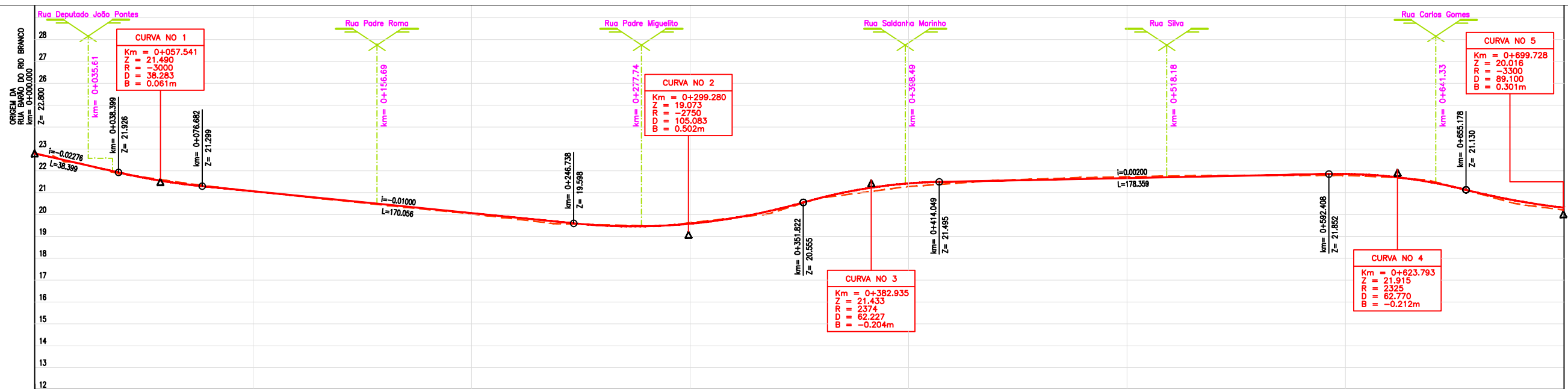
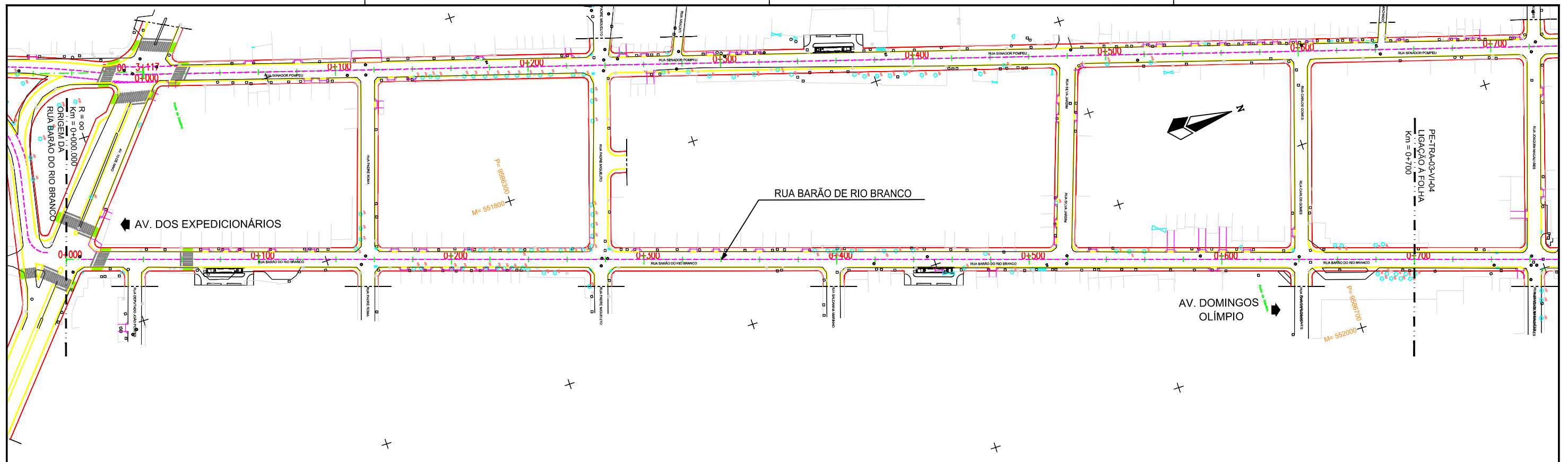
LEGENDA:
 - REBAIXAMENTO DA CALÇADA



1	REVISÃO GERAL	05/2010	PFV	PFV	PFV
0	EMISSÃO INICIAL	05/2003	PFV	PFV	PFV
Nº	DESCRIÇÃO DAS REVISÕES	DATA	ELAB.	VERIF.	APROV.

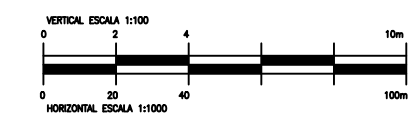


PREFEITURA MUNICIPAL DE FORTALEZA
 SEINF - SECRETARIA MUNICIPAL DE INFRAESTRUTURA
 PROGRAMA DE TRANSPORTE URBANO DE FORTALEZA
 PROJETO DE ENGENHARIA DE VIAS URBANAS - LOTE 03
 FASE C - PROJETO EXECUTIVO
 PROJETO EXECUTIVO DA GEOMETRIA DAS VIAS URBANAS
 TÍTULO:
 PLANTA E PERFIL LONGITUDINAL
 RUA SENADOR POMPEU - km 0+700 ao km 0+944.071
 ESCALA: AS INDICADAS DATA: SET.2003 CONTRATO: LOTE 3-03/2001 DESENHO: PE-TRA-03-VI-02



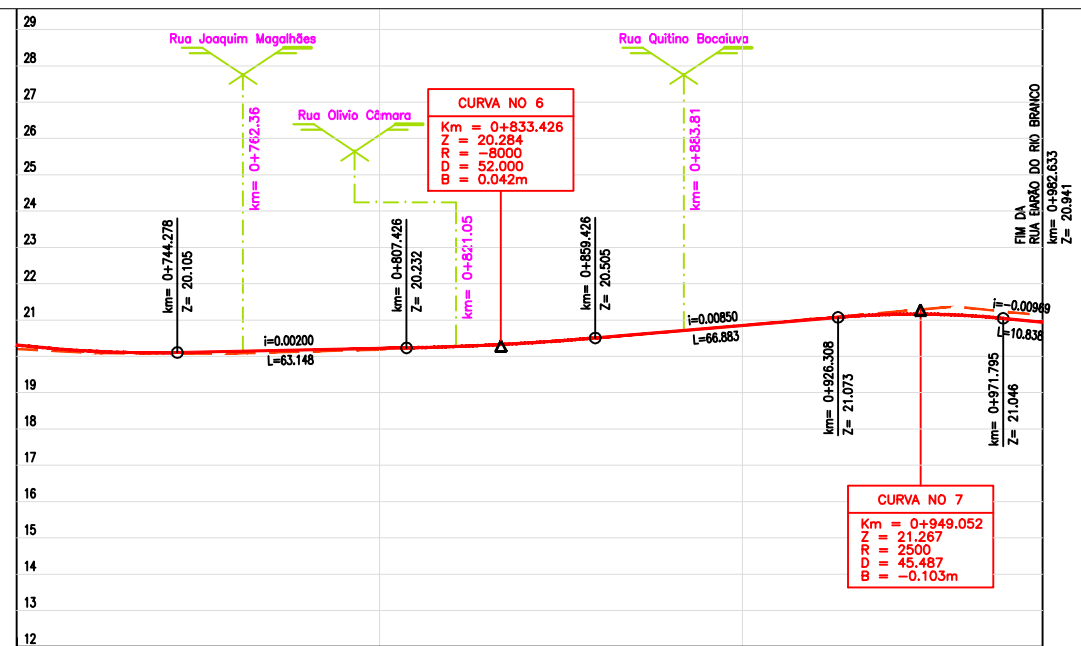
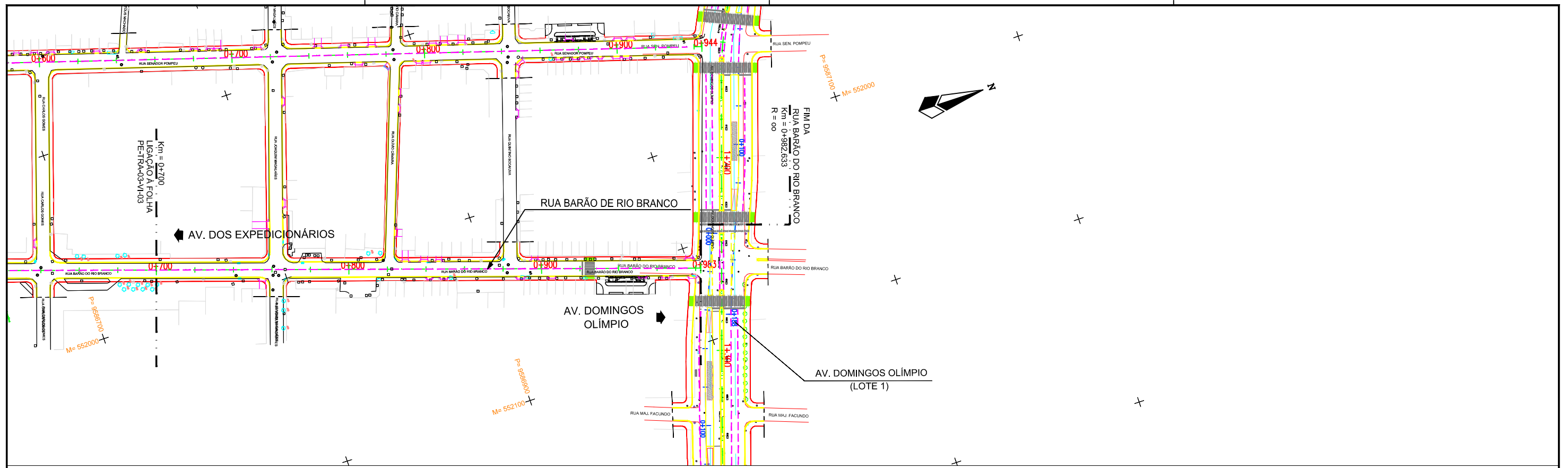
Quilometragem	0+000	0+100	0+200	0+300	0+400	0+500	0+600	0+700
Cotas do projeto	22.800	22.345	21.880	21.512	21.286	21.066	20.866	20.666
Cotas do terreno	22.695	21.845	21.566	21.291	21.286	21.069	20.847	20.666
Elementos da diretriz	L = 700,000 R = ∞							
Elementos da rasante	L=38,399 i=-0,023		Rv=-3000 L=30,283 B=0,061m		L=170,056 i=-0,010		Rv=-2750 L=105,083 B=0,502m	
					Rv=2374 L=62,227 B=-0,204m		L=178,359 i=0,002	
							Rv=2325 L=89,100 B=-0,301m	
							Rv=-3300 L=89,100 B=-0,301m	

LEGENDA:
 - REBAIXAMENTO DA CALÇADA



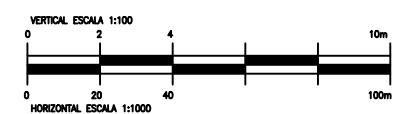
Nº	REVISÃO	DATA	ELAB.	VERIF.	APROV.
1	REVISÃO GERAL	05/2013	PFV	PFV	PFV
0	EMISSÃO INICIAL	05/2003	PFV	PFV	PFV
DESCRIÇÃO DAS REVISÕES					

PREFEITURA MUNICIPAL DE FORTALEZA
 SEINF - SECRETARIA MUNICIPAL DE INFRAESTRUTURA
 PROGRAMA DE TRANSPORTE URBANO DE FORTALEZA
 PROJETO DE ENGENHARIA DE VIAS URBANAS - LOTE 03
 FASE C - PROJETO EXECUTIVO
 PROJETO EXECUTIVO DA GEOMETRIA DAS VIAS URBANAS
 TÍTULO:
PLANTA E PERFIL LONGITUDINAL
 RUA BARÃO DE RIO BRANCO - km 0+000 ao km 0+700
 ESCALA: AS INDICADAS DATA: SET.2003 CONTRATO: LOTE 3-03/2001 DESENHO: PE-TRA-03-VI-03



Quilometragem	0+700	0+800	0+900	0+983
Cotas do projeto	20.314	20.146	20.100	20.137
Cotas do terreno	20.203	20.100	20.080	20.075
Elementos da diretriz	L = 282.633 R = ∞			
Elementos da rasante	Rv = -3300 L = 63.146 B = -0.301m	Rv = -8000 L = 52.000 B = -0.042m	Rv = 2500 L = 45.487 B = -0.103m	L = 10.857 B = 0.010m

LEGENDA:
 - REBAIXAMENTO DA CALÇADA



Nº	DESCRIÇÃO DAS REVISÕES	DATA	ELAB.	VERIF.	APROV.
1	REVISÃO GERAL	05/2013	PFV	PFV	PFV
0	EMISSÃO INICIAL	05/2003	PFV	PFV	PFV



PREFEITURA MUNICIPAL DE FORTALEZA
 SEINF - SECRETARIA MUNICIPAL DE INFRAESTRUTURA
 PROGRAMA DE TRANSPORTE URBANO DE FORTALEZA
 PROJETO DE ENGENHARIA DE VIAS URBANAS - LOTE 03
 FASE C - PROJETO EXECUTIVO
 PROJETO EXECUTIVO DA GEOMETRIA DAS VIAS URBANAS
 TÍTULO:
 PLANTA E PERFIL LONGITUDINAL
 RUA BARÃO DE RIO BRANCO - km 0+700 ao km 0+982.633
 ESCALA: AS INDICADAS | DATA: SET.2003 | CONTRATO: LOTE 3-03/2001 | DESENHO: FE-TRA-03-VI-04