

540200 544700 549200 553700 558200 562700 567200 571700

9591500

9587000

9582500

9578000

9573500

9569000



**FORTALEZA
EM MAPAS**

**Análise das Áreas Edificadas do
Município de Fortaleza pelo Tipo de
Uso.**

*OCEANO
ATLÂNTICO*

CAUCAIA

SER I

SERCEFOR

SER II

SER III






SER IV




SER V

SER VI

Legenda:

Área Edificada (m²) - Residencial

-  Até 5.375.245
-  5.375.246 a 9.646.703
-  9.646.704 a 13.918.161
-  13.918.162 a 18.189.619
-  Acima de 18.189.620

-  Fortaleza
-  Região Metropolitana
-  Ceará

MARACANAÚ

EUSÉBIO

AQUI

ANGUAPE

PACATUBA

ITAITINGA

2 0 2 4 6 8 km



**Prefeitura de
Fortaleza**

Instituto de Planejamento
de Fortaleza

Fonte: SEFIN / PMF
Ano: 2015
SRC: SIRGAS 2000 / UTM Zona 24S

Escala 1 : 90.000