






SIMBOLOGIA

-  Limite Município de Fortaleza
-  Limite Bairros
-  Quadras
-  Rios / Riachos / Canais
-  Açudes / Lagoas

Fontes: Base atualizada de Fortaleza PMF 1995 a partir da imagem de satélite 2010
 Coordenadora de Defesa Civil de Fortaleza

Organização: PLHISFor (Plano Local de Habitação de Interesse Social de Fortaleza)

Sistema de Projeção: Universal Transversa de Mercator
 Datum Horizontal: SAD-59
 Datum Vertical: Imbituba - Santa Catarina
 Origem da Quilometragem UTM: Equador e Meridiano Central - 39° W.G.
 Declinação magnética do centro da folha em 2004: 24'02,2"
 Cresce anualmente: 0,52


LEGENDA

-  ÁREA DE RISCO
-  ÁREA DE RISCO ERRADICADA
-  ÁREA DE RISCO ALVO DE PROJETO

ASSUNTO

MAPA - ÁREA DE RISCO DEFESA CIVIL - 2011

1/30.000



DATA: 04/11/2011

Plano Local de Habitação de Interesse Social de Fortaleza - PLHISFor

Prefeitura Municipal de Fortaleza - PMF
 Fundação de Desenvolvimento Habitacional de Fortaleza - HABITAFOR

