






MAPA 4

# LOCALIZAÇÃO DE BASES DE AGRICULTURA URBANA E ÁREAS RURAIS

FONTE: PLANO FORTALEZA 2040

-  MERCADO
-  AGRICULTURA
-  CORREDORES DE URBANIZAÇÃO
-  ÁREA DE PROTEÇÃO PERMANENTE (APP)
-  LAGOAS

0 2.5 5 km

ESCALA 1:85.000

PROJEÇÃO UTM 24S - DATUM: SIRGAS 2000