

PLANTA DE POPOSTA DE PARCELAMENTO - TRECHO I ZEIS BOM JARDIM

- LEGENDA**
- Limite ZEIS Bom Jardim
 - Hidrografia
 - Quadras
 - Áreas Verdes não Consolidadas
 - Áreas Verdes Consolidadas
 - Áreas de Uso Institucional
 - Lotes Privados
 - Curvas de Nível Mestras
 - Curvas de Nível Intermediárias
- LEGENDA DE RÓTULOS**
- Valor das Cotas de Nível
 - Número das Quadras

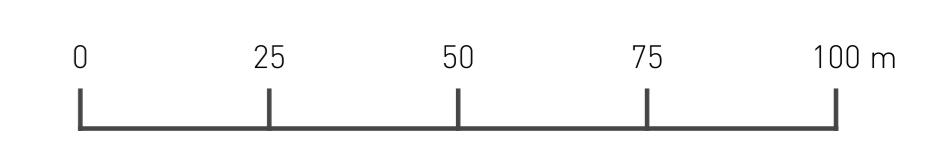
Fonte: Base atualizada da área por sobre dados da SEFIN (2016), PDPPOR (2009), PIRF-UFZ (2020).
 Elaboração: Equipe Técnica responsável pelo Plano Integrado de Regularização Fundiária da ZEIS Bom Jardim.

Sistema de Projeção: UTM ZONA 26S
 Datum Planimétrico: SRC SIRGAS 2000

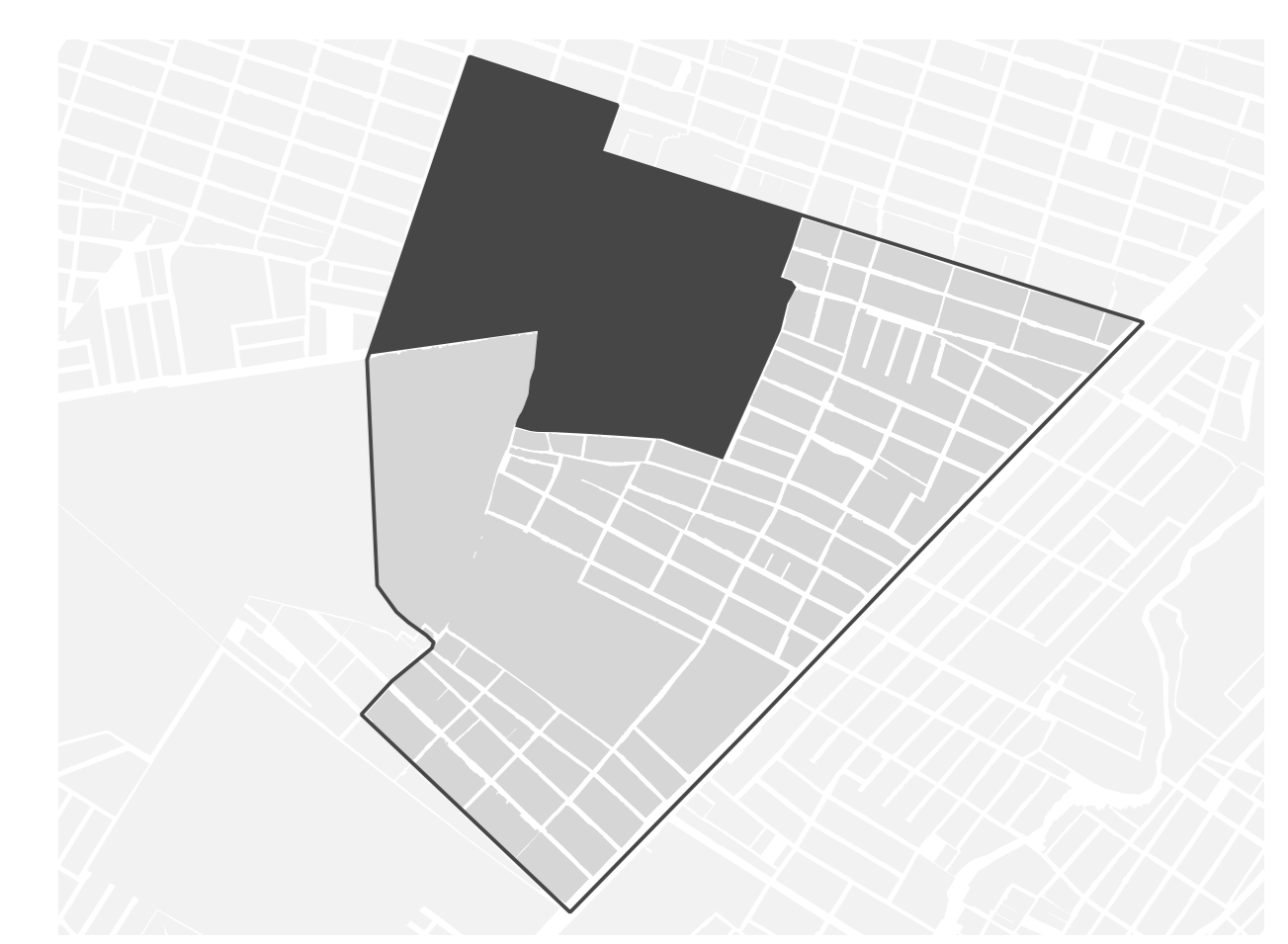
QUADRO DE ÁREAS GERAIS			QUADRO DE ÁREAS INSTITUCIONAIS			QUADRO DE ÁREAS VERDES		
ZEIS Bom Jardim	Área (m²)	%	QUADRA	ÁREA (M²)	%	QUADRA	ÁREA (M²)	%
ZEIS Bom Jardim	2.058.374,54	100,00	QUADRA	1.074,36	52,23	QUADRA	1.074,36	52,23
Área Institucional	26.341,20	1,27	QUADRA	1.074,36	52,23	QUADRA	1.074,36	52,23
Área Verde	89.251,61	4,34	QUADRA	1.074,36	52,23	QUADRA	1.074,36	52,23
Área de Lotes	1.475.342,73	71,97	QUADRA	1.074,36	52,23	QUADRA	1.074,36	52,23

QUADRO DE QUADRAS									
QUADRA	ÁREA (M²)	QUADRA	ÁREA (M²)	QUADRA	ÁREA (M²)	QUADRA	ÁREA (M²)	QUADRA	ÁREA (M²)
1	8278	22	2923	48	10071	93	10491	155	6727
2	4329	25	4578	71	32925	84	8978	158	849
3	3340	26	1289	73	7828	95	11384	159	677
4	1372	32	2661	74	13888	97	22084	160	1477
5	3923	33	485	75	1376	98	6922	166	46
6	2026	34	2404	76	5391	99	10408	167	1335
7	2688	35	1754	77	4241	100	11500	168	1367
10	11579	42	4305	78	2613	101	2640	170	2739
11	12944	44	809	79	13977	103	4829	177	1381
13	12427	45	1318	80	1158	104	2641	178	1530
14	13054	46	2726	82	3480	106	12859	186	2875
15	2610	47	1346	83	3131	122	1025	187	2035
16	13265	48	435	84	2400	123	2185	207	28458
17	5697	49	330	86	3538	125	440	233	2242
18	2722	52	514	87	2947	129	1476	237	851
19	3022	54	972	88	15982	133	2541		
20	2656	57	11016	89	2836	135	943		
21	1534	65	2559	90	12165	147	1920		

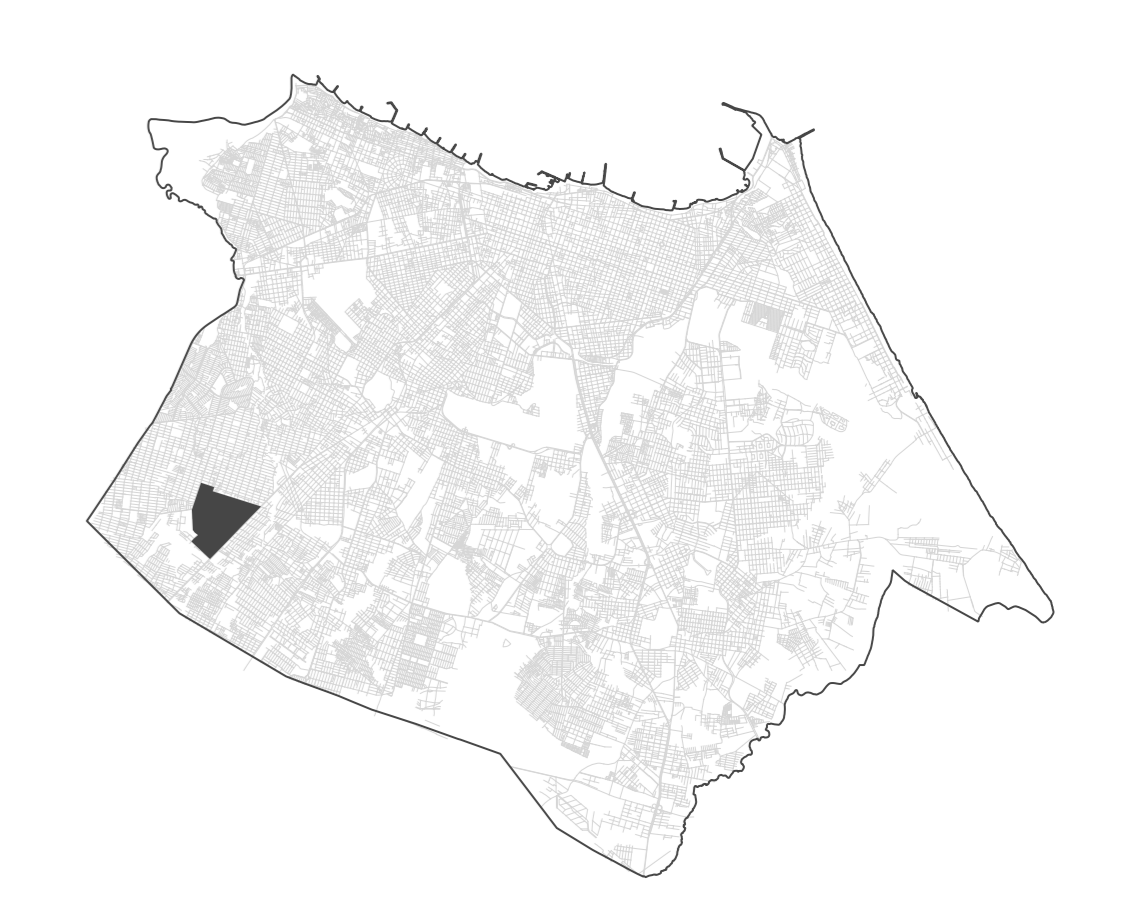
ESCALA
1 : 1.000



TRECHO DA ZEIS:



LOCALIZAÇÃO EM FORTALEZA



REALIZAÇÃO:



PLANTA DE POPOSTA DE PARCELAMENTO - TRECHO IV ZEIS BOM JARDIM

LEGENDA

- Limite ZEIS Bom Jardim
- Hidrografia
- Quadras
- Áreas Verdes não Consolidadas
- Áreas Verdes Consolidadas
- Áreas de Uso Institucional
- Lotes Privados
- Curvas de Nível Mestras
- Curvas de Nível Intermediárias

LEGENDA DE RÓTULOS

- Valor das Cotas de Nível
- Número das Quadras

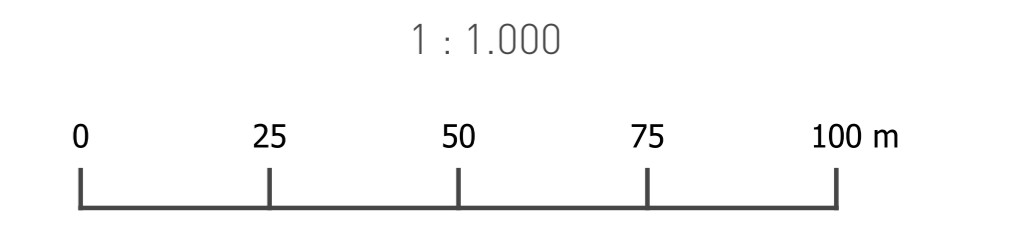
Fonte: Base atualizada da área por sobre dados da SEFIN (2016); POPFOR (2009); PIRF-UFC (2020).
 Elaboração: Equipe Técnica responsável pelo Plano Integrado de Regularização Fundiária da ZEIS Bom Jardim.
 Sistema de Projeção: UTM ZONA 24S
 Datum Planimétrico: SRC SIRGAS 2000

QUADRO DE ÁREAS GERAL	
ZEIS Bom Jardim	2.258.376,54
Área Institucional	26.241,22
Área Verde	89.251,61
Sistema Viário	407.541,54
Área de Lotes	1.478.342,17

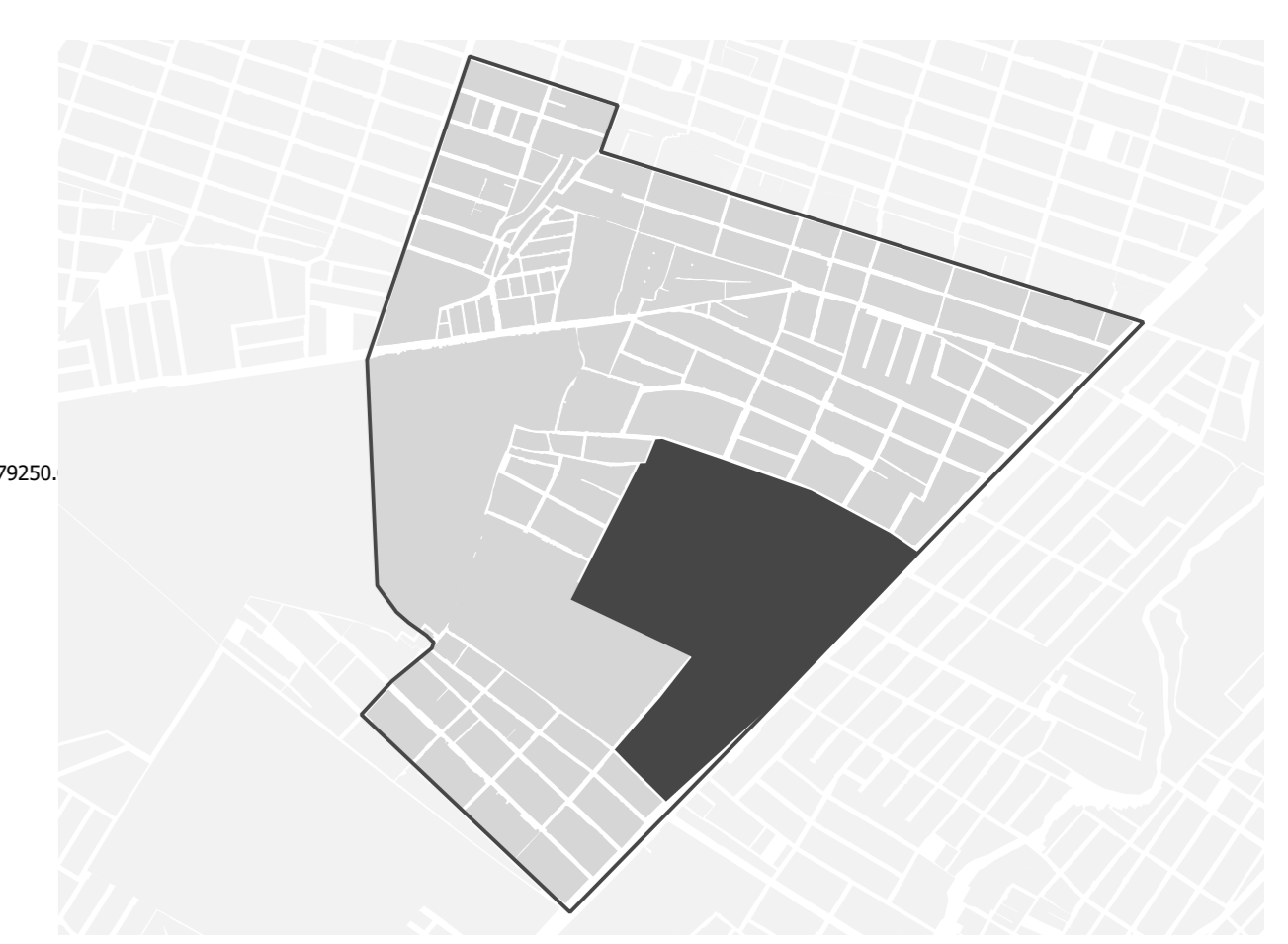
QUADRO DE ÁREAS INSTITUCIONAIS	
QUADRA	ÁREA (M²)
211	1.259,94
196	36
431	431,18

QUADRO DE QUADRAS							
QUADRA	ÁREA (M²)	QUADRA	ÁREA (M²)	QUADRA	ÁREA (M²)	QUADRA	ÁREA (M²)
29	7431	126	11741	175	8742	196	4584
30	10480	156	10381	176	8290	195	4719
38	11639	162	5981	179	10339	203	7018
41	4274	172	11009	190	8372	204	5980
102	2465	173	8418	193	6623	205	13424

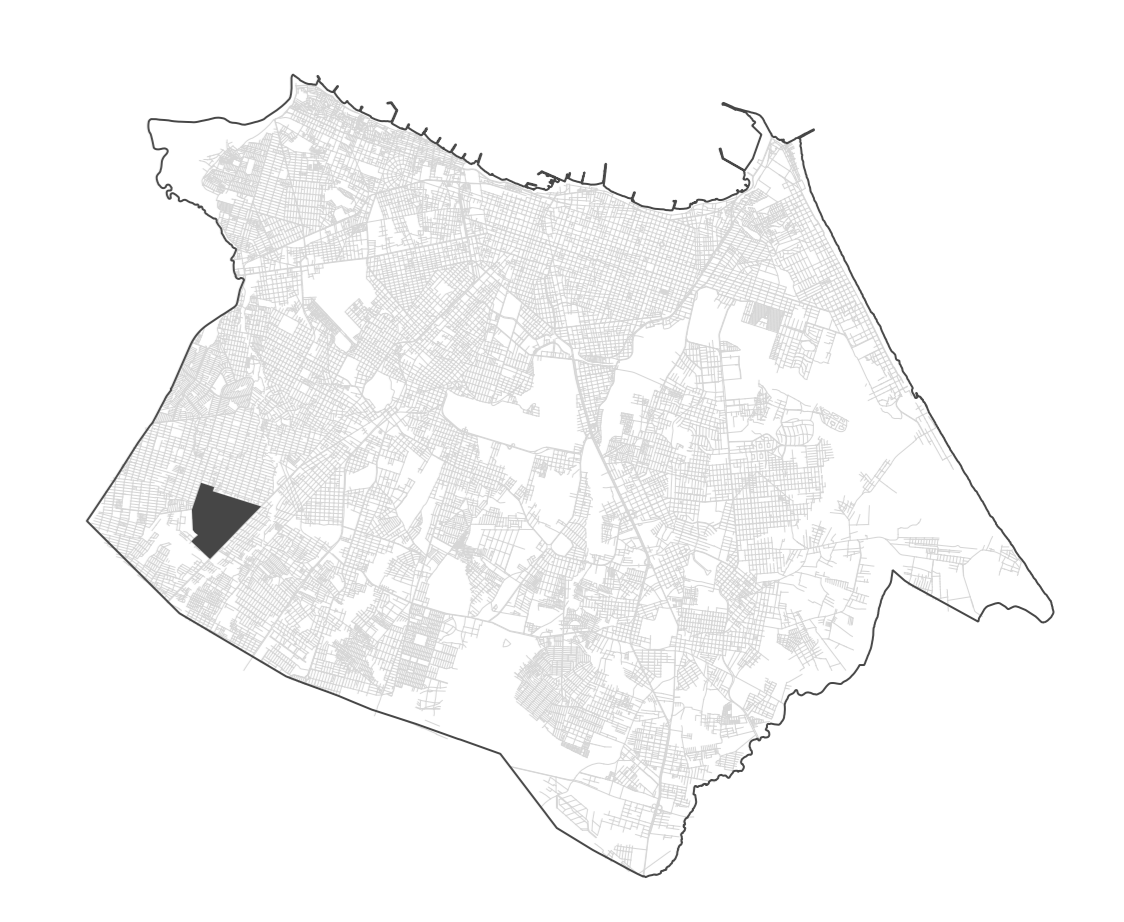
ESCALA



TRECHO DA ZEIS:



LOCALIZAÇÃO EM FORTALEZA



REALIZAÇÃO:



PLANTA DE POPOSTA DE PARCELAMENTO - TRECHO V ZEIS BOM JARDIM

LEGENDA

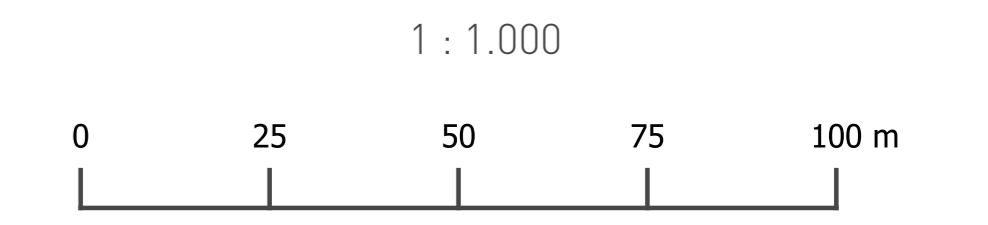
- Limite ZEIS Bom Jardim
 - Hidrografia
 - Quadras
 - Áreas Verdes não Consolidadas
 - Áreas Verdes Consolidadas
 - Áreas de Uso Institucional
 - Lotes Privados
 - Curvas de Nível Mestras
 - Curvas de Nível Intermediárias
-
- ## LEGENDA DE RÓTULOS
- Valor das Cotas de Nível
 - Número das Quadras

Fonte: Base atualizada da área por sobre dados da SEFIN (2016); PDPPOR (2009); PIRF-UFC (2020).
 Elaboração: Equipe Técnica responsável pelo Plano Integrado de Regularização Fundiária da ZEIS Bom Jardim.
 Sistema de Projeção: UTM ZONA 24S
 Datum Planimétrico: SRC SIRGAS 2000

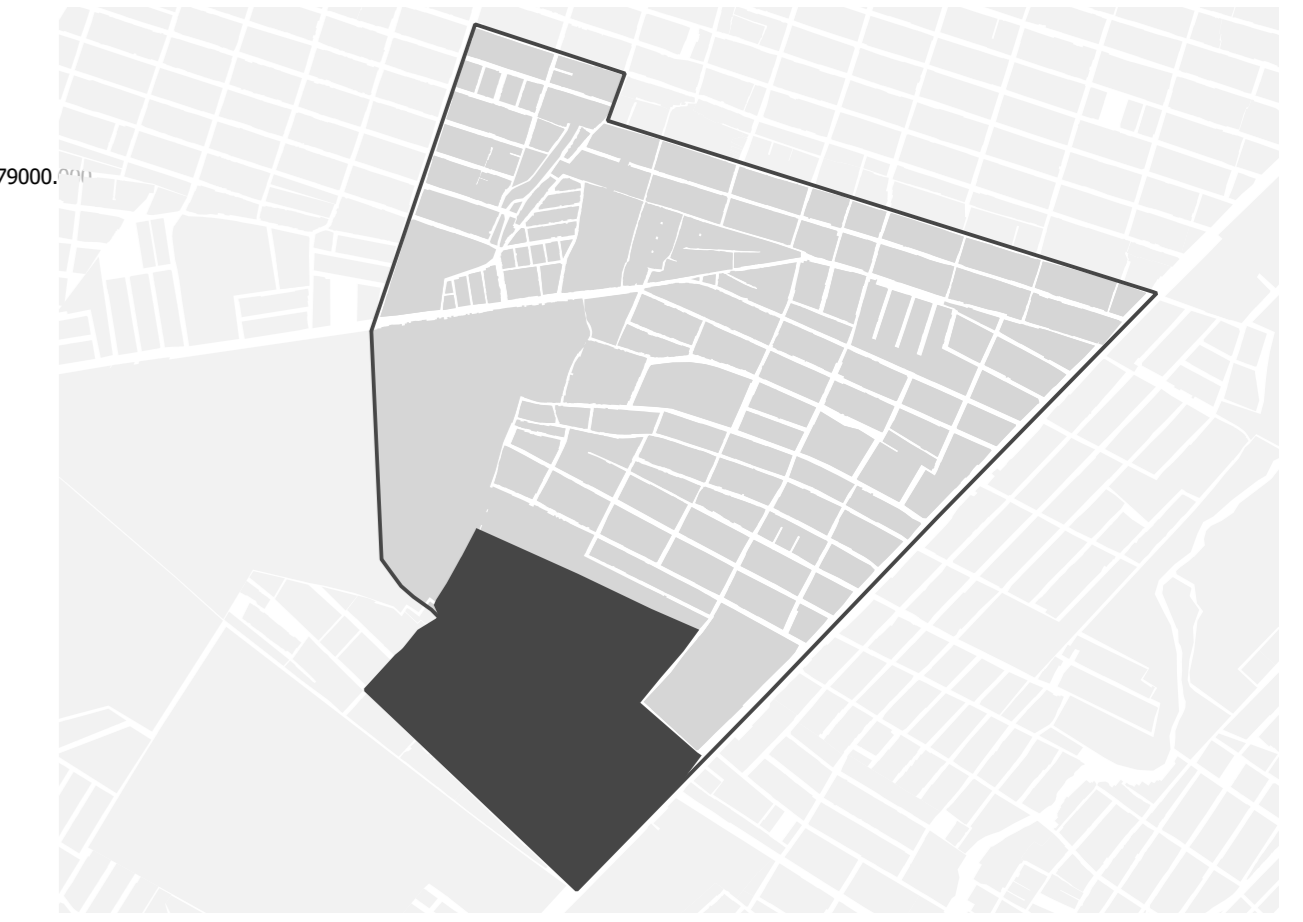
QUADRO DE ÁREAS GERAL			QUADRO DE ÁREAS INSTITUCIONAIS			QUADRO DE ÁREAS VERDES		
ZEIS Bom Jardim	ÁREA (m²)	%	QUADRA	LOTE	ÁREA (m²)	QUADRA	LOTE	ÁREA (m²)
Área Institucional	26.342,22	1,27	110	1	5444,21	209	53	8774,19
Área Verde	89.253,41	4,34	110	3	533,9	199	154	18490,09
Área de Lotes	1.475.342,17	71,47						

QUADRO DE QUADRAS							
QUADRA	ÁREA (m²)	QUADRA	ÁREA (m²)	QUADRA	ÁREA (m²)	QUADRA	ÁREA (m²)
8	2231	63	13795	113	1925	129	2699
17	227	66	632	115	11524	130	7611
12	2864	81	1465	116	11149	131	7938
23	12730	91	2455	117	10586	136	8291
24	1140	105	935	118	882	137	13247
27	1323	107	2625	119	1091	138	2144
37	1792	108	1204	120	2097	139	4984
39	1030	109	1192	124	13063	140	8516
40	1938	110	8778	126	4541	141	1213
40	1483	111	2241	127	19503	142	5391
41	1239	112	4310	128	3163	143	1995

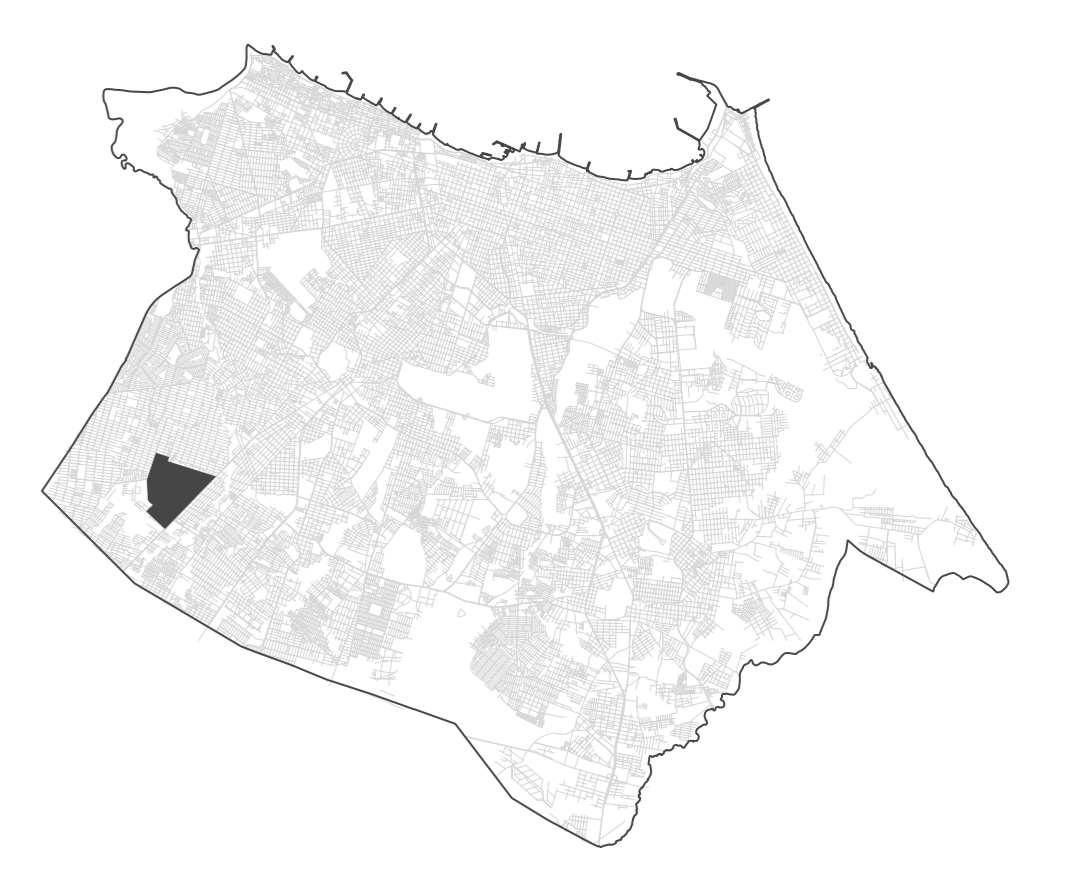
ESCALA



TRECHO DA ZEIS:



LOCALIZAÇÃO EM FORTALEZA



REALIZAÇÃO:

