








SIMBOLOGIA

-  Limite Município de Fortaleza
-  Limite Bairros
-  Quadras
-  Rios / Riachos / Canais
-  Açudes / Lagoas

Fontes: Base Atualizada de Fortaleza PMF 1985 a partir da imagem de satélite 2010
 Organização: PLHISFor (Plano Local de Habitação de Interesse Social de Fortaleza)
 Sistema de Projeção: Universal Transversa de Mercator
 Datum Horizontal: SAD-69
 Datum Vertical: Imbituba - Santa Catarina
 Origem da Quilometragem: UTM: Equador e Meridiano Central - 39° W Gr.
 Declinação magnética do centro da folha em 2004: 24°02,2'
 Cresce anualmente: 0,52"

LEGENDA

-  **RAIO DE ABRANGÊNCIA - EQUIPAMENTOS DE SAÚDE**
-  **RAIO DE ABRANGÊNCIA - EQUIPAMENTOS DE SAÚDE**

ASSUNTO

MAPA - ÁREA DE ABRANGÊNCIA - EQUIPAMENTOS DE SAÚDE

1/30.000

DATA: 03/02/2012

Plano Local de Habitação de Interesse Social de Fortaleza - PLHISFor

Prefeitura Municipal de Fortaleza - PMF
 Fundação de Desenvolvimento Habitacional de Fortaleza - HABITAFOR

