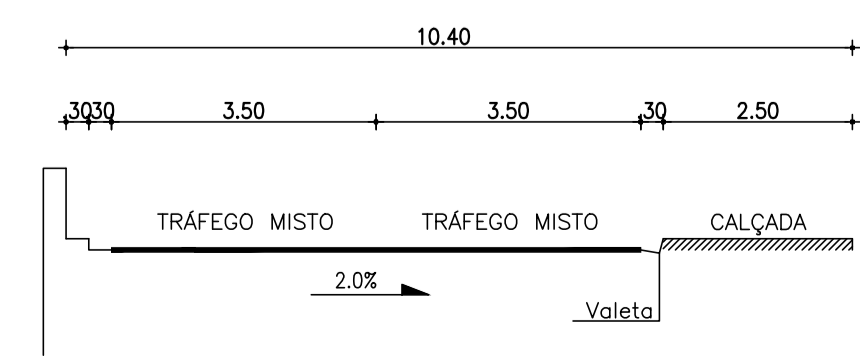


COORDENADAS DE PONTOS NOTÁVEIS		
Nº	M	P
BORDO L3-1		
1	548165.668	9582670.153
2	548185.413	9582679.848
3	548202.549	9582689.331
4	548215.159	9582697.142
5	548238.887	9582716.953
6	548272.653	9582754.383
7	548317.851	9582753.641
AV. GODOFREDO MACIEL		
8	548562.097	9582652.760
9	548545.183	9582649.284
10	548483.246	9582598.349
11	548474.249	9582588.888
RUA INTERMÉDIA DO TERMINAL		
12	548525.146	9582697.184
13	548439.249	9582629.150
RAIOS DE CURVATURA (Centros)		
14	548226.473	9582821.783
15	548255.788	9582865.633
16	548338.861	9582946.532
17	548394.316	9582925.366
18	548497.568	9582586.175

**SEÇÃO TRANSVERSAL DO BORDO L3-1**

Esc. 1:100

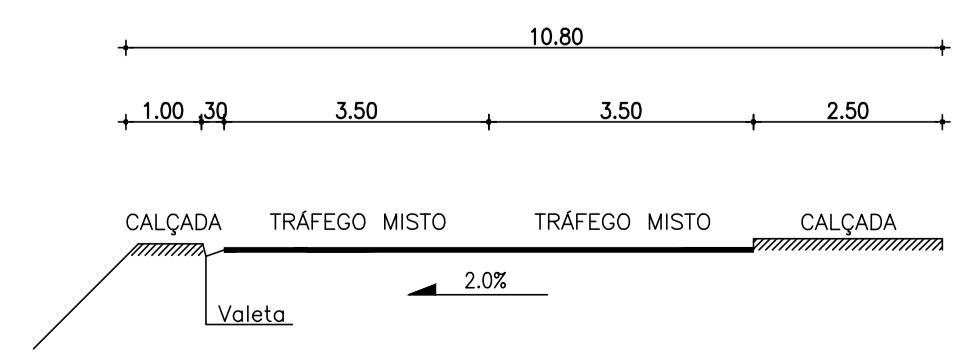
SEÇÃO A - A'



**SEÇÃO TRANSVERSAL DA RUA DE ACESSO AO TERMINAL**

Esc. 1:100

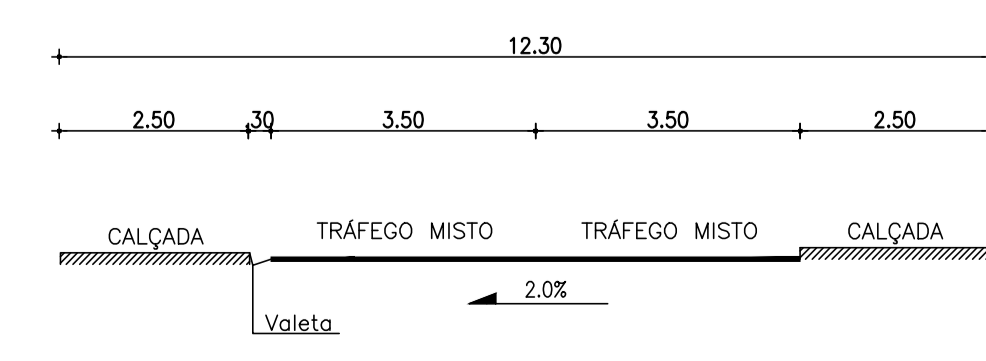
SEÇÃO B - B'



**SEÇÃO TRANSVERSAL DO PROLONGAMENTO DA AV. GODOFREDO MACIEL**

Esc. 1:100

SEÇÃO C - C'




NOTA: DESENHO SOBRE BASE CARTOGRÁFICA FORNECIDA PELA PREFEITURA.

**LEGENDA:**

- REBAIXAMENTO DA CALÇADA
- TRAÇADO DO LOTE 2
- CICLOVIAS
- CENTRO DOS RAIOS DE CURVATURA

Nº	DESCRIÇÃO DAS REVISÕES	DATA	DEG.	VENF.	APROV.
1	REVISÃO GERAL	SET/2013	PMF	PMF	PMF
0	EMIÇÃO INICIAL	SET/2003	PMF	PMF	PMF



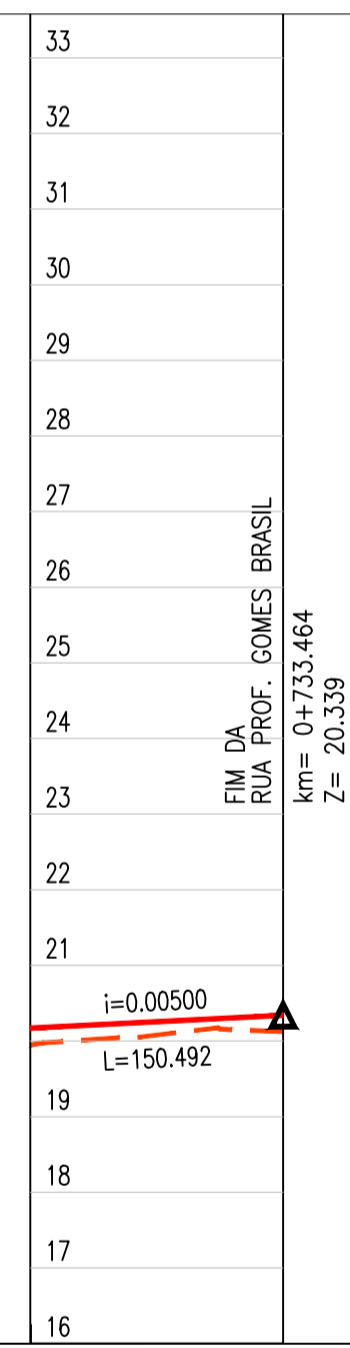
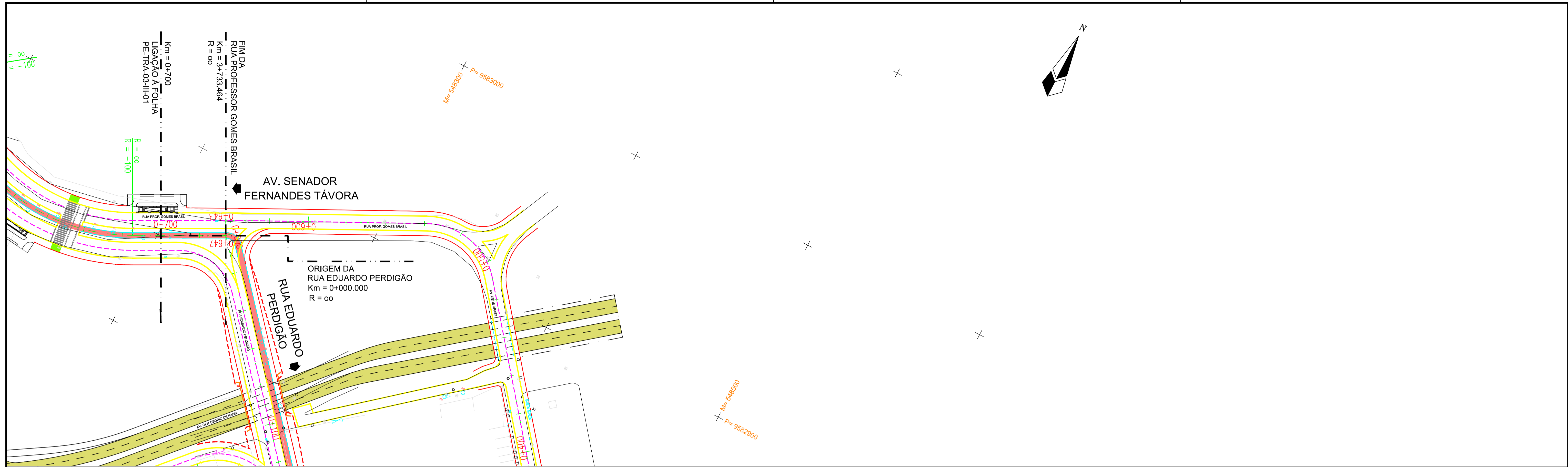
**PREFEITURA MUNICIPAL DE FORTALEZA**  
SEINF - SECRETARIA MUNICIPAL DE INFRAESTRUTURA  
PROGRAMA DE TRANSPORTE URBANO DE FORTALEZA

PROJETO DE ENGENHARIA DE VIAS URBANAS - LOTE 03  
FASE C - PROJETO EXECUTIVO

PROJETO EXECUTIVO DA GEOMETRIA DAS VIAS URBANAS

TÍTULO:  
**PLANTA GERAL**  
RUA PROF. GOMES BRASIL x AV. DEDÉ BRASIL / RUA EDUARDO PERDIGÃO

ESCALA: AS INDICADAS    DATA: SET/2003    CONTRATO: LOTE 3-03/2001    DESENHO: PE-INT-03-III-01

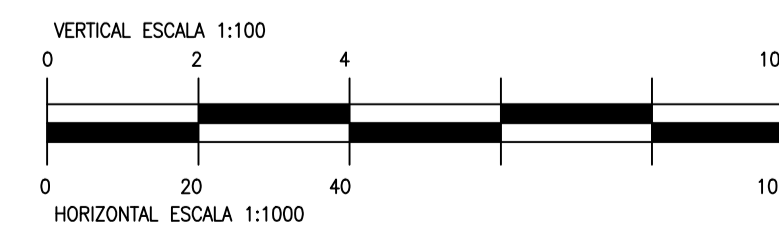


Quilometragem	0+700	0+733
Cotas do projeto	20.172	20.272
Cotas do terreno	19.945	20.117
Elementos da diretriz	$L = 33.464$ $R = \infty$	
Elementos da rasante	$L = 33.464$ $i = 0.005$	


Quilometragem	0+700	0+733
Cotas do projeto	20.172	20.272
Cotas do terreno	19.945	20.117
Elementos da diretriz	$L = 33.464$ $R = \infty$	
Elementos da rasante	$L = 33.464$ $i = 0.005$	

NOTA:  
 PORMENORES DO CRUZAMENTO DA RUA PROF. GOMES BRASIL COM  
 AV. DEDÉ BRASIL E RUA EDUARDO PERDIGÃO VER DESENHO N° PE-INT-03-III-01

- LEGENDA:**
- REBAIXAMENTO DA CALÇADA
  - PROJETO DO LOTE 2
  - CICLOVIAS



N°	DESCRIÇÃO DAS REVISÕES	DATA	EXC.	VERIF.	APROV.
1	REVISÃO GERAL	SET/2013	PMF	PMF	PMF
0	EMISSÃO INICIAL	SET/2003	PMF	PMF	PMF



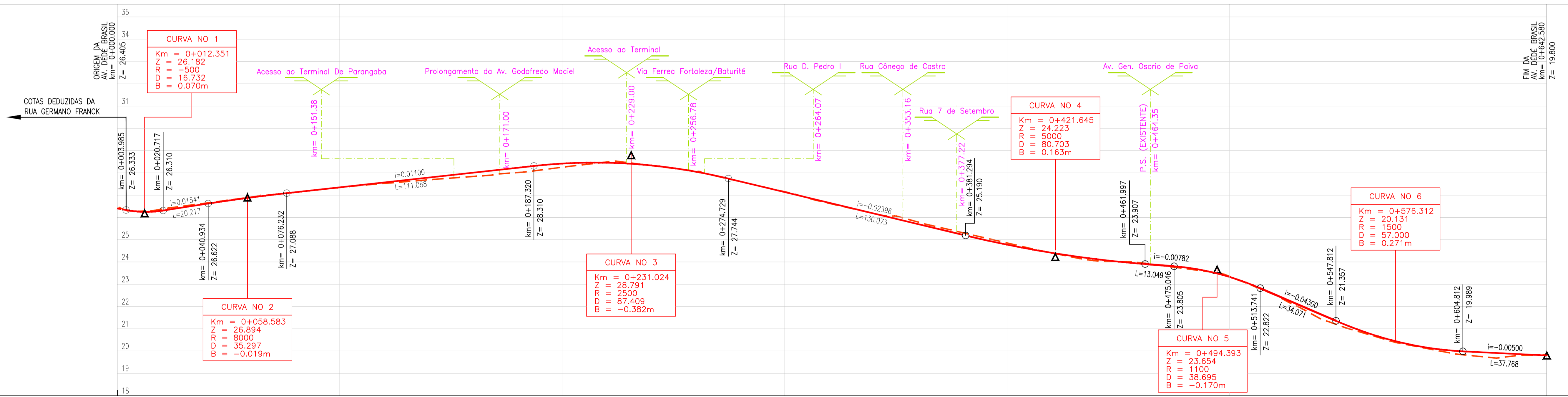
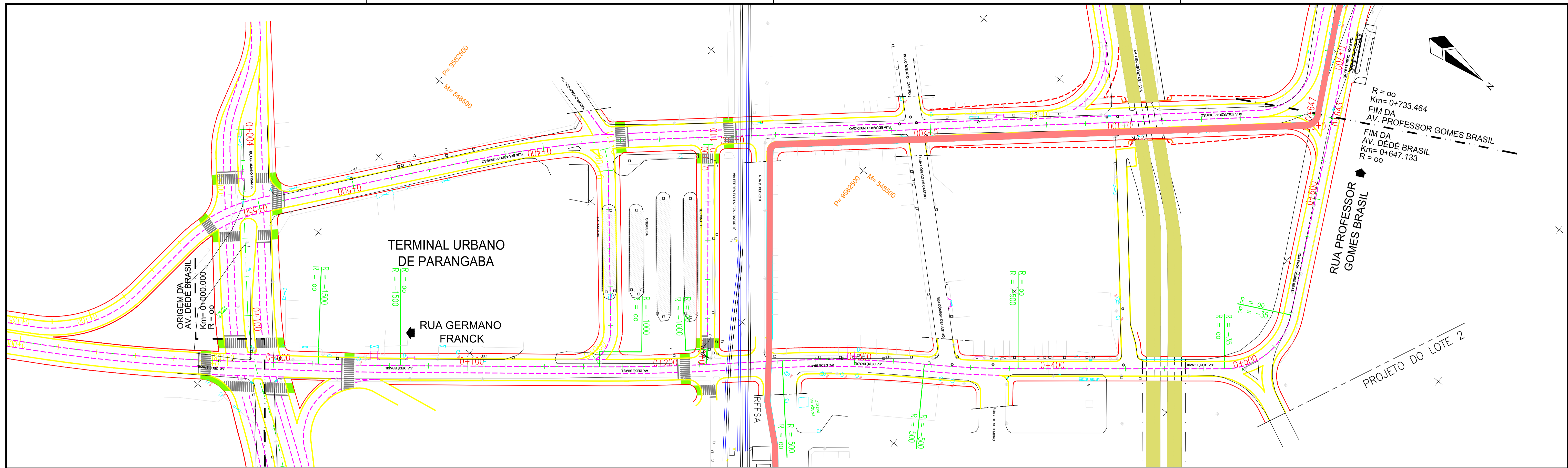
**PREFEITURA MUNICIPAL DE FORTALEZA**  
 SEINF - SECRETARIA MUNICIPAL DE INFRAESTRUTURA  
 PROGRAMA DE TRANSPORTE URBANO DE FORTALEZA

PROJETO DE ENGENHARIA DE VIAS URBANAS - LOTE 03  
 FASE C - PROJETO EXECUTIVO

PROJETO EXECUTIVO DA GEOMETRIA DAS VIAS URBANAS

TÍTULO:  
**PLANTA E PERFIL LONGITUDINAL**  
 RUA PROF. GOMES BRASIL - km 0+700 ao km 0+733.464

ESCALA: AS INDICADAS | DATA: SET./2003 | CONTRATO: LOTE 3-03/2001 | DESENHO: PE-TRA-03-III-02




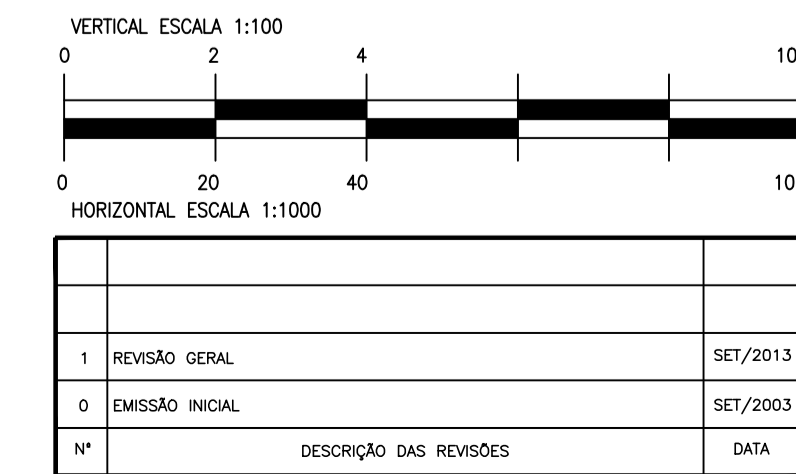
Quilometragem	0+000	0+100	0+200	0+300	0+400	0+500	0+600	0+643																																																			
Cotas do projeto	26.405	26.300	26.608	26.893	27.130	27.350	27.570	27.790	28.010	28.230	28.418	28.456	28.335	28.053	27.617	27.138	26.659	26.179	25.700	25.221	24.777	24.412	24.128	23.923	23.755	23.327	22.553	21.693	20.882	20.318	19.989	19.813	19.800																										
Cotas do terreno	26.464	26.390	26.662	26.927	27.147	27.356	27.570	27.750	27.853	28.010	28.029	28.230	28.270	28.418	28.557	28.456	28.328	28.335	28.083	28.053	27.613	27.617	27.146	27.138	26.625	26.659	26.171	26.179	25.780	25.700	25.288	25.221	24.750	24.777	24.402	24.412	24.054	24.128	24.019	23.923	23.702	23.755	23.329	23.327	22.511	22.553	21.460	21.693	20.820	20.882	20.277	20.318	19.892	20.021	19.718	19.913	19.829	19.813	19.800
Elementos da diretriz	L = 182.053 R = ∞		L = 85.150 R = ∞		L = 73.454 R = 500		L = 48.410 R = -500		L = 106.531 R = ∞		L = 48.260 R = -35		L = 98.722 R = ∞		L = 37.768 R = ∞																																												
Elementos da rasante	Rv=500 L=16.732 i=0.015 B=0.070m		Rv=8000 L=35.297 B=-0.019m		L=111.088 i=0.011		Rv=2500 L=87.409 B=-0.382m		L=106.565 i=-0.024		Rv=5000 L=80.703 B=0.163m		L=11.049 i=-0.008		Rv=1100 L=38.695 B=-0.170m		L=34.071 i=-0.043		Rv=1500 L=57.000 B=0.271m		L=32.787 i=-0.005																																						

NOTA:

- PORMENORES DO CRUZAMENTO DA RUA PROF. GOMES BRASIL COM AV. DEDÉ BRASIL E RUA EDUARDO PERDIÇÃO VER DESENHO N° PE-INT-03-III-01
- PORMENORES DO CRUZAMENTO DAS RUAS DEDÉ BRASIL E EDUARDO PERDIÇÃO COM A AV. GERMANO FRANCK VER DESENHO N° PE-INT-03-III-03

LEGENDA:

- REBAIXAMENTO DA CALÇADA
- PROJETO DO LOTE 2
- CICLOVIA



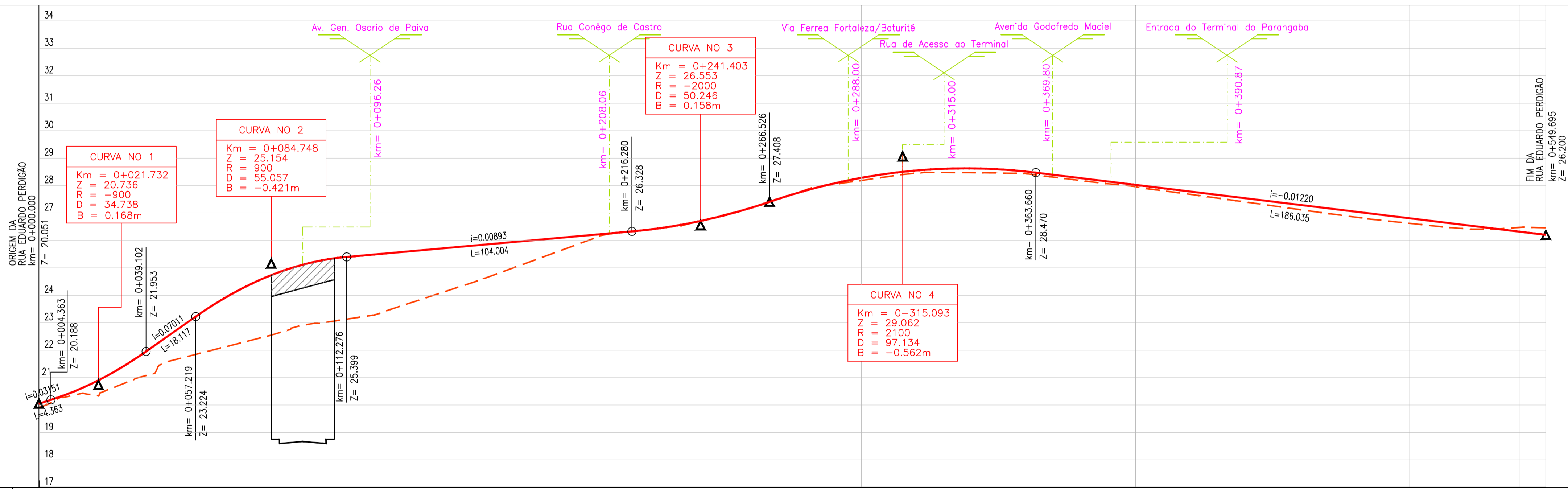
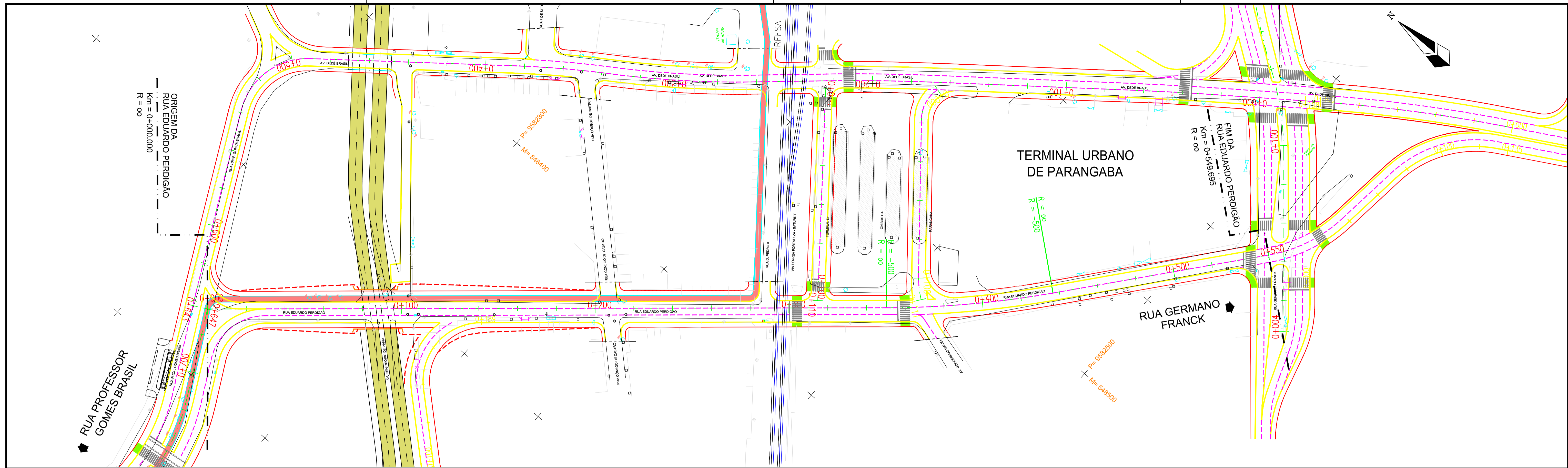
**PREFEITURA MUNICIPAL DE FORTALEZA**  
SEINF - SECRETARIA MUNICIPAL DE INFRAESTRUTURA  
PROGRAMA DE TRANSPORTE URBANO DE FORTALEZA

PROJETO DE ENGENHARIA DE VIAS URBANAS - LOTE 03  
FASE C - PROJETO EXECUTIVO

PROJETO EXECUTIVO DA GEOMETRIA DAS VIAS URBANAS

TÍTULO:  
**PLANTA E PERFIL LONGITUDINAL**  
AV. DEDÉ BRASIL - km 0+000 ao km 0+647.133

ESCALA: AS INDICADAS | DATA: SET./2003 | CONTRATO: LOTE 3-03/2001 | DESENHO: PE-TRA-03-III-03




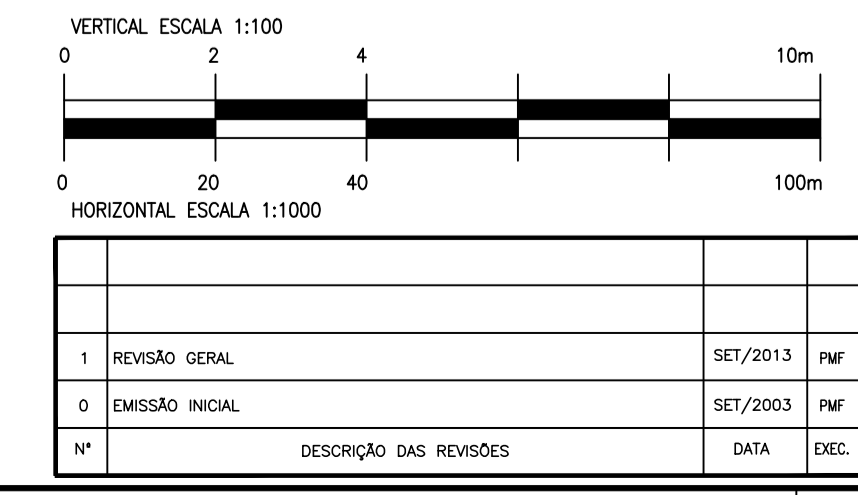
Quilometragem	0+000	0+100	0+200	0+300	0+400	0+500	0+550
Cotas do projeto	20.051	20.817	22.016	23.414	24.532	25.206	26.200
Cotas do terreno	19.918	20.370	21.100	21.917	22.427	22.974	23.459
Elementos da diretriz	L = 350.283		L = 86.422		L = 112.990		
Elementos da rasante	Rv=900, L=34.738, B=0.168m		Rv=900, L=55.057, B=-0.421m		Rv=2100, L=186.035, B=-0.012		

NOTA:

- PORMENORES DO CRUZAMENTO DA RUA PROF. GOMES BRASIL COM AV. DEDÉ BRASILE E RUA EDUARDO PERDIGÃO VER DESENHO N° PE-INT-03-III-01
- PORMENORES DO CRUZAMENTO DAS RUAS DEDÉ BRASILE E EDUARDO PERDIGÃO COM A AV. GERMANO FRANCK VER DESENHO N° PE-INT-03-III-03

**LEGENDA:**

- REBAIXAMENTO DA CALÇADA
- PROJETO DO LOTE 2
- CICLOVIA



**PREFEITURA MUNICIPAL DE FORTALEZA**  
 SEINF - SECRETARIA MUNICIPAL DE INFRAESTRUTURA  
 PROGRAMA DE TRANSPORTE URBANO DE FORTALEZA

PROJETO DE ENGENHARIA DE VIAS URBANAS - LOTE 03  
 FASE C - PROJETO EXECUTIVO

PROJETO EXECUTIVO DA GEOMETRIA DAS VIAS URBANAS

TÍTULO:  
**PLANTA E PERFIL LONGITUDINAL**  
 RUA EDUARDO PERDIGÃO - km 0+000 ao km 0+549.695

ESCALA: AS INDICADAS | DATA: SET/2003 | CONTRATO: LOTE 3-03/2001 | DESENHO: PE-TRA-03-III-04