






### SIMBOLOGIA



-  Limite Município de Fortaleza
-  Limite Bairros
-  Quadras
-  Rios / Riachos / Canais
-  Açudes / Lagoas

Fontes: PLHISFor (Plano Local de Habitação de Interesse Social de Fortaleza)

Organização: PLHISFor (Plano Local de Habitação de Interesse Social de Fortaleza)

Sistema de Projeção: Universal Transversa de Mercator  
 Datum Horizontal: SAD-69  
 Datum Vertical: Imbituba - Santa Catarina  
 Origem da Quilometragem UTM: Equador e Meridiano Central - 39° W.Gr.  
 Declinação magnética do centro da folha em 2004: 24°02,2'  
 Cresce anualmente: 0,52"


### LEGENDA

-  FAVELA PARCIALMENTE EM FAIXA DE PRAIA
-  FAVELA TOTALMENTE EM FAIXA DE PRAIA

### ASSUNTO

MAPA - ASSENTAMENTOS EM FAIXA DE PRAIA - 2012

1/30.000



DATA: 06/01/2012

Plano Local de Habitação de Interesse Social de Fortaleza - PLHISFor

Prefeitura Municipal de Fortaleza - PMF  
 Fundação de Desenvolvimento Habitacional de Fortaleza - HABITAFOR

