

HOSPITAL REGIONAL DE IPU

LOTEAMENTO JOSE EVANGELISTA

PATRONATO SOUSA CARVALHO

IGREJA NOSSA DAS GRAÇAS

CASA DE SAUDE

MATERINIDADE DRA. FRANCISCA ARAUJO

CENTRO DE SAUDE

SC. DEP. JUR. LIC. AGUIAR

COLLEGIO IPUENSE

RADIO IRACEMA

PRACA HELMIRA SOUZA

POSTO DE GASOLINA

BPM

MERCADO

BANCO DO BRASIL

PRACA IRACEMA

TELEMAR

PRACA PEDRES CESAR TAVARES

ESCOLA ANTON BRAGA

CARTORIO

LIBERALINO

CEF

CORREIOS

GRÊMIO REGR.

GALDAS DOS FERRETES

IGREJA NOSSA SENHORA DO DESERTO

PRACA SAO SEBASTIAO

GUARANA TAKTAN

GUARANA WOLGA

GUARANA WOLGA

RUA JOSE OSCAR COELHO

RUA MANOEL VICTOR

RUA DR. APOLONIO

RUA MANOEL

RUA MANOEL

RUA MANOEL

RUA MANOEL

RUA MANOEL

RUA MANOEL

RUA MANOEL

RUA MANOEL

RUA MANOEL

RUA MANOEL

RUA MANOEL

BRAGA ANTONIO MANOEL

PRACA SAO SEBASTIAO

PRACA SAO SEBASTIAO

PRACA SAO SEBASTIAO

PRACA SAO SEBASTIAO

PRACA SAO SEBASTIAO

PRACA SAO SEBASTIAO

PRACA SAO SEBASTIAO

PRACA SAO SEBASTIAO

PRACA SAO SEBASTIAO

PRACA SAO SEBASTIAO

PRACA SAO SEBASTIAO

PRACA SAO SEBASTIAO

PRACA SAO SEBASTIAO

PRACA SAO SEBASTIAO

PRACA SAO SEBASTIAO

PRACA SAO SEBASTIAO

PRACA SAO SEBASTIAO

ESCOLA MONS. GONCALO LIMA

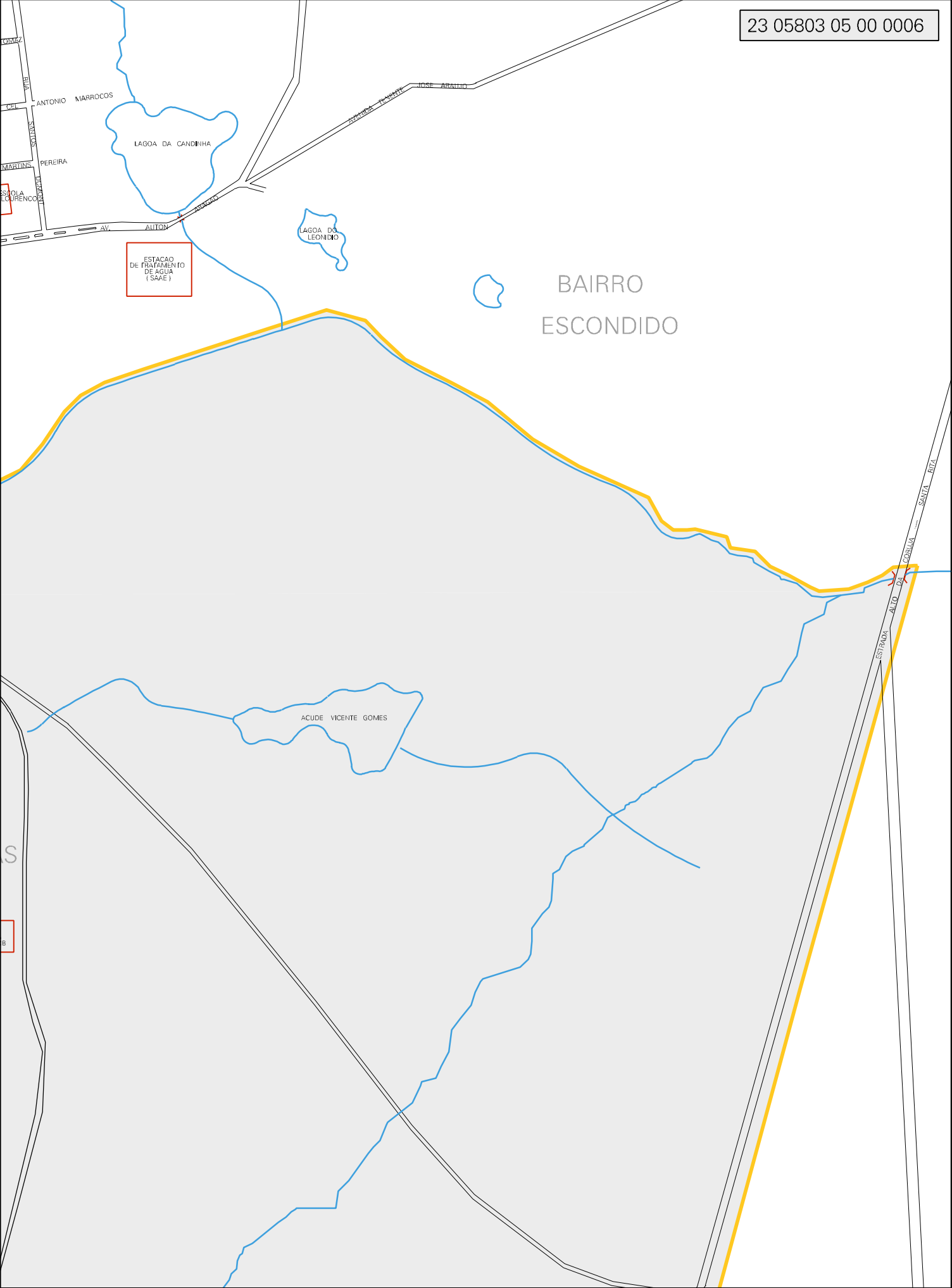
RUA PADRE ANGELUM

CEMITERIO

CHURRASCARIA DO IPU

BAIRRO PEDRINHA

AREA PROTEGIDA



BAIRRO
ESCONDIDO

ESTACAO
DE TRATAMENTO
DE AGUA
(SAAE)

LAGOA DO
LEONIDO

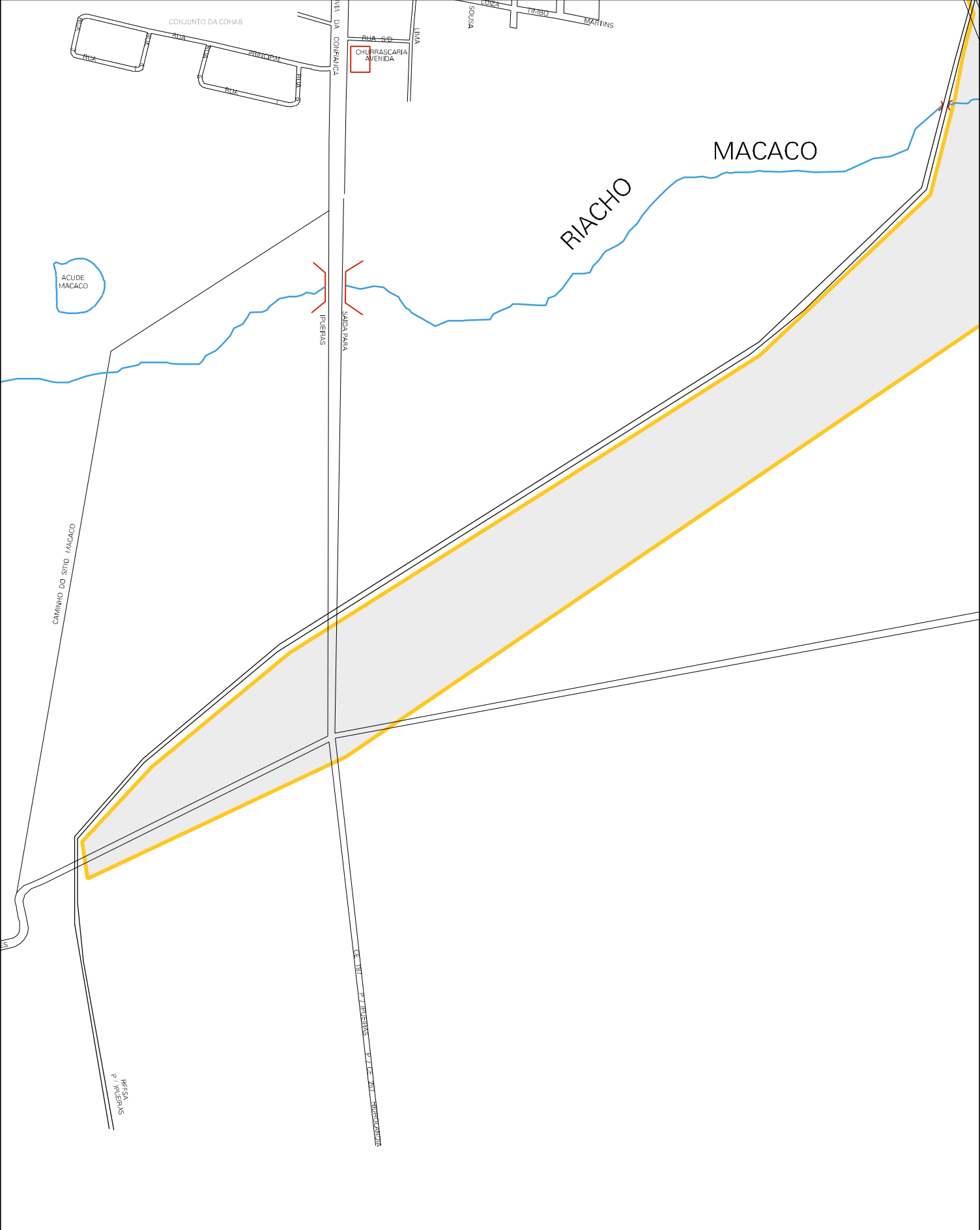
LAGOA DA CANDINHA

ACUDE VICENTE GOMES


AV. ESTADUA ALTO DA COBILIA
AV. SANTA RITA

S

B



MUNICIPIO: 05803 - IPU
DISTRITO: 05 - IPU
SUBDISTRITO: 00
SETOR: 0006 SITUACAO: 10



ESTADO DO CEARA
MAPA DE SETOR URBANO - MSU
ESCALA: 1 : 6605

