






SIMBOLOGIA

-  Limite Município de Fortaleza
-  Limite Bairros
-  Quadras
-  Rios / Riachos / Canais
-  Açudes / Lagoas

Fontes: PLHISFor (Plano Local de Habitação de Interesse Social de Fortaleza)

Organização: PLHISFor (Plano Local de Habitação de Interesse Social de Fortaleza)

Sistema de Projeção: Universal Transversa de Mercator
 Datum Horizontal: SAD-69
 Datum Vertical: Imbituba - Santa Catarina
 Origem da Quilometragem UTM: Equador e Meridiano Central - 39° W.Gr.
 Declinação magnética do centro da folha em 2004: 24°02,2'
 Cresce anualmente: 0,52"

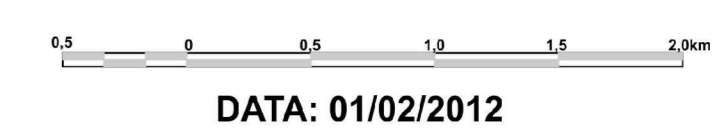
LEGENDA

-  SISTEMAS AMBIENTALMENTE FRÁGEIS
-  SISTEMAS AMBIENTALMENTE MÉDIO FRÁGEIS
-  SISTEMAS AMBIENTALMENTE MÉDIO ESTÁVEIS

ASSUNTO

MAPA - INADEQUAÇÃO AMBIENTAL

1/30.000



DATA: 01/02/2012

Plano Local de Habitação de Interesse Social de Fortaleza - PLHISFor

Prefeitura Municipal de Fortaleza - PMF
 Fundação de Desenvolvimento Habitacional de Fortaleza - HABITAFOR

