






SIMBOLOGIA

-  Limite Município de Fortaleza
-  Limite Bairros
-  Quadras
-  Rios / Riachos / Canais
-  Açudes / Lagoas


ASSUNTO

MAPA - ASSENTAMENTOS EM
ÁREA INSTITUCIONAL - 2012

1/30.000

DATA: 06/01/2012

LEGENDA

-  MUTIRÃO
-  FAVELA
-  CONJUNTO HABITACIONAL
-  LOTEAMENTO IRREGULAR
-  CORTIÇO
-  ASSENTAMENTO PARCIALMENTE
EM ÁREA INSTITUCIONAL
-  ASSENTAMENTO TOTALMENTE
EM ÁREA INSTITUCIONAL

ASSUNTO

MAPA - ASSENTAMENTOS EM
ÁREA INSTITUCIONAL - 2012

1/30.000

DATA: 06/01/2012

Plano Local de Habitação de Interesse Social
de Fortaleza - PLHISFor

Prefeitura Municipal de Fortaleza - PMF
Fundação de Desenvolvimento Habitacional de Fortaleza - HABITAFOR

