

540200 544700 549200 553700 558200 562700 567200 571700

9591500

9587000

9582500

9578000

9573500

9569000



**FORTALEZA  
EM MAPAS**

**Valor Médio do Solo no Município de  
Fortaleza de Acordo com o Uso e  
Agrupado por Regional.**

OCEANO  
ATLÂNTICO

CAUCAIA

SER I

SERCEFOR

SER II

SER III






SER IV




SER V

SER VI

**Legenda:**

Valores do Solo (R\$/m<sup>2</sup>) - Residencial

-  Até 1.975
-  1.976 a 2.236
-  2.237 a 2.496
-  2.497 a 2.757
-  Acima de 2.758

-  Fortaleza
-  Região Metropolitana
-  Ceará

MARACANAÚ

EUSÉBIO

AQUI

ANGUAPE

PACATUBA

ITAITINGA

2 0 2 4 6 8 km



**Prefeitura de  
Fortaleza**

Instituto de Planejamento  
de Fortaleza

Fonte: SEFIN / PMF  
Ano: 2015  
SRC: SIRGAS 2000 / UTM Zona 24S

Escala 1 : 90.000