















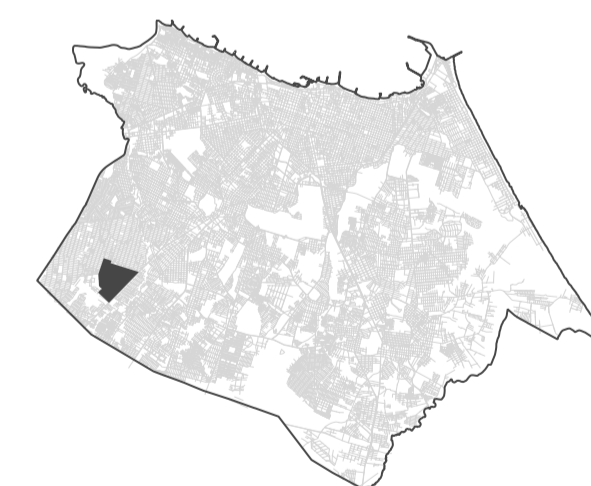
MAPA 01

SÍNTESE DA PROPOSTA DE IMPLEMENTAÇÃO DA INFRAESTRUTURA BÁSICA

LEGENDA:

-  Limite ZEIS Bom Jardim
 -  Quadras
 -  Parque Hidrogeológico
 -  Ascobomja Proposto
 -  Coleta Específica
 -  Rua verde
 -  Dragagem do Canal
 -  Dragagem e Estabilização do canal
- COMBINAÇÃO INFRAESTRUTURA POR VIA**
-  Tipo 1 (piso intertravado, bueiro lateral, drenagem e esgoto com manilha)
 -  Tipo 2 (piso intertravado, bueiro central, drenagem e esgoto com manilha)
 -  Tipo 3 (piso drenante, drenagem e esgoto com PVC)
 -  Tipo 4 (piso drenante, drenagem e esgoto com soluções individuais)

LOCALIZAÇÃO



Projeção Universal Transversa de Mercator
 Datum Geocêntrico: SIRGAS 2000, Fuso 24S
 Base Cartográfica: SEFIN, 2016.



REALIZAÇÃO



COORDENAÇÃO E ELABORAÇÃO










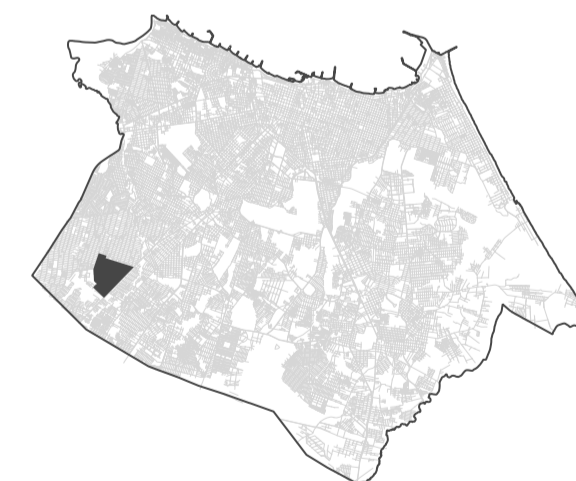
MAPA 02

ÁREAS NÃO PASSÍVEIS DE OCUPAÇÃO E ESPAÇOS LIVRES

LEGENDA:

-  Limite ZEIS Bom Jardim
-  Corpos hídricos
-  Quadras
-  Parques propostos
-  Praças/áreas de lazer existentes e propostas

LOCALIZAÇÃO



Projeção Universal Transversa de Mercator
Datum Geocêntrico: SIRGAS 2000, Fuso 24S

Base Cartográfica: SEFIN (2016) complementada pela Equipe PIRF UFC.

REALIZAÇÃO



COORDENAÇÃO E ELABORAÇÃO



ESC.: 1:5000



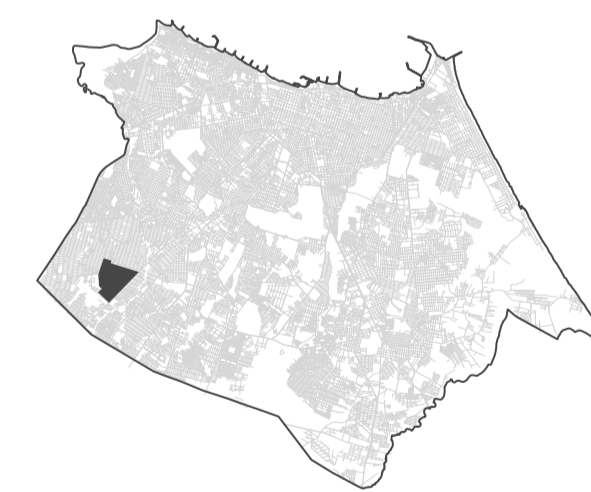
MAPA 03
PROPOSTA DE CLASSIFICAÇÃO VIÁRIA

LEGENDA:

Proposta de Classificação Viária Especial

- Arterial Especial
- Coletora Especial
- Local Especial
- Compartilhada
- Pedonal
- Expressa
- Hidrografia

LOCALIZAÇÃO



Projeção Universal Transversa de Mercator
 Datum Geocêntrico: SIRGAS 2000, Fuso 24S

Base Cartográfica: SEFIN, 2016, completada pela Equipe PIRF UFC

REALIZAÇÃO



COORDENAÇÃO E ELABORAÇÃO





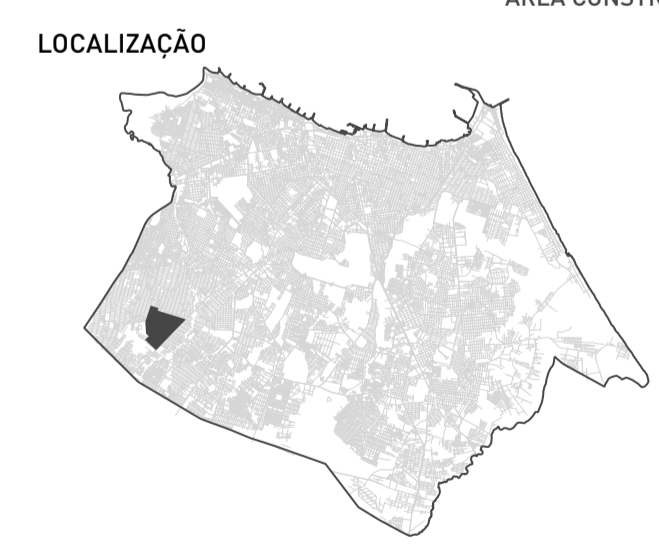
MAPA 04
EQUIPAMENTOS PÚBLICOS
DEMANDADOS PELA COMUNIDADE
APÓS VIABILIDADE TÉCNICA

- LEGENDA:**
- LIMITE ZEIS BOM JARDIM
 - QUADRAS
 - HIDROGRAFIA
 - CULTURA
 - EDUCAÇÃO
 - GESTÃO DE RESÍDUOS SÓLIDOS
 - SAÚDE
 - SOCIAL
 - TERRENOS EQUIPAMENTOS

EQUIPAMENTOS PÚBLICOS DEMANDADOS PELA COMUNIDADE APÓS VIABILIDADE TÉCNICA

EQUIPAMENTO	ÁREA DO TERRENO
SAÚDE	
UNIDADE BÁSICA DE SAÚDE (UBS)	2.407 M ²
UNIDADE DE PRONTO ATENDIMENTO (UPA)	3.087 M ²
CENTRO DE ATENDIMENTO PSICOSSOCIAL	3.411 M ²
CENTRO DE ASSISTÊNCIA PARA ANIMAIS	1.416 M ²
EDUCAÇÃO	
CRECHE PARA A COMUNIDADE DO PANTANAL	1.597 M ²
CRECHE PARA O SÃO VICENTE NORTE	1.154 M ²
CRECHE PARA O SÃO VICENTE SUL	1.140 M ²
CRECHE PARA O SANTO AMARO	1.742 M ²
EMEIF TOMAZ MUNIZ	2.958 M ²
EEFM SANTO AMARO	3.581 M ²
ESCOLA ESTADUAL DE ENSINO PROFISSIONAL	25.913 M ²
CENTRO DE CAPACITAÇÃO PANTANAL	2.457 M ²
CENTRO DE CAPACITAÇÃO SANTO AMARO	1.713 M ²
CENTRO DE CAPACITAÇÃO MARROCOS	241 M ²
CENTRO DE EDUCAÇÃO AMBIENTAL NOVA CANUDOS	548 M ² *
CENTRO DE CAPACITAÇÃO NOVA CANUDOS	270 M ² *
SOCIAL	
CREAS	2.305 M ²
CRAS	2.002 M ²
NOVA ASSOCIAÇÃO DO MARROCOS	227 M ²
CULTURAL	
MUSEU COMUNITÁRIO	792 M ² *
CINEMA COMUNITÁRIO	ÁREA VARIÁVEL
BIBLIOTECA COMUNITÁRIA	550 M ² *
CUCA	57.403 M ²

* ÁREA CONSTRUÍDA



Projeção Universal Transversa de Mercator
 Datum Geocêntrico: SIRGAS 2000, Fuso 24S

Bases Cartográficas: SEFIN, 2016; PIRF UFC, 2019

REALIZAÇÃO: COORDENAÇÃO E ELABORAÇÃO:

