








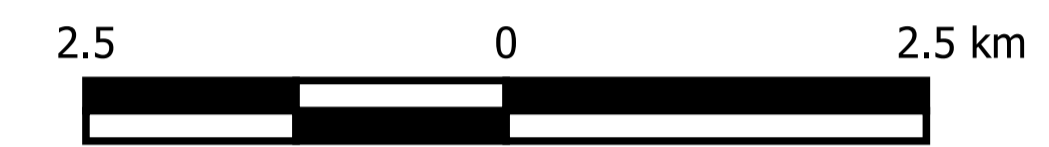
**Simbologia**

-  Limite Bairros
-  Quadras
-  Hidrografia

**Legenda**

-  ZEIS TIPO 2
- EQUIPAMENTOS PÚBLICOS - ESPORTIVOS**
-  CUCAS
-  Estaduais
-  Municipais

**Escala Gráfica**



**01** MAPA ZEIS 2 E EQUIPAMENTOS PÚBLICOS ESPORTIVOS  
 ESCALA 1:45.000

 **COMITÊ TÉCNICO INTERSETORIAL E COMUNITÁRIO DAS ZEIS**

**MAPEAMENTO DAS ZEIS DO TIPO 2 E EQUIPAMENTOS PÚBLICOS ESPORTIVOS**

MUNICÍPIO: FORTALEZA - CE

ESCALA 1:45.000

DATA: OUTUBRO / 2015

FONTE: PDPFor/2009, SECRETARIA DO ESPORTE DO CEARÁ E SECRETARIA DE ESPORTE E LAZER DE FORTALEZA/2015. MAPA PRODUZIDO PELA EQUIPE.