

540200 544700 549200 553700 558200 562700 567200 571700

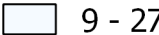








9591500
9587000
9582500
9578000
9573500
9569000

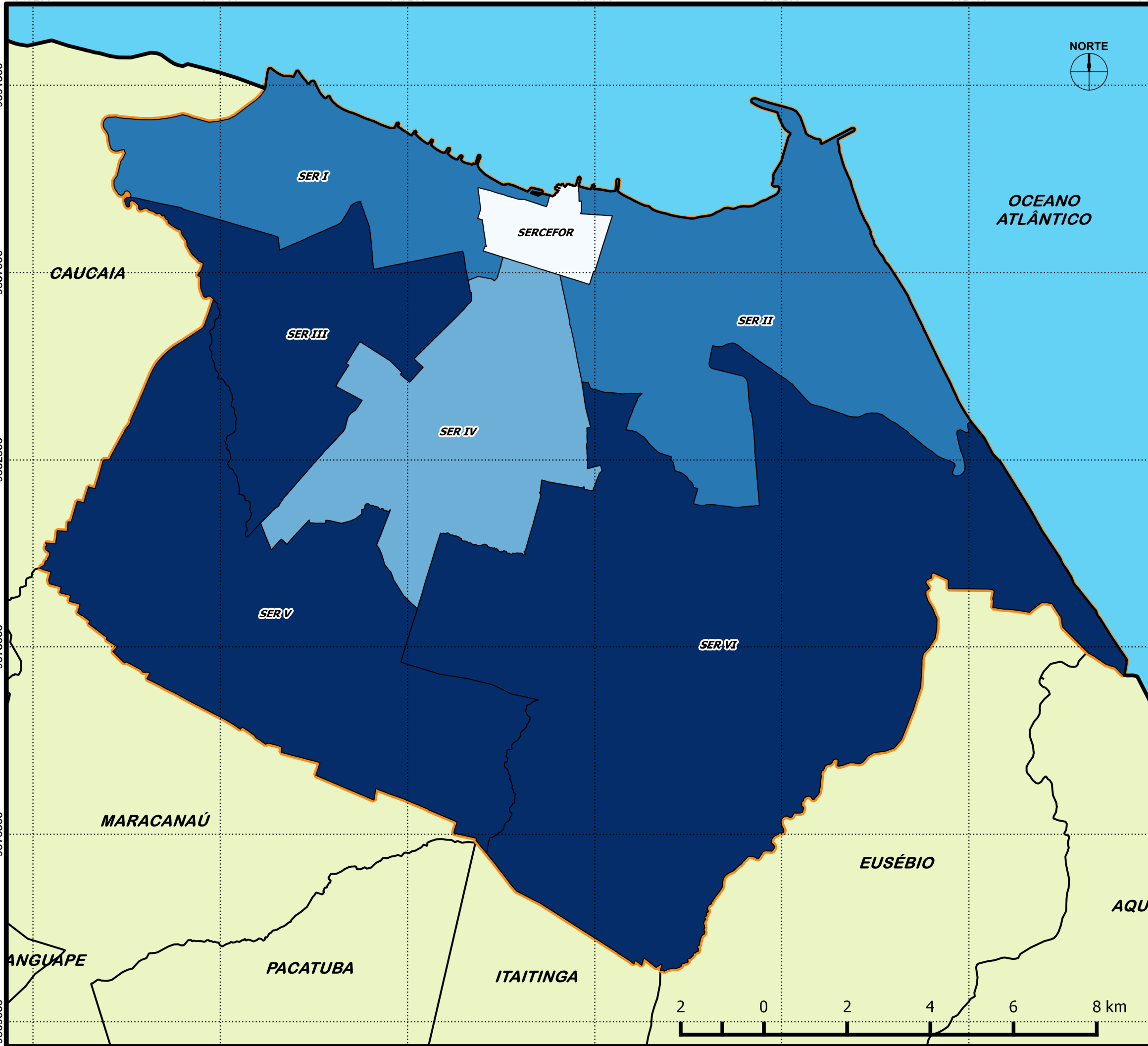


**FORTALEZA
EM MAPAS**

Distribuição dos usuários do aplicativo Xô Mosquito que atuam como Agentes Voluntários no Município de Fortaleza por Regional. Referente ao dia 12/07/2016.

Legenda:

-  9 - 27
-  27 - 46
-  46 - 64
-  64 - 83
-  83 - 101
-  Bairros
-  Fortaleza
-  Região Metropolitana
-  Ceará



**Prefeitura de
Fortaleza**

Instituto de Planejamento
de Fortaleza

Fonte: Aplicativo Xô Mosquito Escala 1 : 90.000
Ano: 2016
SRC: SIRGAS 2000 / UTM Zona 24S