

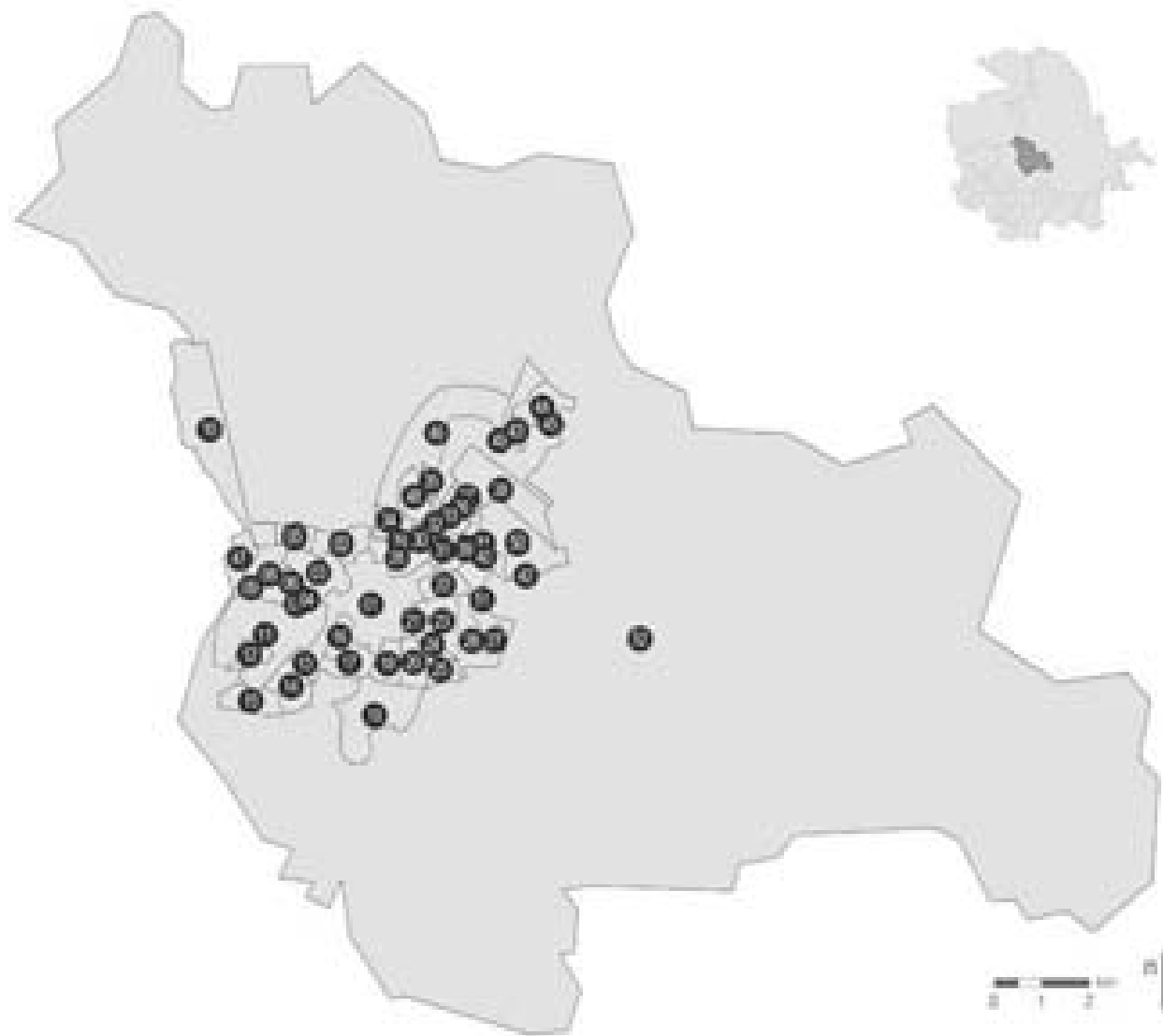
Anexo **A**
ZMH - Zonas de Monitoramento Habitacional




A Anexo

Zonas de Monitoramento

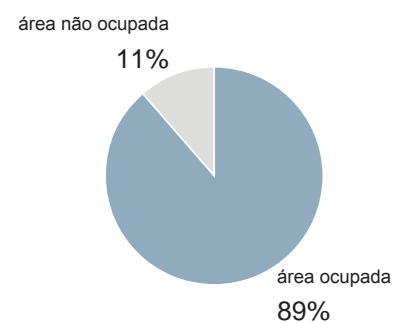
- | | |
|----------|----------|
| ● ZMH1 | ● ZMH26 |
| ● ZMH2 | ● ZMH27 |
| ● ZMH3 | ● ZMH28A |
| ● ZMH4 | ● ZMH28B |
| ● ZMH5 | ● ZMH29A |
| ● ZMH6 | ● ZMH29B |
| ● ZMH7 | ● ZMH29C |
| ● ZMH8 | ● ZMH30 |
| ● ZMH9 | ● ZMH31 |
| ● ZMH10 | ● ZMH32 |
| ● ZMH11A | ● ZMH33 |
| ● ZMH11B | ● ZMH34 |
| ● ZMH12 | ● ZMH35A |
| ● ZMH13 | ● ZMH35B |
| ● ZMH14 | ● ZMH36 |
| ● ZMH15 | ● ZMH37 |
| ● ZMH16 | ● ZMH38 |
| ● ZMH17 | ● ZMH39A |
| ● ZMH18 | ● ZMH39B |
| ● ZMH19 | ● ZMH40 |
| ● ZMH20 | ● ZMH41A |
| ● ZMH21A | ● ZMH41B |
| ● ZMH22 | ● ZMH41C |
| ● ZMH23 | ● ZMH41D |
| ● ZMH24 | ● ZMH41E |
| ● ZMH25 | ● ZMH42 |



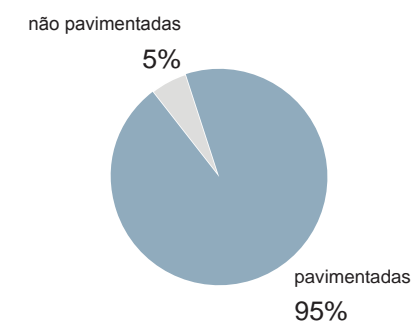
Localização		
Nome da zona	ZMH1 - Centro	
Área total (ha)	282	
Área ocupada 2007 (ha) ¹	250	
Lotes vazios (2007) ¹	Número	135
	Área (m ²)	214.816
Edificações (2007) ¹	Número	2.630
	Área (m ²)	444.954
	APP Hidrografia	23
	APP Declividade	0
	em local de ilegalidade	XX
	com precariedade domiciliar	XX
	com irregularidade jurídica	XX
População	2000 ²	5.180
	2007 ³	5.531
População por faixa etária (2000) ²	7 a 14 anos	621
	15 a 17 anos	284
Famílias por faixa de renda (2000) ²	renda inferior à 3 salários mínimos	638
	renda superior à 10 salários mínimos	293
Domicílios com esgotamento sanitário (2000) ²	rede geral	759
	fossa séptica	890
¹ Conforme imagem de satélite IKONOS 2007.		
² IBGE, Censo 2000.		
³ IBGE, Contagem da População 2007.		



Área Ocupada



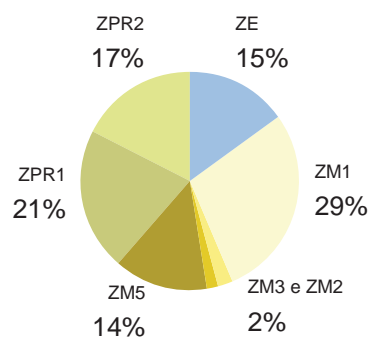
Vias Existentes



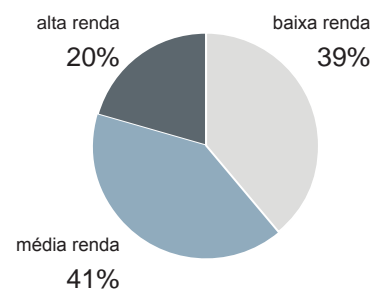


Vias Urbanas (m)	Comprimento total	35.750
	Comprimento de vias pavimentadas	33.828
	Comprimento de vias não pavimentadas	1.922
	Comprimento de vias projetadas	0
Infra-estruturas urbanas (m)	Vias pav. sem esgoto e drenagem pluvial	10.490
	Vias sem pav. sem esgoto e drenagem pluvial	436
Serviços Urbanos	Edif. fora do r=1.000 de praças e parques	0
	Edif. fora do r=1.000 de esc. de ens. fundamental	0
	Edif. fora do r=1.000 de escolas de ensino médio	196
	Edif. fora do r=1.000 de postos de saúde	53
	Edif. fora do r=3.000 do hospital municipal	0
	Acessibilidade média da zona de monitoramento	76 a 100
Urbanização Futura	Nº de lotes - habitação unifamiliar para baixa renda	4
	Nº de lotes - habitação em fita para baixa renda	44
	Nº de lotes - habitação multifamiliar baixa renda	12
	Nº de lotes vazios para baixa renda	60
	Nº de lotes vazios para média renda	50
	Nº de lotes vazios para alta renda	25
	Área adequada para urbanização futura (ha)	0

Zonas do Plano Diretor




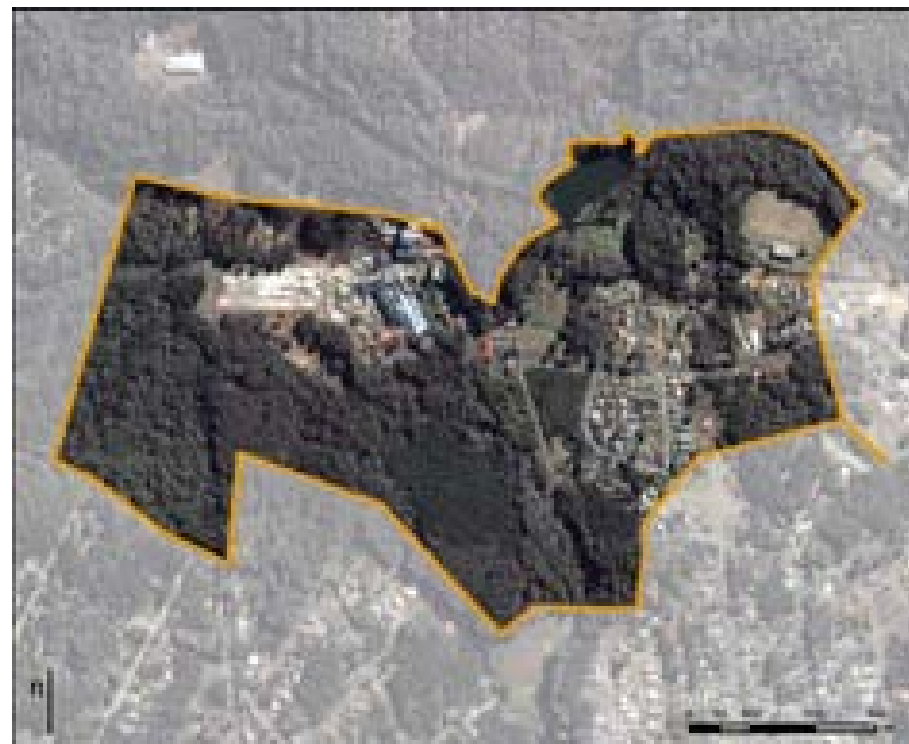
Lotes vazios por faixa de renda



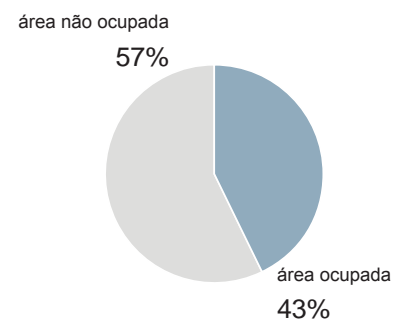
Fotos da zona de monitoramento



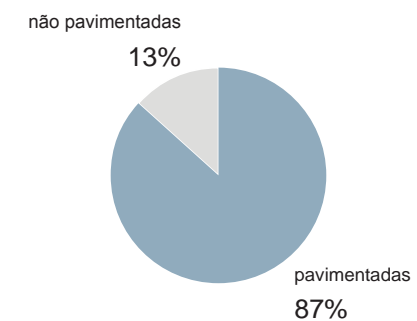
Localização		
Nome da zona	ZMH2 - Celulose	
Área total (ha)	63	
Área ocupada 2007 (ha) ¹	27	
Lotes vazios (2007) ¹	Número	19
	Área (m ²)	20.091
Edificações (2007) ¹	Número	129
	Área (m ²)	26.771
	APP Hidrografia	0
	APP Declividade	0
	em local de ilegalidade	XX
	com precariedade domiciliar	XX
	com irregularidade jurídica	XX
População	2000 ²	373
	2007 ³	442
População por faixa etária (2000) ²	7 a 14 anos	41
	15 a 17 anos	16
Famílias por faixa de renda (2000) ²	renda inferior à 3 salários mínimos	41
	renda superior à 10 salários mínimos	23
Domicílios com esgotamento sanitário (2000) ²	rede geral	27
	fossa séptica	83
¹ Conforme imagem de satélite IKONOS 2007.		
² IBGE, Censo 2000.		
³ IBGE, Contagem da População 2007.		

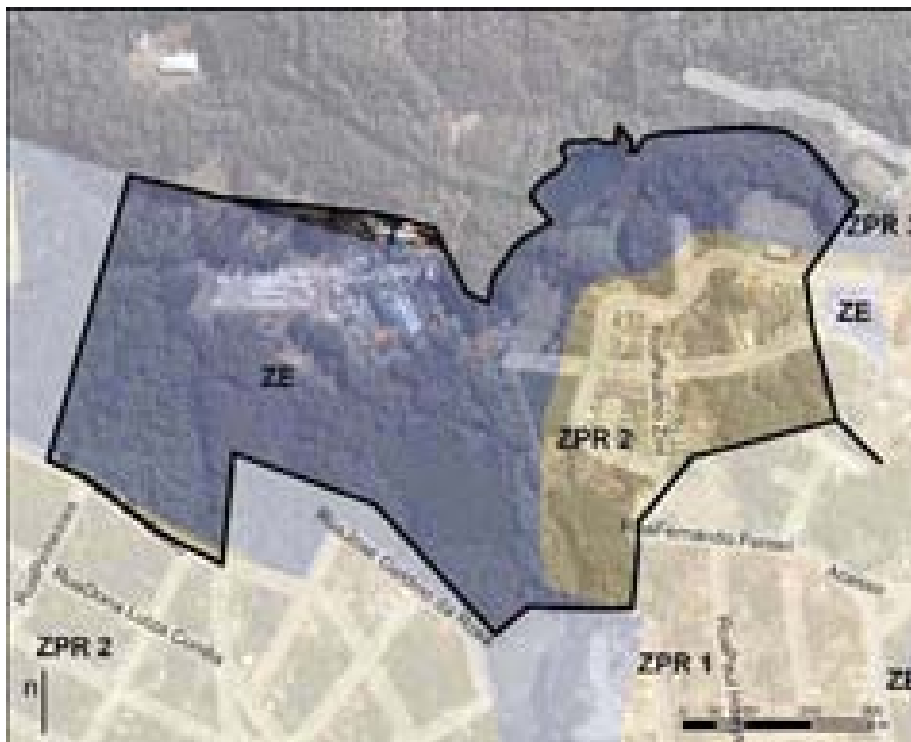


Área Ocupada



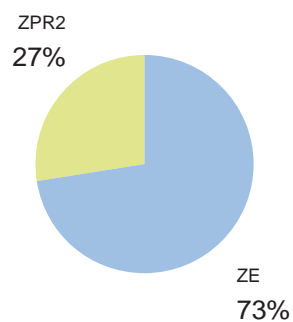
Vias Existentes



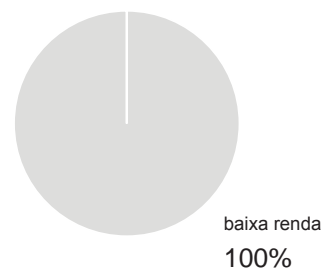


Vias Urbanas (m)	Comprimento total	2.224
	Comprimento de vias pavimentadas	1.929
	Comprimento de vias não pavimentadas	295
	Comprimento de vias projetadas	0
Infra-estruturas urbanas (m)	Vias pav. sem esgoto e drenagem pluvial	536
	Vias sem pav. sem esgoto e drenagem pluvial	76
Serviços Urbanos	Edif. fora do r=1.000 de praças e parques	2
	Edif. fora do r=1.000 de esc. de ens. fundamental	0
	Edif. fora do r=1.000 de escolas de ensino médio	129
	Edif. fora do r=1.000 de postos de saúde	78
	Edif. fora do r=3.000 do hospital municipal	0
	Acessibilidade média da zona de monitoramento	76 a 100
Urbanização Futura	Nº de lotes - habitação unifamiliar para baixa renda	2
	Nº de lotes - habitação em fita para baixa renda	10
	Nº de lotes - habitação multifamiliar baixa renda	7
	Nº de lotes vazios para baixa renda	19
	Nº de lotes vazios para média renda	0
	Nº de lotes vazios para alta renda	0
	Área adequada para urbanização futura (ha)	0

Zonas do Plano Diretor




Lotes vazios por faixa de renda



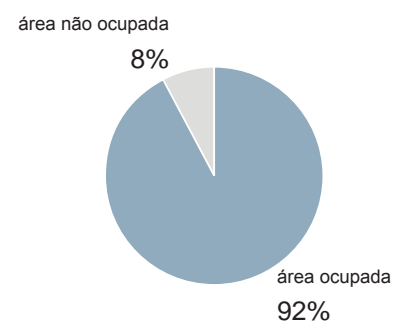
Fotos da zona de monitoramento



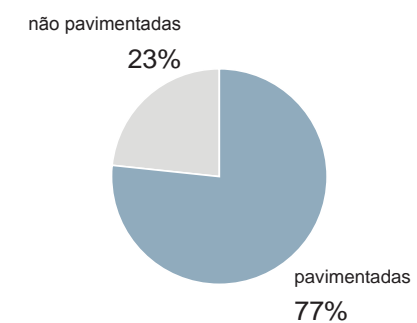
Localização		
Nome da zona	ZMH3 - Vila Suzana	
Área total (ha)	90	
Área ocupada 2007 (ha) ¹	83	
Lotes vazios (2007) ¹	Número	342
	Área (m ²)	658.549
Edificações (2007) ¹	Número	326
	Área (m ²)	65.615
	APP Hidrografia	0
	APP Declividade	1
	em local de ilegalidade	XX
	com precariedade domiciliar	XX
	com irregularidade jurídica	XX
População	2000 ²	560
	2007 ³	620
População por faixa etária (2000) ²	7 a 14 anos	54
	15 a 17 anos	24
Famílias por faixa de renda (2000) ²	renda inferior à 3 salários mínimos	47
	renda superior à 10 salários mínimos	48
Domicílios com esgotamento sanitário (2000) ²	rede geral	110
	fossa séptica	71
¹ Conforme imagem de satélite IKONOS 2007.		
² IBGE, Censo 2000.		
³ IBGE, Contagem da População 2007.		



Área Ocupada



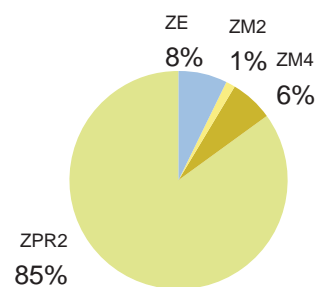
Vias Existentes



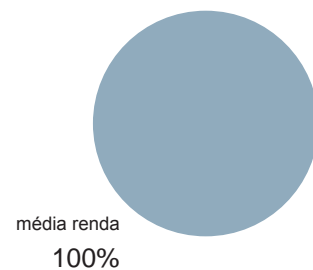


Vias Urbanas (m)	Comprimento total	12.164
	Comprimento de vias pavimentadas	9.341
	Comprimento de vias não pavimentadas	2.823
	Comprimento de vias projetadas	0
Infra-estruturas urbanas (m)	Vias pav. sem esgoto e drenagem pluvial	6.069
	Vias sem pav. sem esgoto e drenagem pluvial	2.816
Serviços Urbanos	Edif. fora do r=1.000 de praças e parques	0
	Edif. fora do r=1.000 de esc. de ens. fundamental	150
	Edif. fora do r=1.000 de escolas de ensino médio	314
	Edif. fora do r=1.000 de postos de saúde	251
	Edif. fora do r=3.000 do hospital municipal	0
	Acessibilidade média da zona de monitoramento	76 a 100
Urbanização Futura	Nº de lotes - habitação unifamiliar para baixa renda	0
	Nº de lotes - habitação em fita para baixa renda	0
	Nº de lotes - habitação multifamiliar baixa renda	0
	Nº de lotes vazios para baixa renda	0
	Nº de lotes vazios para média renda	104
	Nº de lotes vazios para alta renda	0
	Área adequada para urbanização futura (ha)	0

Zonas do Plano Diretor




Lotes vazios por faixa de renda



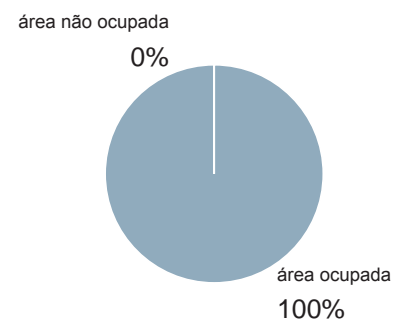
Fotos da zona de monitoramento



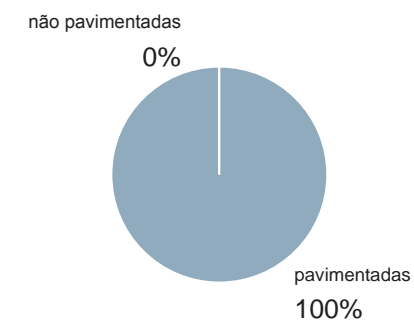
Localização		
Nome da zona	ZMH4 - Remanso	
Área total (ha)		13
Área ocupada 2007 (ha) ¹		13
Lotes vazios (2007) ¹	Número	27
	Área (m ²)	31.286
Edificações (2007) ¹	Número	90
	Área (m ²)	17.901
	APP Hidrografia	0
	APP Declividade	0
	em lo cal de ilegalidade	XX
	com precariedade domiciliar	XX
	com irregularidade jurídica	XX
População	2000 ²	31
	2007 ³	41
População por faixa etária (2000) ²	7 a 14 anos	2
	15 a 17 anos	1
Famílias por faixa de renda (2000) ²	renda inferior à 3 salários mínimos	3
	renda superior à 10 salários mínimos	2
Domicílios com esgotamento sanitário (2000) ²	rede geral	3
	fossa séptica	4
¹ Conforme imagem de satélite IKONOS 2007. ² IBGE, Censo 2000. ³ IBGE, Contagem da População 2007.		



Área Ocupada



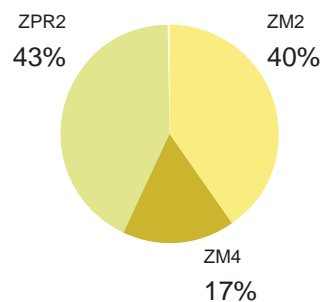
Vias Existentes



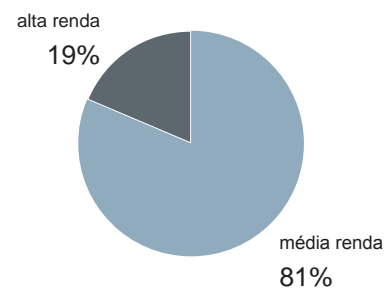


Vias Urbanas (m)	Comprimento total	3.190
	Comprimento de vias pavimentadas	3.190
	Comprimento de vias não pavimentadas	0
	Comprimento de vias projetadas	0
Infra-estruturas urbanas (m)	Vias pav. sem esgoto e drenagem pluvial	2.543
	Vias sem pav. sem esgoto e drenagem pluvial	0
Serviços Urbanos	Edif. fora do r=1.000 de praças e parques	0
	Edif. fora do r=1.000 de esc. de ens. fundamental	0
	Edif. fora do r=1.000 de escolas de ensino médio	90
	Edif. fora do r=1.000 de postos de saúde	90
	Edif. fora do r=3.000 do hospital municipal	0
	Acessibilidade média da zona de monitoramento	76 a 100
Urbanização Futura	Nº de lotes - habitação unifamiliar para baixa renda	0
	Nº de lotes - habitação em fita para baixa renda	0
	Nº de lotes - habitação multifamiliar baixa renda	0
	Nº de lotes vazios para baixa renda	0
	Nº de lotes vazios para média renda	22
	Nº de lotes vazios para alta renda	5
	Área adequada para urbanização futura (ha)	0

Zonas do Plano Diretor




Lotes vazios por faixa de renda



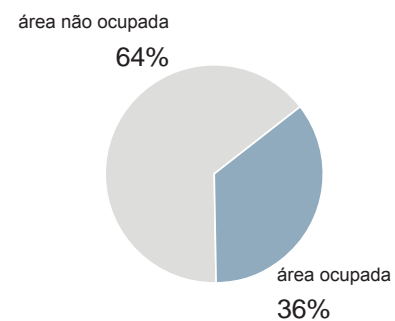
Fotos da zona de monitoramento



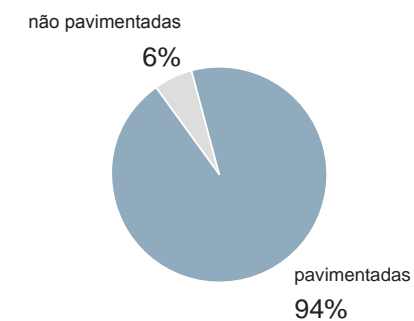
Localização		
Nome da zona	ZMH5 - Jardim dos Pinheiros II	
Área total (ha)	36	
Área ocupada 2007 (ha) ¹	13	
Lotes vazios (2007) ¹	Número	20
	Área (m ²)	32.551
Edificações (2007) ¹	Número	76
	Área (m ²)	12.366
	APP Hidrografia	0
	APP Declividade	1
	em local de ilegalidade	XX
	com precariedade domiciliar	XX
População	2000 ²	88
	2007 ³	105
	População por faixa etária (2000) ²	
	7 a 14 anos	9
	15 a 17 anos	4
Famílias por faixa de renda (2000) ²	renda inferior à 3 salários mínimos	9
	renda superior à 10 salários mínimos	7
Domicílios com esgotamento sanitário (2000) ²	rede geral	6
	fossa séptica	19
¹ Conforme imagem de satélite IKONOS 2007. ² IBGE, Censo 2000. ³ IBGE, Contagem da População 2007.		



Área Ocupada



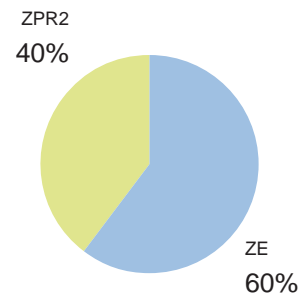
Vias Existentes



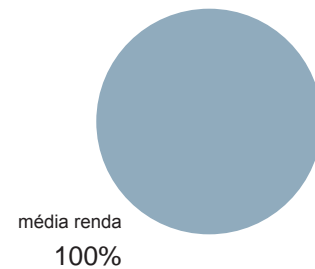


Vias Urbanas (m)	Comprimento total	2.766
	Comprimento de vias pavimentadas	2.611
	Comprimento de vias não pavimentadas	155
	Comprimento de vias projetadas	0
Infra-estruturas urbanas (m)	Vias pav. sem esgoto e drenagem pluvial	1.957
	Vias sem pav. sem esgoto e drenagem pluvial	155
Serviços Urbanos	Edif. fora do r=1.000 de praças e parques	0
	Edif. fora do r=1.000 de esc. de ens. fundamental	56
	Edif. fora do r=1.000 de escolas de ensino médio	76
	Edif. fora do r=1.000 de postos de saúde	76
	Edif. fora do r=3.000 do hospital municipal	0
	Acessibilidade média da zona de monitoramento	61 a 75
Urbanização Futura	Nº de lotes - habitação unifamiliar para baixa renda	0
	Nº de lotes - habitação em fita para baixa renda	0
	Nº de lotes - habitação multifamiliar para baixa renda	0
	Nº de lotes vazios para baixa renda	0
	Nº de lotes vazios para média renda	20
	Nº de lotes vazios para alta renda	0
	Área adequada para urbanização futura (ha)	0

Zonas do Plano Diretor




Lotes vazios por faixa de renda



Fotos da zona de monitoramento



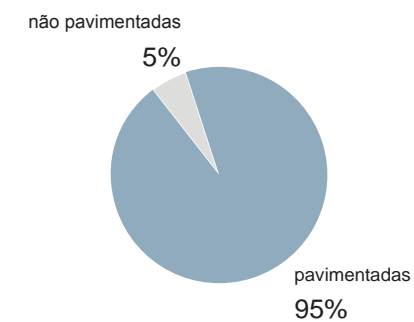
Localização		
Nome da zona	ZMH6 - Bosque Sinosserra	
Área total (ha)	22	
Área ocupada 2007 (ha) ¹	17	
Lotes vazios (2007) ¹	Número	21
	Área (m ²)	55.415
Edificações (2007) ¹	Número	67
	Área (m ²)	10.921
	APP Hidrografia	0
	APP Declividade	1
	em local de ilegalidade	XX
	com precariedade domiciliar	XX
População	2000 ²	44
	2007 ³	62
	População por faixa etária (2000) ²	
	7 a 14 anos	3
	15 a 17 anos	2
Famílias por faixa de renda (2000) ²	renda inferior à 3 salários mínimos	4
	renda superior à 10 salários mínimos	3
Domicílios com esgotamento sanitário (2000) ²	rede geral	5
	fossa séptica	5
¹ Conforme imagem de satélite IKONOS 2007. ² IBGE, Censo 2000. ³ IBGE, Contagem da População 2007.		



Área Ocupada



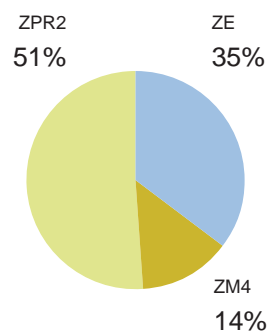
Vias Existentes



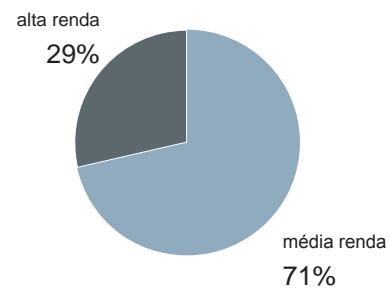


Vias Urbanas (m)	Comprimento total	3.457
	Comprimento de vias pavimentadas	3.285
	Comprimento de vias não pavimentadas	172
	Comprimento de vias projetadas	0
Infra-estruturas urbanas (m)	Vias pav. sem esgoto e drenagem pluvial	3.191
	Vias sem pav. sem esgoto e drenagem pluvial	172
Serviços Urbanos	Edif. fora do r=1.000 de praças e parques	0
	Edif. fora do r=1.000 de esc. de ens. fundamental	32
	Edif. fora do r=1.000 de escolas de ensino médio	67
	Edif. fora do r=1.000 de postos de saúde	67
	Edif. fora do r=3.000 do hospital municipal	0
	Acessibilidade média da zona de monitoramento	76 a 100
Urbanização Futura	Nº de lotes - habitação unifamiliar para baixa renda	0
	Nº de lotes - habitação em fita para baixa renda	0
	Nº de lotes - habitação multifamiliar baixa renda	0
	Nº de lotes vazios para baixa renda	0
	Nº de lotes vazios para média renda	15
	Nº de lotes vazios para alta renda	6
	Área adequada para urbanização futura (ha)	0

Zonas do Plano Diretor




Lotes vazios por faixa de renda



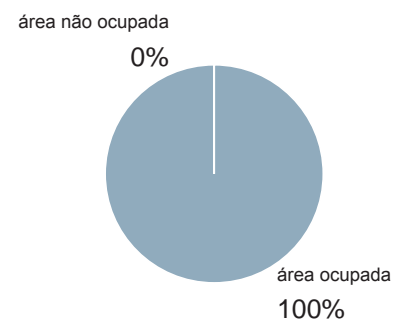
Fotos da zona de monitoramento



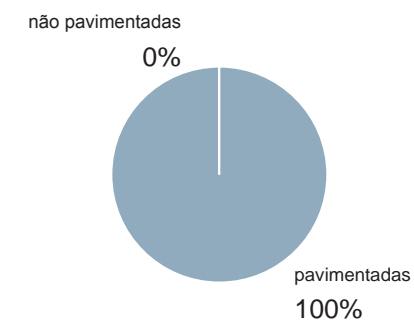
Localização		
Nome da zona	ZMH7 - Vila Suíça	
Área total (ha)		4
Área ocupada 2007 (ha) ¹		4
Lotes vazios (2007) ¹	Número	42
	Área (m ²)	31.812
Edificações (2007) ¹	Número	34
	Área (m ²)	5.903
	APP Hidrografia	0
	APP Declividade	0
	em local de ilegalidade	XX
	com precariedade domiciliar	XX
	com irregularidade jurídica	XX
População	2000 ²	8
	2007 ³	11
População por faixa etária (2000) ²	7 a 14 anos	1
	15 a 17 anos	0
Famílias por faixa de renda (2000) ²	renda inferior à 3 salários mínimos	1
	renda superior à 10 salários mínimos	0
Domicílios com esgotamento sanitário (2000) ²	rede geral	1
	fossa séptica	1
¹ Conforme imagem de satélite IKONOS 2007.		
² IBGE, Censo 2000.		
³ IBGE, Contagem da População 2007.		



Área Ocupada



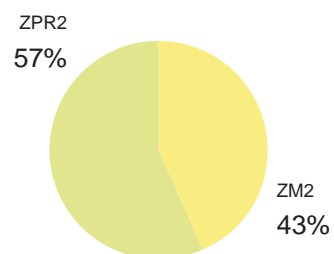
Vias Existentes



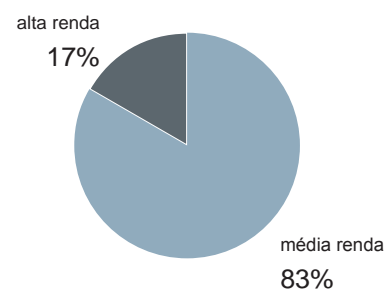


Vias Urbanas (m)	Comprimento total	1.397
	Comprimento de vias pavimentadas	1.397
	Comprimento de vias não pavimentadas	0
	Comprimento de vias projetadas	0
Infra-estruturas urbanas (m)	Vias pav. sem esgoto e drenagem pluvial	793
	Vias sem pav. sem esgoto e drenagem pluvial	0
Serviços Urbanos	Edif. fora do r=1.000 de praças e parques	0
	Edif. fora do r=1.000 de esc. de ens. fundamental	0
	Edif. fora do r=1.000 de escolas de ensino médio	34
	Edif. fora do r=1.000 de postos de saúde	34
	Edif. fora do r=3.000 do hospital municipal	0
	Acessibilidade média da zona de monitoramento	76 a 100
Urbanização Futura	Nº de lotes - habitação unifamiliar para baixa renda	0
	Nº de lotes - habitação em fita para baixa renda	0
	Nº de lotes - habitação multifamiliar baixa renda	0
	Nº de lotes vazios para baixa renda	0
	Nº de lotes vazios para média renda	10
	Nº de lotes vazios para alta renda	2
	Área adequada para urbanização futura (ha)	0

Zonas do Plano Diretor




Lotes vazios por faixa de renda



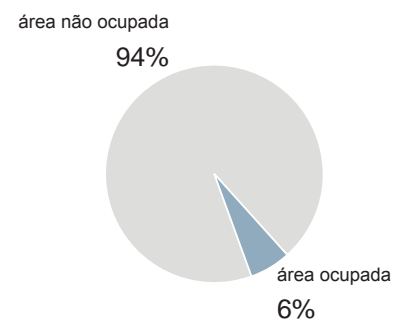
Fotos da zona de monitoramento



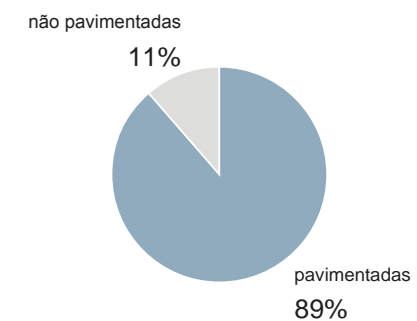
Localização		
Nome da zona	ZMH8 - Parque do Pinheiro Grosso	
Área total (ha)	79	
Área ocupada 2007 (ha) ¹	4,9	
Lotes vazios (2007) ¹	Número	2
	Área (m ²)	2343
Edificações (2007) ¹	Número	17
	Área (m ²)	9267
	APP Hidrografia	0
	APP Declividade	0
	em local de ilegalidade	XX
	com precariedade domiciliar	XX
População	2000 ²	148
	2007 ³	209
	População por faixa etária (2000) ²	
População por faixa etária (2000) ²	7 a 14 anos	11
	15 a 17 anos	6
Famílias por faixa de renda (2000) ²	renda inferior à 3 salários mínimos	13
	renda superior à 10 salários mínimos	9
Domicílios com esgotamento sanitário (2000) ²	rede geral	16
	fossa séptica	18
¹ Conforme imagem de satélite IKONOS 2007.		
² IBGE, Censo 2000.		
³ IBGE, Contagem da População 2007.		



Área Ocupada



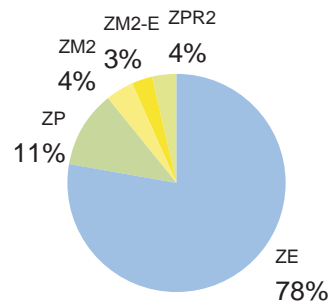
Vias Existentes



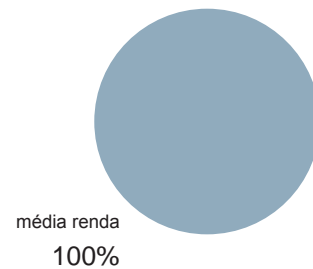


Vias Urbanas (m)	Comprimento total	3308
	Comprimento de vias pavimentadas	2932
	Comprimento de vias não pavimentadas	375
	Comprimento de vias projetadas	0
Infra-estruturas urbanas (m)	Vias pav. sem esgoto e drenagem pluvial	2108
	Vias sem pav. sem esgoto e drenagem pluvial	0
Serviços Urbanos	Edif. fora do r=1.000 de praças e parques	12
	Edif. fora do r=1.000 de esc. de ens. fundamental	0
	Edif. fora do r=1.000 de escolas de ensino médio	17
	Edif. fora do r=1.000 de postos de saúde	17
	Edif. fora do r=3.000 do hospital municipal	0
	Acessibilidade média da zona de monitoramento	61 a 75
Urbanização Futura	Nº de lotes - habitação unifamiliar para baixa renda	0
	Nº de lotes - habitação em fita para baixa renda	0
	Nº de lotes - habitação multifamiliar para baixa renda	0
	Nº de lotes vazios para baixa renda	0
	Nº de lotes vazios para média renda	2
	Nº de lotes vazios para alta renda	0
	Área adequada para urbanização futura (ha)	0

Zonas do Plano Diretor




Lotes vazios por faixa de renda



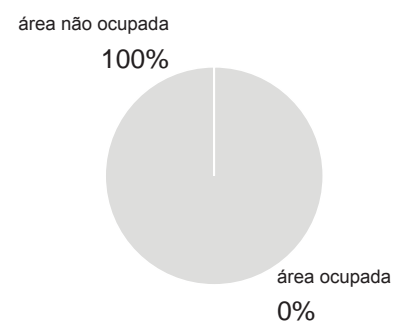
Fotos da zona de monitoramento



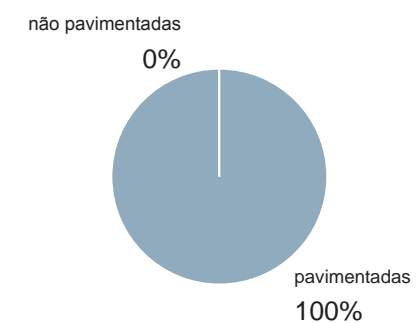
Localização		
Nome da zona	ZMH9 - Loteamento Carniel	
Área total (ha)		18,8
Área ocupada 2007 (ha) ¹		0
Lotes vazios (2007) ¹	Número	0
	Área (m ²)	0
Edificações (2007) ¹	Número	12
	Área (m ²)	2219
	APP Hidrografia	0
	APP Declividade	0
	em local de ilegalidade	XX
	com precariedade domiciliar	XX
População	2000 ²	38
	2007 ³	53
	População por faixa etária (2000) ²	
População por faixa etária (2000) ²	7 a 14 anos	3
	15 a 17 anos	2
Famílias por faixa de renda (2000) ²	renda inferior à 3 salários mínimos	3
	renda superior à 10 salários mínimos	2
Domicílios com esgotamento sanitário (2000) ²	rede geral	4
	fossa séptica	5
¹ Conforme imagem de satélite IKONOS 2007.		
² IBGE, Censo 2000.		
³ IBGE, Contagem da População 2007.		



Área Ocupada



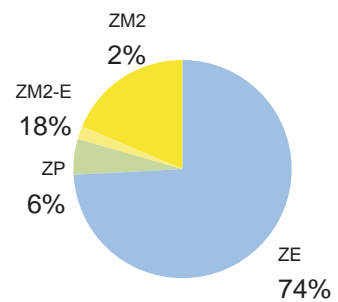
Vias Existentes






Vias Urbanas (m)	Comprimento total	883
	Comprimento de vias pavimentadas	883
	Comprimento de vias não pavimentadas	0
	Comprimento de vias projetadas	0
Infra-estruturas urbanas (m)	Vias pav. sem esgoto e drenagem pluvial	673
	Vias sem pav. sem esgoto e drenagem pluvial	0
Serviços Urbanos	Edif. fora do r=1.000 de praças e parques	12
	Edif. fora do r=1.000 de esc. de ens. fundamental	12
	Edif. fora do r=1.000 de escolas de ensino médio	12
	Edif. fora do r=1.000 de postos de saúde	12
	Edif. fora do r=3.000 do hospital municipal	10
	Acessibilidade média da zona de monitoramento	61 a 75
Urbanização Futura	Nº de lotes - habitação unifamiliar para baixa renda	0
	Nº de lotes - habitação em fita para baixa renda	0
	Nº de lotes - habitação multifamiliar para baixa renda	0
	Nº de lotes vazios para baixa renda	0
	Nº de lotes vazios para média renda	0
	Nº de lotes vazios para alta renda	0
	Área adequada para urbanização futura (ha)	0

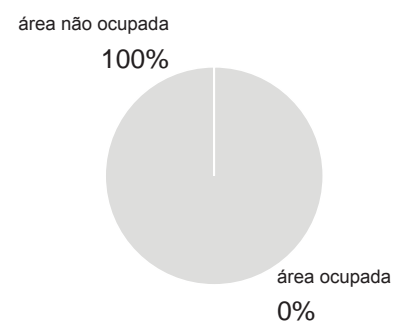
Zonas do Plano Diretor



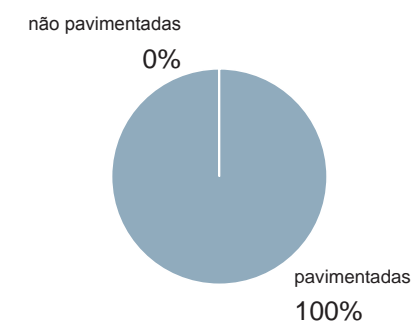
Localização		
Nome da zona	ZMH10 - Caracol	
Área total (ha)		305
Área ocupada 2007 (ha) ¹		-
Lotes vazios (2007) ¹	Número	-
	Área (m ²)	-
Edificações (2007) ¹	Número	-
	Área (m ²)	-
	APP Hidrografia	-
	APP Declividade	-
	em local de ilegalidade	-
	com precariedade domiciliar	-
	com irregularidade jurídica	-
População	2000 ²	169
	2007 ³	220
População por faixa etária (2000) ²	7 a 14 anos	24
	15 a 17 anos	11
Famílias por faixa de renda (2000) ²	renda inferior à 3 salários mínimos	28
	renda superior à 10 salários mínimos	8
Domicílios com esgotamento sanitário (2000) ²	rede geral	2
	fossa séptica	43
¹ Área não coberta pela imagem de satélite IKONOS 2007.		
² IBGE, Censo 2000.		
³ IBGE, Contagem da População 2007.		



Área Ocupada



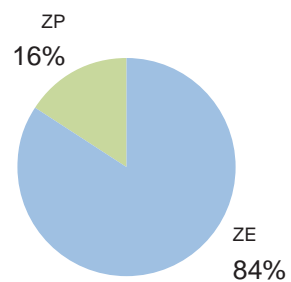
Vias Existentes






Vias Urbanas (m)	Comprimento total	653,9
	Comprimento de vias pavimentadas	653,9
	Comprimento de vias não pavimentadas	0
	Comprimento de vias projetadas	0
Infra-estruturas urbanas (m)	Vias pav. sem esgoto e drenagem pluvial	653,9
	Vias sem pav. sem esgoto e drenagem pluvial	0
Serviços Urbanos	Edif. fora do r=1.000 de praças e parques	0
	Edif. fora do r=1.000 de esc. de ens. fundamental	0
	Edif. fora do r=1.000 de escolas de ensino médio	0
	Edif. fora do r=1.000 de postos de saúde	0
	Edif. fora do r=3.000 do hospital municipal	0
	Acessibilidade média da zona de monitoramento	1 a 50
Urbanização Futura	Nº de lotes - habitação unifamiliar para baixa renda	0
	Nº de lotes - habitação em fita para baixa renda	0
	Nº de lotes - habitação multifamiliar para baixa renda	0
	Nº de lotes vazios para baixa renda	0
	Nº de lotes vazios para média renda	0
	Nº de lotes vazios para alta renda	0
	Área adequada para urbanização futura (ha)	0

Zonas do Plano Diretor



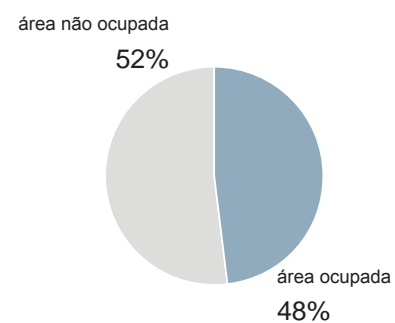
Fotos da zona de monitoramento



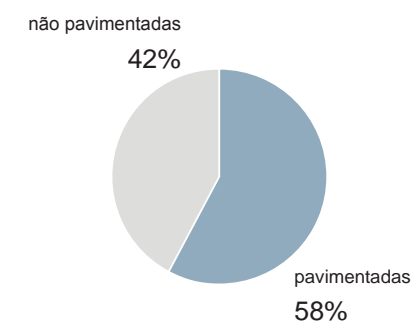
Localização		
Nome da zona	ZMH11A - São José	
Área total (ha)	261	
Área ocupada 2007 (ha) ¹	126	
Lotes vazios (2007) ¹	Número	107
	Área (m ²)	138700
Edificações (2007) ¹	Número	1148
	Área (m ²)	138700
	APP Hidrografia	16
	APP Declividade	0
	em local de ilegalidade	XX
	com precariedade domiciliar	XX
	com irregularidade jurídica	XX
População	2000 ²	3026
	2007 ³	3455
População por faixa etária (2000) ²	7 a 14 anos	467
	15 a 17 anos	193
Famílias por faixa de renda (2000) ²	renda inferior à 3 salários mínimos	585
	renda superior à 10 salários mínimos	16
Domicílios com esgotamento sanitário (2000) ²	rede geral	81
	fossa séptica	543
¹ Conforme imagem de satélite IKONOS 2007.		
² IBGE, Censo 2000.		
³ IBGE, Contagem da População 2007.		



Área Ocupada



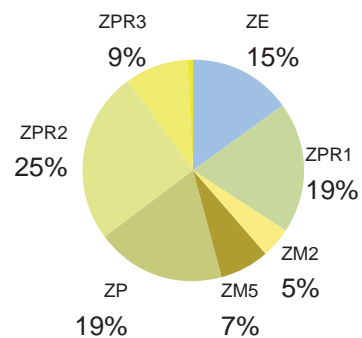
Vias Existentes



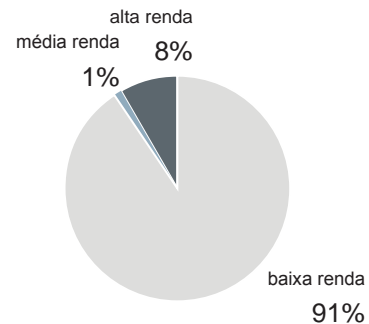


Vias Urbanas (m)	Comprimento total	16609
	Comprimento de vias pavimentadas	9630,6
	Comprimento de vias não pavimentadas	6978,6
	Comprimento de vias projetadas	1216
Infra-estruturas urbanas (m)	Vias pav. sem esgoto e drenagem pluvial	7501,7
	Vias sem pav. sem esgoto e drenagem pluvial	5379,7
Serviços Urbanos	Edif. fora do r=1.000 de praças e parques	48
	Edif. fora do r=1.000 de esc. de ens. fundamental	9
	Edif. fora do r=1.000 de escolas de ensino médio	393
	Edif. fora do r=1.000 de postos de saúde	250
	Edif. fora do r=3.000 do hospital municipal	360
	Acessibilidade média da zona de monitoramento	76 a 100
Urbanização Futura	Nº de lotes - habitação unifamiliar para baixa renda	28
	Nº de lotes - habitação em fita para baixa renda	46
	Nº de lotes - habitação multifamiliar baixa renda	19
	Nº de lotes vazios para baixa renda	93
	Nº de lotes vazios para média renda	1
	Nº de lotes vazios para alta renda	8
	Área adequada para urbanização futura (ha)	0

Zonas do Plano Diretor



Lotes vazios por faixa de renda




Fotos da zona de monitoramento



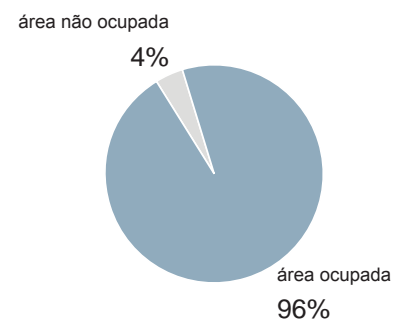
A Anexo

ZMH11B - Santa Marta, Maredial e outros

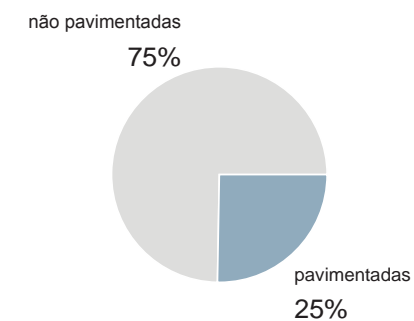
Localização		
Nome da zona	ZMH11B - Santa Marta, Maredial e outros	
Área total (ha)		31
Área ocupada 2007 (ha) ¹		30
Lotes vazios (2007) ¹	Número	37
	Área (m ²)	59418
Edificações (2007) ¹	Número	628
	Área (m ²)	48219
	APP Hidrografia	39
	APP Declividade	10
	em local de ilegalidade	XX
	com precariedade domiciliar	XX
População	2000 ²	1052
	2007 ³	1089
	População por faixa etária (2000) ²	
	7 a 14 anos	189
	15 a 17 anos	62
Famílias por faixa de renda (2000) ²	renda inferior à 3 salários mínimos	224
	renda superior à 10 salários mínimos	5
Domicílios com esgotamento sanitário (2000) ²	rede geral	5
	fossa séptica	44
¹ Conforme imagem de satélite IKONOS 2007.		
² IBGE, Censo 2000.		
³ IBGE, Contagem da População 2007.		



Área Ocupada



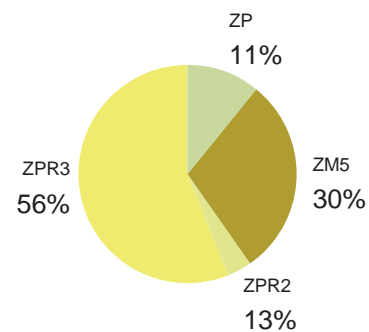
Vias Existentes



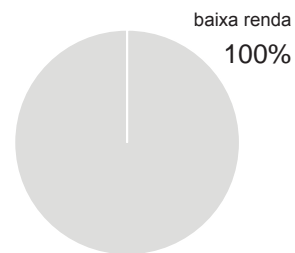


Vias Urbanas (m)	Comprimento total	6501
	Comprimento de vias pavimentadas	1656
	Comprimento de vias não pavimentadas	4844,8
	Comprimento de vias projetadas	0
Infra-estruturas urbanas (m)	Vias pav. sem esgoto e drenagem pluvial	494
	Vias sem pav. sem esgoto e drenagem pluvial	2987
Serviços Urbanos	Edif. fora do r=1.000 de praças e parques	0
	Edif. fora do r=1.000 de esc. de ens. fundamental	0
	Edif. fora do r=1.000 de escolas de ensino médio	0
	Edif. fora do r=1.000 de postos de saúde	0
	Edif. fora do r=3.000 do hospital municipal	640
	Acessibilidade média da zona de monitoramento	76 a 100
Urbanização Futura	Nº de lotes - habitação unifamiliar para baixa renda	16
	Nº de lotes - habitação em fita para baixa renda	8
	Nº de lotes - habitação multifamiliar baixa renda	5
	Nº de lotes vazios para baixa renda	29
	Nº de lotes vazios para média renda	0
	Nº de lotes vazios para alta renda	0
	Área adequada para urbanização futura (ha)	0

Zonas do Plano Diretor




Lotes vazios por faixa de renda



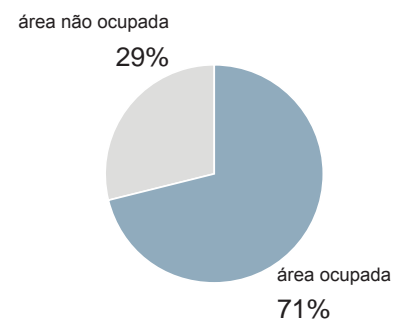
Fotos da zona de monitoramento



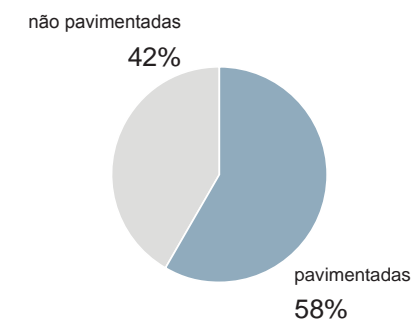
Localização		
Nome da zona	ZMH12 - Parque das Hortênsias	
Área total (ha)		16
Área ocupada 2007 (ha) ¹		11
Lotes vazios (2007) ¹	Número	19
	Área (m ²)	22548
Edificações (2007) ¹	Número	37
	Área (m ²)	5131
	APP Hidrografia	0
	APP Declividade	0
	em local de ilegalidade	XX
	com precariedade domiciliar	XX
População	2000 ²	29
	2007 ³	29
	População por faixa etária (2000) ²	
Famílias por faixa de renda (2000) ²	7 a 14 anos	3
	15 a 17 anos	1
Domicílios com esgotamento sanitário (2000) ²	renda inferior à 3 salários mínimos	4
	renda superior à 10 salários mínimos	2
Domicílios com rede geral	rede geral	4
	fossa séptica	5
¹ Conforme imagem de satélite IKONOS 2007.		
² IBGE, Censo 2000.		
³ IBGE, Contagem da População 2007.		



Área Ocupada



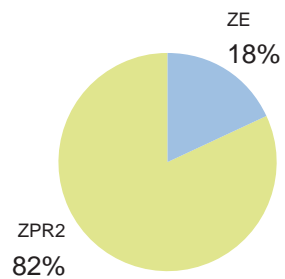
Vias Existentes



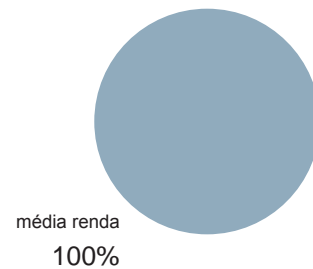


Vias Urbanas (m)	Comprimento total	1516
	Comprimento de vias pavimentadas	886
	Comprimento de vias não pavimentadas	629
	Comprimento de vias projetadas	0
Infra-estruturas urbanas (m)	Vias pav. sem esgoto e drenagem pluvial	0
	Vias sem pav. sem esgoto e drenagem pluvial	0
Serviços Urbanos	Edif. fora do r=1.000 de praças e parques	0
	Edif. fora do r=1.000 de esc. de ens. fundamental	5
	Edif. fora do r=1.000 de escolas de ensino médio	7
	Edif. fora do r=1.000 de postos de saúde	5
	Edif. fora do r=3.000 do hospital municipal	0
	Acessibilidade média da zona de monitoramento	76 a 100
Urbanização Futura	Nº de lotes - habitação unifamiliar para baixa renda	0
	Nº de lotes - habitação em fita para baixa renda	0
	Nº de lotes - habitação multifamiliar baixa renda	0
	Nº de lotes vazios para baixa renda	0
	Nº de lotes vazios para média renda	19
	Nº de lotes vazios para alta renda	0
	Área adequada para urbanização futura (ha)	0

Zonas do Plano Diretor




Lotes vazios por faixa de renda



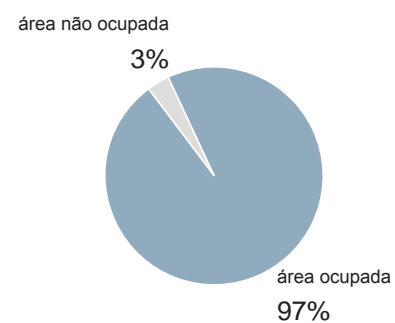
Fotos da zona de monitoramento



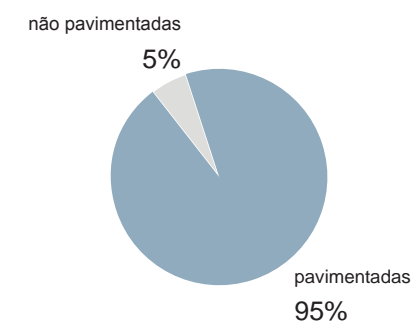
Localização		
Nome da zona	ZMH13 - Parque Laje de Pedra	
Área total (ha)	73	
Área ocupada 2007 (ha) ¹	71	
Lotes vazios (2007) ¹	Número	95
	Área (m ²)	123676
Edificações (2007) ¹	Número	298
	Área (m ²)	64479
	APP Hidrografia	0
	APP Declividade	0
	em local de ilegalidade	XX
	com precariedade domiciliar	XX
População	2000 ²	123
	2007 ³	123
	População por faixa etária (2000) ²	
	7 a 14 anos	15
	15 a 17 anos	5
Famílias por faixa de renda (2000) ²	renda inferior à 3 salários mínimos	19
	renda superior à 10 salários mínimos	9
Domicílios com esgotamento sanitário (2000) ²	rede geral	16
	fossa séptica	23
¹ Conforme imagem de satélite IKONOS 2007. ² IBGE, Censo 2000. ³ IBGE, Contagem da População 2007.		



Área Ocupada



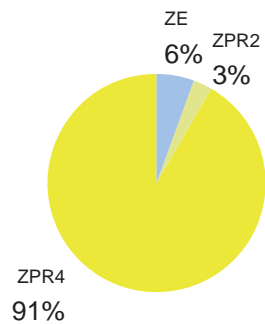
Vias Existentes



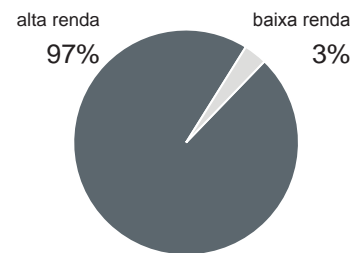


Vias Urbanas (m)	Comprimento total	10075
	Comprimento de vias pavimentadas	1487
	Comprimento de vias não pavimentadas	8588
	Comprimento de vias projetadas	0
Infra-estruturas urbanas (m)	Vias pav. sem esgoto e drenagem pluvial	762
	Vias sem pav. sem esgoto e drenagem pluvial	0
Serviços Urbanos	Edif. fora do r=1.000 de praças e parques	0
	Edif. fora do r=1.000 de esc. de ens. fundamental	80
	Edif. fora do r=1.000 de escolas de ensino médio	80
	Edif. fora do r=1.000 de postos de saúde	70
	Edif. fora do r=3.000 do hospital municipal	61
	Acessibilidade média da zona de monitoramento	76 a 100
Urbanização Futura	Nº de lotes - habitação unifamiliar para baixa renda	0
	Nº de lotes - habitação em fita para baixa renda	1
	Nº de lotes - habitação multifamiliar baixa renda	2
	Nº de lotes vazios para baixa renda	3
	Nº de lotes vazios para média renda	0
	Nº de lotes vazios para alta renda	83
	Área adequada para urbanização futura (ha)	0

Zonas do Plano Diretor




Lotes vazios por faixa de renda



Fotos da zona de monitoramento



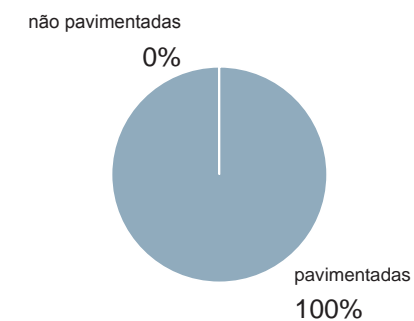
Localização		
Nome da zona	ZMH14 - Reserva da Serra	
Área total (ha)	62	
Área ocupada 2007 (ha) ¹	50	
Lotes vazios (2007) ¹	Número	276
	Área (m ²)	206212
Edificações (2007) ¹	Número	40
	Área (m ²)	9467,9
	APP Hidrografia	0
	APP Declividade	2
	em local de ilegalidade	XX
	com precariedade domiciliar	XX
População	2000 ²	137
	2007 ³	147
	População por faixa etária (2000) ²	
	7 a 14 anos	25
	15 a 17 anos	7
Famílias por faixa de renda (2000) ²	renda inferior à 3 salários mínimos	28
	renda superior à 10 salários mínimos	2
Domicílios com esgotamento sanitário (2000) ²	rede geral	4
	fossa séptica	8
¹ Conforme imagem de satélite IKONOS 2007. ² IBGE, Censo 2000. ³ IBGE, Contagem da População 2007.		



Área Ocupada



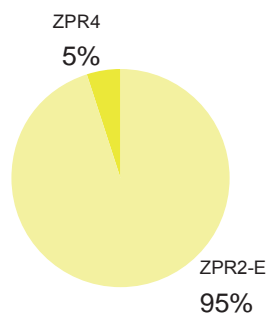
Vias Existentes



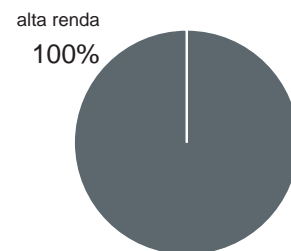


Vias Urbanas (m)	Comprimento total	6400,4
	Comprimento de vias pavimentadas	6400,4
	Comprimento de vias não pavimentadas	0
	Comprimento de vias projetadas	0
Infra-estruturas urbanas (m)	Vias pav. sem esgoto e drenagem pluvial	6400,4
	Vias sem pav. sem esgoto e drenagem pluvial	0
Serviços Urbanos	Edif. fora do r=1.000 de praças e parques	0
	Edif. fora do r=1.000 de esc. de ens. fundamental	9
	Edif. fora do r=1.000 de escolas de ensino médio	9
	Edif. fora do r=1.000 de postos de saúde	12
	Edif. fora do r=3.000 do hospital municipal	40
	Acessibilidade média da zona de monitoramento	61 a 75
Urbanização Futura	Nº de lotes - habitação unifamiliar para baixa renda	0
	Nº de lotes - habitação em fita para baixa renda	0
	Nº de lotes - habitação multifamiliar baixa renda	0
	Nº de lotes vazios para baixa renda	0
	Nº de lotes vazios para média renda	0
	Nº de lotes vazios para alta renda	275
	Área adequada para urbanização futura (ha)	0

Zonas do Plano Diretor




Lotes vazios por faixa de renda



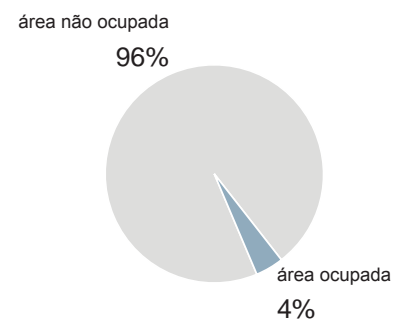
Fotos da zona de monitoramento



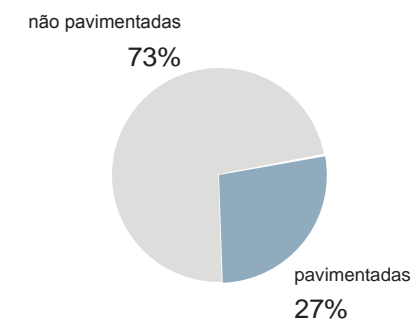
Localização		
Nome da zona	ZMH15 - Alto dos Pinheiros	
Área total (ha)	33	
Área ocupada 2007 (ha) ¹	1	
Lotes vazios (2007) ¹	Número	174
	Área (m ²)	170965
Edificações (2007) ¹	Número	9
	Área (m ²)	1887
	APP Hidrografia	0
	APP Declividade	0
	em local de ilegalidade	XX
	com precariedade domiciliar	XX
População	2000 ²	59
	2007 ³	59
	População por faixa etária (2000) ²	
	7 a 14 anos	7
	15 a 17 anos	3
Famílias por faixa de renda (2000) ²	renda inferior à 3 salários mínimos	9
	renda superior à 10 salários mínimos	4
Domicílios com esgotamento sanitário (2000) ²	rede geral	8
	fossa séptica	11
¹ Conforme imagem de satélite IKONOS 2007. ² IBGE, Censo 2000. ³ IBGE, Contagem da População 2007.		



Área Ocupada



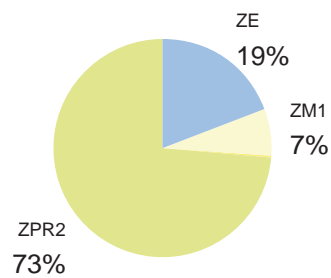
Vias Existentes



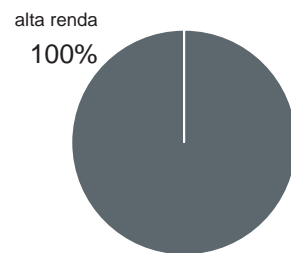


Vias Urbanas (m)	Comprimento total	824
	Comprimento de vias pavimentadas	224
	Comprimento de vias não pavimentadas	599
	Comprimento de vias projetadas	0
Infra-estruturas urbanas (m)	Vias pav. sem esgoto e drenagem pluvial	24
	Vias sem pav. sem esgoto e drenagem pluvial	599
Serviços Urbanos	Edif. fora do r=1.000 de praças e parques	0
	Edif. fora do r=1.000 de esc. de ens. fundamental	0
	Edif. fora do r=1.000 de escolas de ensino médio	9
	Edif. fora do r=1.000 de postos de saúde	1
	Edif. fora do r=3.000 do hospital municipal	0
	Acessibilidade média da zona de monitoramento	76 a 100
Urbanização Futura	Nº de lotes - habitação unifamiliar para baixa renda	0
	Nº de lotes - habitação em fita para baixa renda	0
	Nº de lotes - habitação multifamiliar baixa renda	0
	Nº de lotes vazios para baixa renda	0
	Nº de lotes vazios para média renda	0
	Nº de lotes vazios para alta renda	129
	Área adequada para urbanização futura (ha)	0


Zonas do Plano Diretor




Lotes vazios por faixa de renda



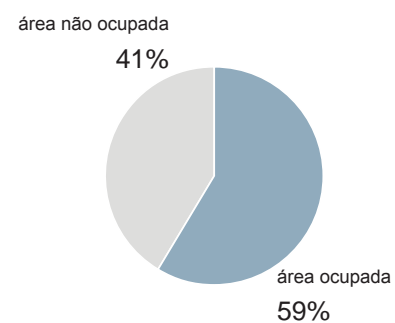
Fotos da zona de monitoramento



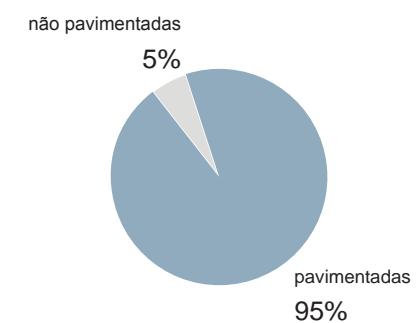
Localização		
Nome da zona	ZMH16 - Quinta da Serra	
Área total (ha)	60	
Área ocupada 2007 (ha) ¹	35	
Lotes vazios (2007) ¹	Número	15
	Área (m ²)	97465
Edificações (2007) ¹	Número	164
	Área (m ²)	35580
	APP Hidrografia	0
	APP Declividade	2
	em local de ilegalidade	XX
	com precariedade domiciliar	XX
População	2000 ²	105
	2007 ³	108
	População por faixa etária (2000) ²	
	7 a 14 anos	13
	15 a 17 anos	5
Famílias por faixa de renda (2000) ²	renda inferior à 3 salários mínimos	16
	renda superior à 10 salários mínimos	7
Domicílios com esgotamento sanitário (2000) ²	rede geral	13
	fossa séptica	19
¹ Conforme imagem de satélite IKONOS 2007.		
² IBGE, Censo 2000.		
³ IBGE, Contagem da População 2007.		



Área Ocupada



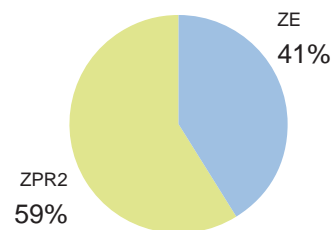
Vias Existentes



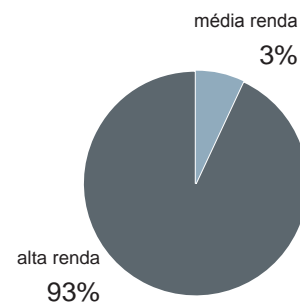


Vias Urbanas (m)	Comprimento total	5025,9
	Comprimento de vias pavimentadas	4798
	Comprimento de vias não pavimentadas	227,7
	Comprimento de vias projetadas	0
Infra-estruturas urbanas (m)	Vias pav. sem esgoto e drenagem pluvial	4339
	Vias sem pav. sem esgoto e drenagem pluvial	227,7
Serviços Urbanos	Edif. fora do r=1.000 de praças e parques	0
	Edif. fora do r=1.000 de esc. de ens. fundamental	7
	Edif. fora do r=1.000 de escolas de ensino médio	164
	Edif. fora do r=1.000 de postos de saúde	24
	Edif. fora do r=3.000 do hospital municipal	0
	Acessibilidade média da zona de monitoramento	76 a 100
Urbanização Futura	Nº de lotes - habitação unifamiliar para baixa renda	0
	Nº de lotes - habitação em fita para baixa renda	0
	Nº de lotes - habitação multifamiliar baixa renda	0
	Nº de lotes vazios para baixa renda	0
	Nº de lotes vazios para média renda	1
	Nº de lotes vazios para alta renda	13
	Área adequada para urbanização futura (ha)	0

Zonas do Plano Diretor




Lotes vazios por faixa de renda



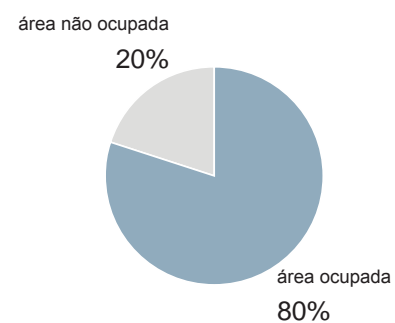
Fotos da zona de monitoramento



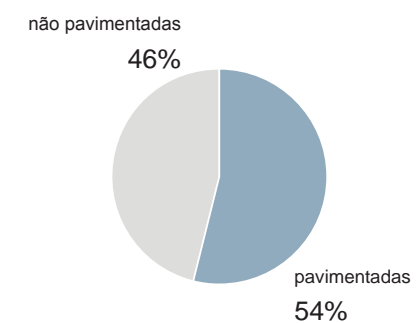
Localização		
Nome da zona	ZMH17 - Santa Terezinha	
Área total (ha)	47,3	
Área ocupada 2007 (ha) ¹	37,9	
Lotes vazios (2007) ¹	Número	27
	Área (m ²)	43123
Edificações (2007) ¹	Número	475
	Área (m ²)	57367
	APP Hidrografia	0
	APP Declividade	0
	em local de ilegalidade	XX
	com precariedade domiciliar	XX
População	2000 ²	552
	2007 ³	602
	População por faixa etária (2000) ²	
População por faixa etária (2000) ²	7 a 14 anos	68
	15 a 17 anos	35
Famílias por faixa de renda (2000) ²	renda inferior à 3 salários mínimos	67
	renda superior à 10 salários mínimos	33
Domicílios com esgotamento sanitário (2000) ²	rede geral	118
	fossa séptica	54
¹ Conforme imagem de satélite IKONOS 2007.		
² IBGE, Censo 2000.		
³ IBGE, Contagem da População 2007.		



Área Ocupada



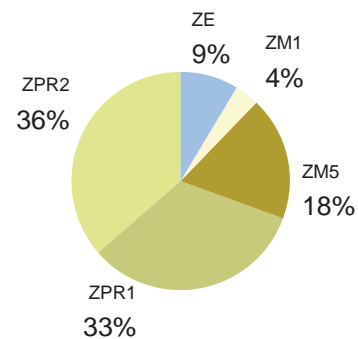
Vias Existentes



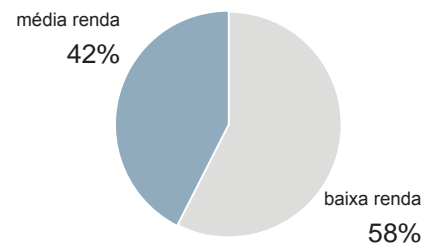


Vias Urbanas (m)	Comprimento total	7381
	Comprimento de vias pavimentadas	3978
	Comprimento de vias não pavimentadas	3403
	Comprimento de vias projetadas	0
Infra-estruturas urbanas (m)	Vias pav. sem esgoto e drenagem pluvial	733,7
	Vias sem pav. sem esgoto e drenagem pluvial	1302,7
Serviços Urbanos	Edif. fora do r=1.000 de praças e parques	0
	Edif. fora do r=1.000 de esc. de ens. fundamental	0
	Edif. fora do r=1.000 de escolas de ensino médio	434
	Edif. fora do r=1.000 de postos de saúde	34
	Edif. fora do r=3.000 do hospital municipal	0
	Acessibilidade média da zona de monitoramento	76 a 100
Urbanização Futura	Nº de lotes - habitação unifamiliar para baixa renda	3
	Nº de lotes - habitação em fita para baixa renda	6
	Nº de lotes - habitação multifamiliar baixa renda	5
	Nº de lotes vazios para baixa renda	14
	Nº de lotes vazios para média renda	11
	Nº de lotes vazios para alta renda	0
	Área adequada para urbanização futura (ha)	0

Zonas do Plano Diretor




Lotes vazios por faixa de renda



Fotos da zona de monitoramento



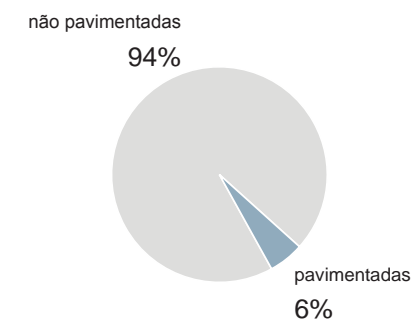
Localização		
Nome da zona	ZMH18 - Alpes Verdes	
Área total (ha)	188,7	
Área ocupada 2007 (ha) ¹	48,2	
Lotes vazios (2007) ¹	Número	265
	Área (m ²)	263230
Edificações (2007) ¹	Número	73
	Área (m ²)	10493,7
	APP Hidrografia	0
	APP Declividade	2
	em local de ilegalidade	XX
	com precariedade domiciliar	XX
População	2000 ²	133
	2007 ³	228
	População por faixa etária (2000) ²	
População por faixa etária (2000) ²	7 a 14 anos	21
	15 a 17 anos	9
Famílias por faixa de renda (2000) ²	renda inferior à 3 salários mínimos	29
	renda superior à 10 salários mínimos	2
Domicílios com esgotamento sanitário (2000) ²	rede geral	2
	fossa séptica	3
¹ Conforme imagem de satélite IKONOS 2007.		
² IBGE, Censo 2000.		
³ IBGE, Contagem da População 2007.		



Área Ocupada



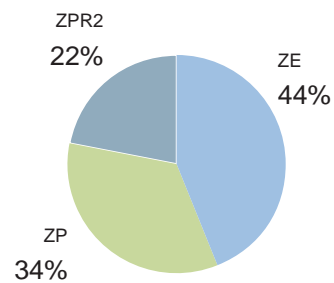
Vias Existentes



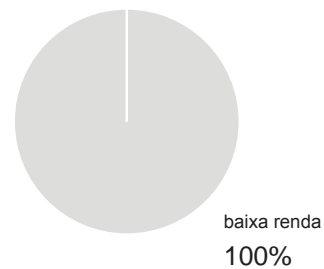


Vias Urbanas (m)	Comprimento total	10722
	Comprimento de vias pavimentadas	592,7
	Comprimento de vias não pavimentadas	10129
	Comprimento de vias projetadas	0
Infra-estruturas urbanas (m)	Vias pav. sem esgoto e drenagem pluvial	592,7
	Vias sem pav. sem esgoto e drenagem pluvial	10129
Serviços Urbanos	Edif. fora do r=1.000 de praças e parques	69
	Edif. fora do r=1.000 de esc. de ens. fundamental	65
	Edif. fora do r=1.000 de escolas de ensino médio	73
	Edif. fora do r=1.000 de postos de saúde	73
	Edif. fora do r=3.000 do hospital municipal	8
	Acessibilidade média da zona de monitoramento	1 a 50
Urbanização Futura	Nº de lotes - habitação unifamiliar para baixa renda	0
	Nº de lotes - habitação em fita para baixa renda	5
	Nº de lotes - habitação multifamiliar para baixa renda	4
	Nº de lotes vazios para baixa renda	9
	Nº de lotes vazios para média renda	0
	Nº de lotes vazios para alta renda	0
	Área adequada para urbanização futura (ha)	0

Zonas do Plano Diretor




Lotes vazios por faixa de renda



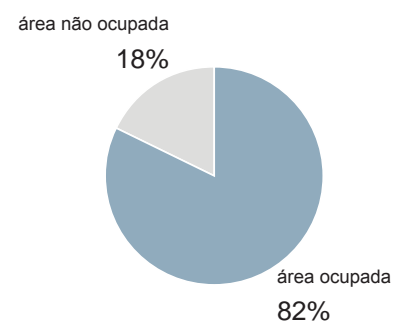
Fotos da zona de monitoramento



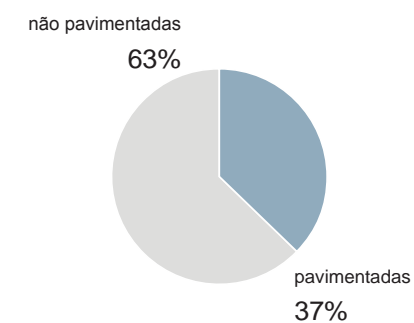
Localização		
Nome da zona	ZMH19 - Vila Maggi	
Área total (ha)	55,6	
Área ocupada 2007 (ha) ¹	45,7	
Lotes vazios (2007) ¹	Número	282
	Área (m ²)	277944
Edificações (2007) ¹	Número	460
	Área (m ²)	43862
	APP Hidrografia	0
	APP Declividade	3
	em local de ilegalidade	XX
	com precariedade domiciliar	XX
População	2000 ²	1353
	2007 ³	1456
	População por faixa etária (2000) ²	
	7 a 14 anos	199
	15 a 17 anos	80
Famílias por faixa de renda (2000) ²	renda inferior à 3 salários mínimos	235
	renda superior à 10 salários mínimos	33
Domicílios com esgotamento sanitário (2000) ²	rede geral	133
	fossa séptica	228
¹ Conforme imagem de satélite IKONOS 2007. ² IBGE, Censo 2000. ³ IBGE, Contagem da População 2007.		



Área Ocupada



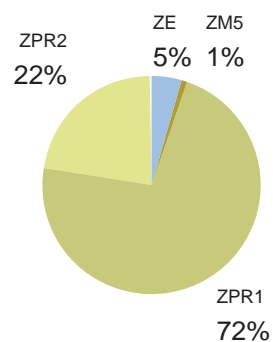
Vias Existentes



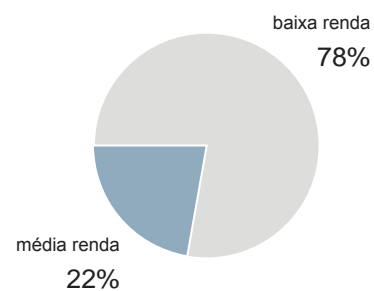


Vias Urbanas (m)	Comprimento total	7890,9
	Comprimento de vias pavimentadas	2945
	Comprimento de vias não pavimentadas	4945,7
	Comprimento de vias projetadas	0
Infra-estruturas urbanas (m)	Vias pav. sem esgoto e drenagem pluvial	999,96
	Vias sem pav. sem esgoto e drenagem pluvial	3425
Serviços Urbanos	Edif. fora do r=1.000 de praças e parques	0
	Edif. fora do r=1.000 de esc. de ens. fundamental	0
	Edif. fora do r=1.000 de escolas de ensino médio	410
	Edif. fora do r=1.000 de postos de saúde	6
	Edif. fora do r=3.000 do hospital municipal	0
	Acessibilidade média da zona de monitoramento	76 a 100
Urbanização Futura	Nº de lotes - habitação unifamiliar para baixa renda	0
	Nº de lotes - habitação em fita para baixa renda	5
	Nº de lotes - habitação multifamiliar baixa renda	10
	Nº de lotes vazios para baixa renda	15
	Nº de lotes vazios para média renda	4
	Nº de lotes vazios para alta renda	0
	Área adequada para urbanização futura (ha)	0

Zonas do Plano Diretor




Lotes vazios por faixa de renda



Fotos da zona de monitoramento



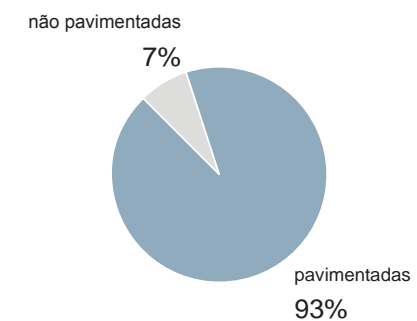
Localização		
Nome da zona	ZMH20 - Loteamento Central	
Área total (ha)	23,9	
Área ocupada 2007 (ha) ¹	23,9	
Lotes vazios (2007) ¹	Número	6
	Área (m ²)	15963,9
Edificações (2007) ¹	Número	463
	Área (m ²)	49903
	APP Hidrografia	0
	APP Declividade	0
	em local de ilegalidade	XX
	com precariedade domiciliar	XX
	com irregularidade jurídica	XX
População	2000 ²	844
	2007 ³	928
População por faixa etária (2000) ²	7 a 14 anos	111
	15 a 17 anos	53
Famílias por faixa de renda (2000) ²	renda inferior à 3 salários mínimos	99
	renda superior à 10 salários mínimos	37
Domicílios com esgotamento sanitário (2000) ²	rede geral	117
	fossa séptica	138
¹ Conforme imagem de satélite IKONOS 2007.		
² IBGE, Censo 2000.		
³ IBGE, Contagem da População 2007.		



Área Ocupada



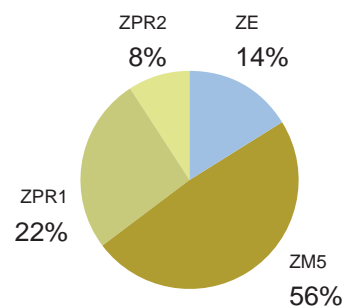
Vias Existentes



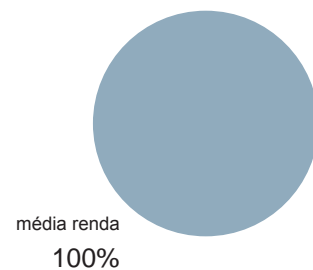


Vias Urbanas (m)	Comprimento total	4409,8
	Comprimento de vias pavimentadas	4088
	Comprimento de vias não pavimentadas	321,5
	Comprimento de vias projetadas	0
Infra-estruturas urbanas (m)	Vias pav. sem esgoto e drenagem pluvial	824
	Vias sem pav. sem esgoto e drenagem pluvial	0
Serviços Urbanos	Edif. fora do r=1.000 de praças e parques	0
	Edif. fora do r=1.000 de esc. de ens. fundamental	0
	Edif. fora do r=1.000 de escolas de ensino médio	0
	Edif. fora do r=1.000 de postos de saúde	0
	Edif. fora do r=3.000 do hospital municipal	0
	Acessibilidade média da zona de monitoramento	76 a 100
Urbanização Futura	Nº de lotes - habitação unifamiliar para baixa renda	0
	Nº de lotes - habitação em fita para baixa renda	0
	Nº de lotes - habitação multifamiliar baixa renda	0
	Nº de lotes vazios para baixa renda	0
	Nº de lotes vazios para média renda	6
	Nº de lotes vazios para alta renda	0
	Área adequada para urbanização futura (ha)	0


Zonas do Plano Diretor



Lotes vazios por faixa de renda

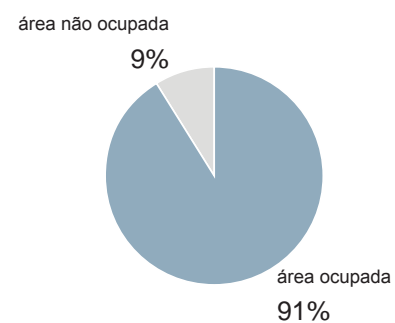


A Anexo ZMH21 - Eugênio Ferreira

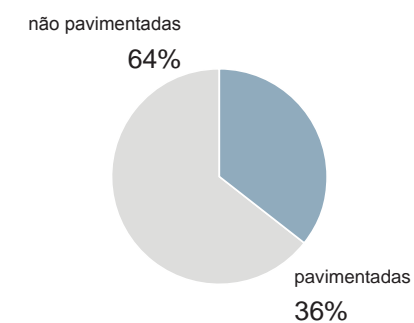
Localização		
Nome da zona	ZMH21 - Eugênio Ferreira	
Área total (ha)	48	
Área ocupada 2007 (ha) ¹	44	
Lotes vazios (2007) ¹	Número	18
	Área (m ²)	52282,5
Edificações (2007) ¹	Número	582
	Área (m ²)	60979
	APP Hidrografia	0
	APP Declividade	21
	em local de ilegalidade	XX
	com precariedade domiciliar	XX
População	2000 ²	1264
	2007 ³	1502
	População por faixa etária (2000) ²	
	7 a 14 anos	168
	15 a 17 anos	67
Famílias por faixa de renda (2000) ²	renda inferior à 3 salários mínimos	257
	renda superior à 10 salários mínimos	12
Domicílios com esgotamento sanitário (2000) ²	rede geral	120
	fossa séptica	243
¹ Conforme imagem de satélite IKONOS 2007. ² IBGE, Censo 2000. ³ IBGE, Contagem da População 2007.		

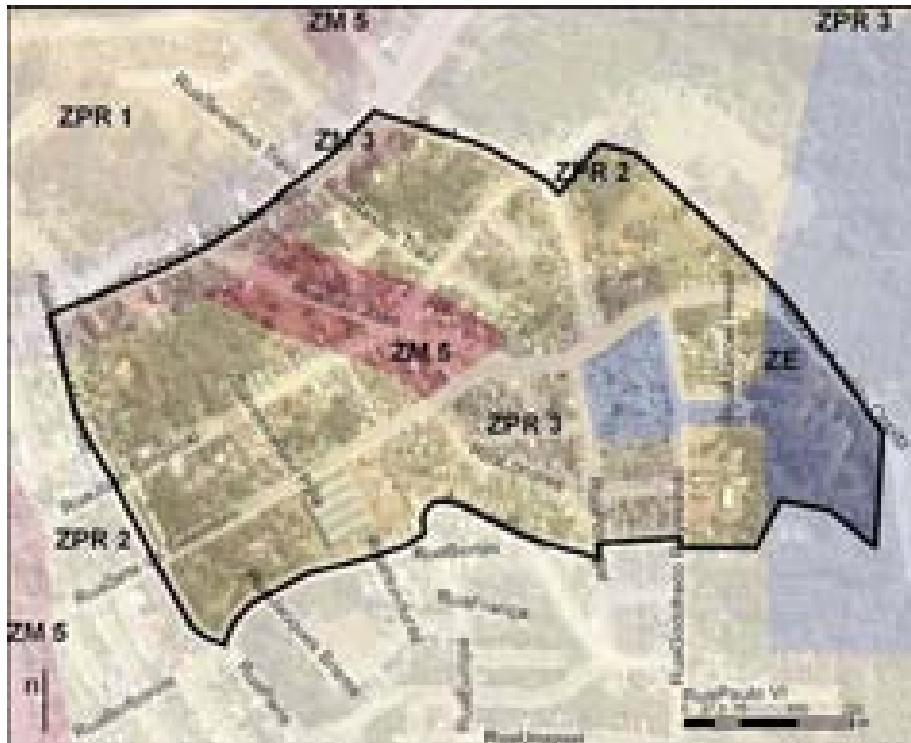


Área Ocupada



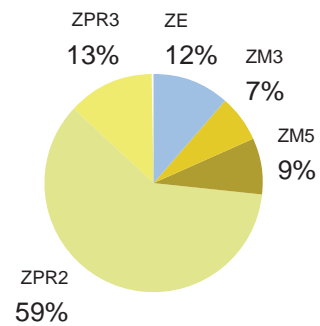
Vias Existentes



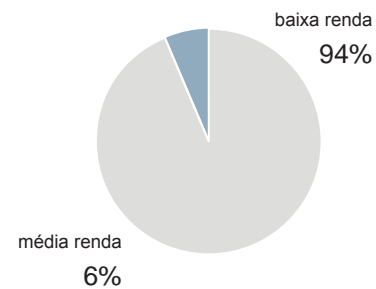



Vias Urbanas (m)	Comprimento total	8647
	Comprimento de vias pavimentadas	3092
	Comprimento de vias não pavimentadas	5554
	Comprimento de vias projetadas	0
Infra-estruturas urbanas (m)	Vias pav. sem esgoto e drenagem pluvial	1449
	Vias sem pav. sem esgoto e drenagem pluvial	1991
Serviços Urbanos	Edif. fora do r=1.000 de praças e parques	0
	Edif. fora do r=1.000 de esc. de ens. fundamental	0
	Edif. fora do r=1.000 de escolas de ensino médio	18
	Edif. fora do r=1.000 de postos de saúde	2
	Edif. fora do r=3.000 do hospital municipal	0
	Acessibilidade média da zona de monitoramento	76 a 100
Urbanização Futura	Nº de lotes - habitação unifamiliar para baixa renda	4
	Nº de lotes - habitação em fita para baixa renda	7
	Nº de lotes - habitação multifamiliar baixa renda	4
	Nº de lotes vazios para baixa renda	15
	Nº de lotes vazios para média renda	1
	Nº de lotes vazios para alta renda	0
	Área adequada para urbanização futura (ha)	4,1

Zonas do Plano Diretor



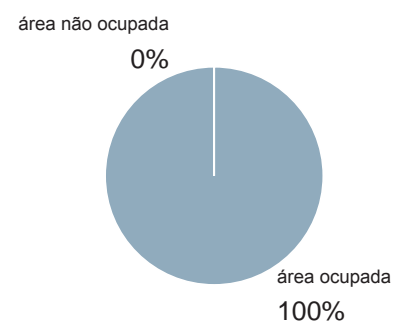
Lotes vazios por faixa de renda



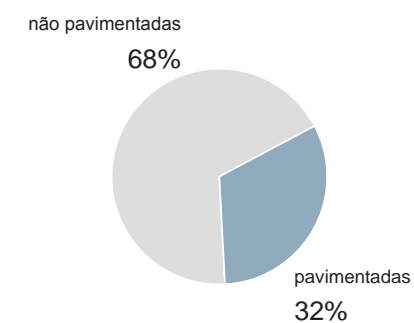
Localização		
Nome da zona	ZMH22 - Palace Hotel	
Área total (ha)	73,7	
Área ocupada 2007 (ha) ¹	73,7	
Lotes vazios (2007) ¹	Número	39
	Área (m ²)	56730,5
Edificações (2007) ¹	Número	885
	Área (m ²)	86496
	APP Hidrografia	0
	APP Declividade	29
	em local de ilegalidade	XX
	com precariedade domiciliar	XX
	com irregularidade jurídica	XX
População	2000 ²	1883
	2007 ³	2480
População por faixa etária (2000) ²	7 a 14 anos	272
	15 a 17 anos	109
Famílias por faixa de renda (2000) ²	renda inferior à 3 salários mínimos	300
	renda superior à 10 salários mínimos	31
Domicílios com esgotamento sanitário (2000) ²	rede geral	212
	fossa séptica	328
¹ Conforme imagem de satélite IKONOS 2007.		
² IBGE, Censo 2000.		
³ IBGE, Contagem da População 2007.		



Área Ocupada



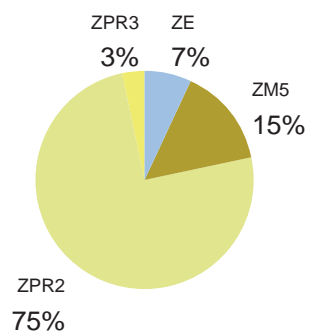
Vias Existentes



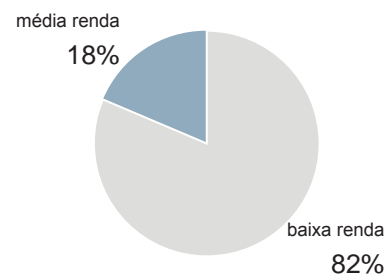


Vias Urbanas (m)	Comprimento total	15349
	Comprimento de vias pavimentadas	4941
	Comprimento de vias não pavimentadas	10407
	Comprimento de vias projetadas	0
Infra-estruturas urbanas (m)	Vias pav. sem esgoto e drenagem pluvial	1459
	Vias sem pav. sem esgoto e drenagem pluvial	7924
Serviços Urbanos	Edif. fora do r=1.000 de praças e parques	0
	Edif. fora do r=1.000 de esc. de ens. fundamental	0
	Edif. fora do r=1.000 de escolas de ensino médio	573
	Edif. fora do r=1.000 de postos de saúde	5
	Edif. fora do r=3.000 do hospital municipal	0
	Acessibilidade média da zona de monitoramento	76 a 100
Urbanização Futura	Nº de lotes - habitação unifamiliar para baixa renda	9
	Nº de lotes - habitação em fita para baixa renda	8
	Nº de lotes - habitação multifamiliar baixa renda	14
	Nº de lotes vazios para baixa renda	31
	Nº de lotes vazios para média renda	7
	Nº de lotes vazios para alta renda	0
	Área adequada para urbanização futura (ha)	0

Zonas do Plano Diretor



Lotes vazios por faixa de renda




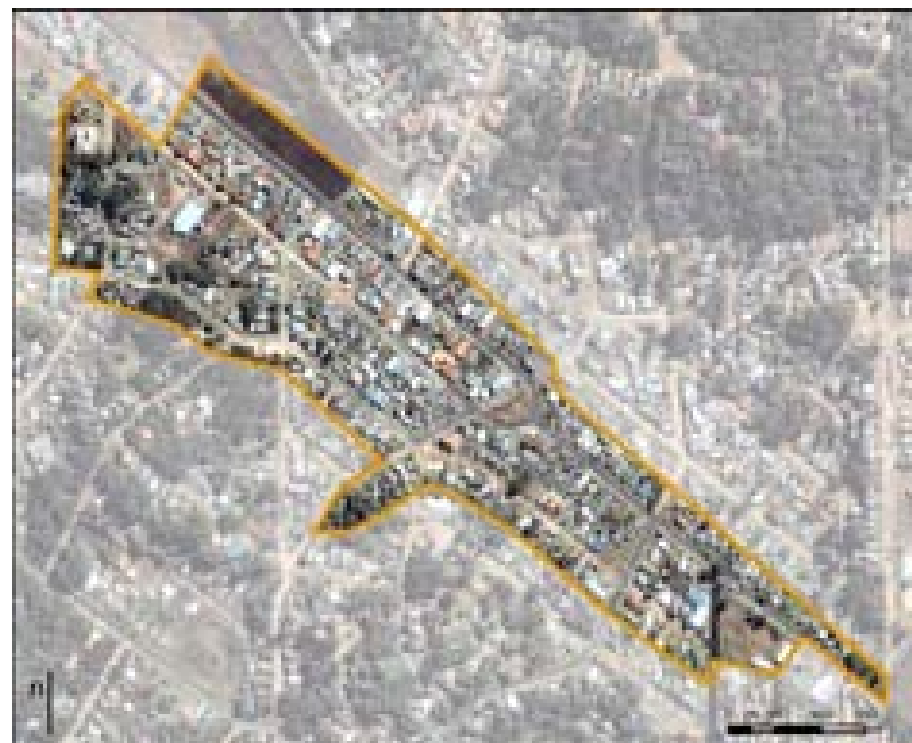
Fotos da zona de monitoramento



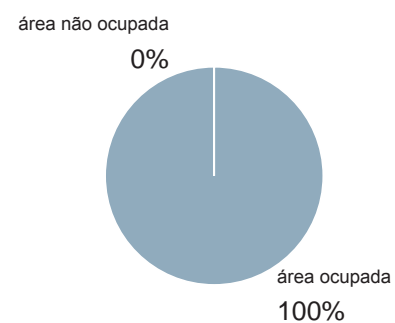
A Anexo

ZMH23 - Leodoro Cândido de Azevedo

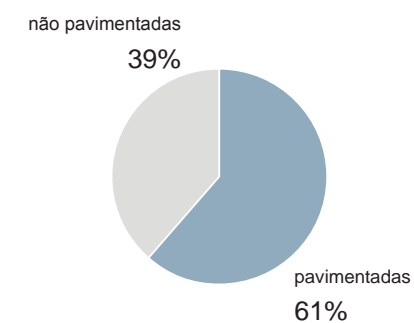
Localização		
Nome da zona	ZMH23 - Leodoro Cândido de Azevedo	
Área total (ha)	18,9	
Área ocupada 2007 (ha) ¹	18,9	
Lotes vazios (2007) ¹	Número	16
	Área (m ²)	11243
Edificações (2007) ¹	Número	380
	Área (m ²)	35200
	APP Hidrografia	0
	APP Declividade	0
	em local de ilegalidade	XX
	com precariedade domiciliar	XX
População	2000 ²	791
	2007 ³	875
	População por faixa etária (2000) ²	
População por faixa etária (2000) ²	7 a 14 anos	109
	15 a 17 anos	40
Famílias por faixa de renda (2000) ²	renda inferior à 3 salários mínimos	128
	renda superior à 10 salários mínimos	14
Domicílios com esgotamento sanitário (2000) ²	rede geral	52
	fossa séptica	171
¹ Conforme imagem de satélite IKONOS 2007.		
² IBGE, Censo 2000.		
³ IBGE, Contagem da População 2007.		

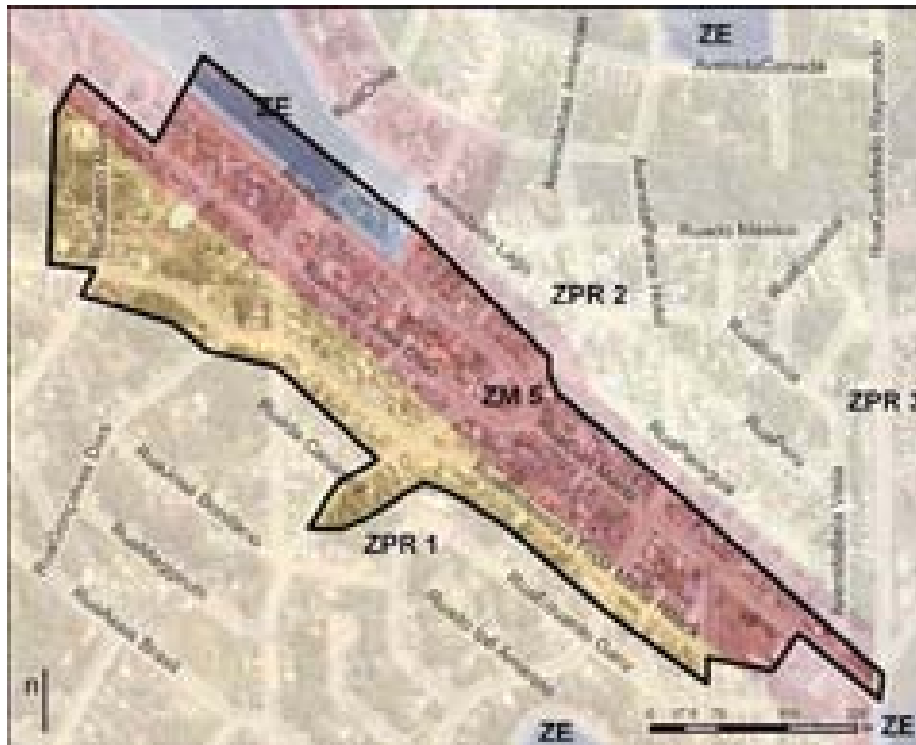


Área Ocupada



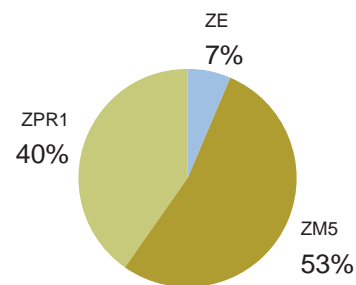
Vias Existentes



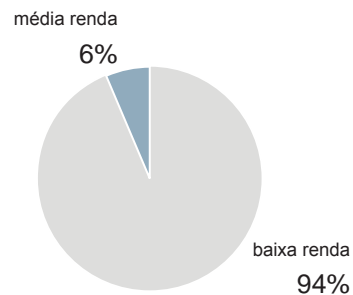


Vias Urbanas (m)	Comprimento total	5105
	Comprimento de vias pavimentadas	3139
	Comprimento de vias não pavimentadas	1965
	Comprimento de vias projetadas	0
Infra-estruturas urbanas (m)	Vias pav. sem esgoto e drenagem pluvial	700
	Vias sem pav. sem esgoto e drenagem pluvial	95
Serviços Urbanos	Edif. fora do r=1.000 de praças e parques	0
	Edif. fora do r=1.000 de esc. de ens. fundamental	0
	Edif. fora do r=1.000 de escolas de ensino médio	358
	Edif. fora do r=1.000 de postos de saúde	0
	Edif. fora do r=3.000 do hospital municipal	0
	Acessibilidade média da zona de monitoramento	76 a 100
Urbanização Futura	Nº de lotes - habitação unifamiliar para baixa renda	7
	Nº de lotes - habitação em fita para baixa renda	6
	Nº de lotes - habitação multifamiliar baixa renda	2
	Nº de lotes vazios para baixa renda	15
	Nº de lotes vazios para média renda	1
	Nº de lotes vazios para alta renda	0
	Área adequada para urbanização futura (ha)	0

Zonas do Plano Diretor



Lotes vazios por faixa de renda




Fotos da zona de monitoramento



A Anexo

ZMH24 - Vila do Cedro

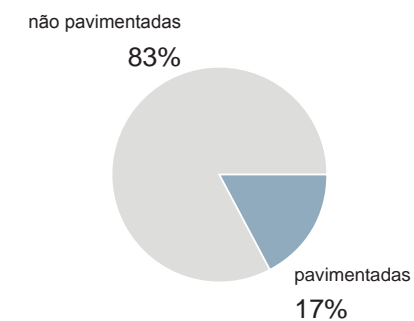
Localização		
Nome da zona	ZMH24 - Vila do Cedro	
Área total (ha)	38,4	
Área ocupada 2007 (ha) ¹	29,7	
Lotes vazios (2007) ¹	Número	232
	Área (m ²)	197190
Edificações (2007) ¹	Número	324
	Área (m ²)	31167
	APP Hidrografia	0
	APP Declividade	2
	em local de ilegalidade	XX
	com precariedade domiciliar	XX
População	2000 ²	752
	2007 ³	898
	População por faixa etária (2000) ²	
	7 a 14 anos	121
	15 a 17 anos	35
Famílias por faixa de renda (2000) ²	renda inferior à 3 salários mínimos	82
	renda superior à 10 salários mínimos	13
Domicílios com esgotamento sanitário (2000) ²	rede geral	40
	fossa séptica	59
¹ Conforme imagem de satélite IKONOS 2007.		
² IBGE, Censo 2000.		
³ IBGE, Contagem da População 2007.		



Área Ocupada



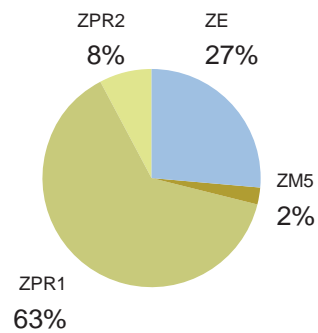
Vias Existentes



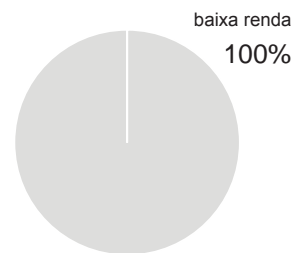


Vias Urbanas (m)	Comprimento total	6263
	Comprimento de vias pavimentadas	1085,9
	Comprimento de vias não pavimentadas	5177,5
	Comprimento de vias projetadas	0
Infra-estruturas urbanas (m)	Vias pav. sem esgoto e drenagem pluvial	432
	Vias sem pav. sem esgoto e drenagem pluvial	3129
Serviços Urbanos	Edif. fora do r=1.000 de praças e parques	0
	Edif. fora do r=1.000 de esc. de ens. fundamental	0
	Edif. fora do r=1.000 de escolas de ensino médio	324
	Edif. fora do r=1.000 de postos de saúde	0
	Edif. fora do r=3.000 do hospital municipal	0
	Acessibilidade média da zona de monitoramento	76 a 100
Urbanização Futura	Nº de lotes - habitação unifamiliar para baixa renda	3
	Nº de lotes - habitação em fita para baixa renda	12
	Nº de lotes - habitação multifamiliar baixa renda	10
	Nº de lotes vazios para baixa renda	25
	Nº de lotes vazios para média renda	0
	Nº de lotes vazios para alta renda	0
	Área adequada para urbanização futura (ha)	0

Zonas do Plano Diretor





Lotes vazios por faixa de renda



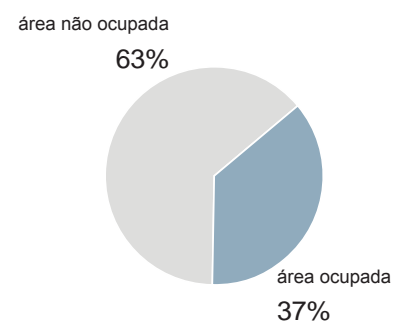
Fotos da zona de monitoramento



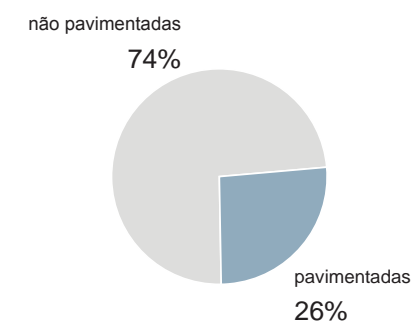
Localização		
Nome da zona	ZMH25 - Sesi	
Área total (ha)	81,5	
Área ocupada 2007 (ha) ¹	29,8	
Lotes vazios (2007) ¹	Número	4
	Área (m ²)	7284
Edificações (2007) ¹	Número	258
	Área (m ²)	26217,5
	APP Hidrografia	0
	APP Declividade	0
	em local de ilegalidade	XX
	com precariedade domiciliar	XX
	com irregularidade jurídica	XX
População	2000 ²	514
	2007 ³	661
População por faixa etária (2000) ²	7 a 14 anos	93
	15 a 17 anos	30
Famílias por faixa de renda (2000) ²	renda inferior à 3 salários mínimos	111
	renda superior à 10 salários mínimos	0
Domicílios com esgotamento sanitário (2000) ²	rede geral	62
	fossa séptica	56
¹ Conforme imagem de satélite IKONOS 2007.		
² IBGE, Censo 2000.		
³ IBGE, Contagem da População 2007.		



Área Ocupada



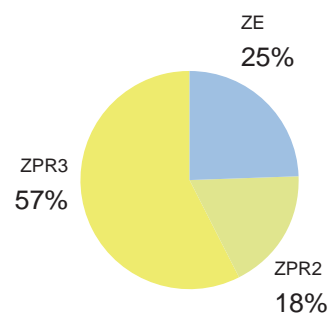
Vias Existentes



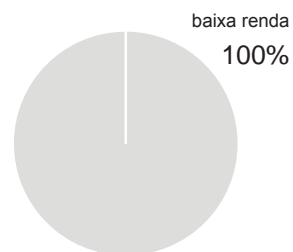


Vias Urbanas (m)	Comprimento total	2712
	Comprimento de vias pavimentadas	710
	Comprimento de vias não pavimentadas	2001,9
	Comprimento de vias projetadas	0
Infra-estruturas urbanas (m)	Vias pav. sem esgoto e drenagem pluvial	368
	Vias sem pav. sem esgoto e drenagem pluvial	1042
Serviços Urbanos	Edif. fora do r=1.000 de praças e parques	0
	Edif. fora do r=1.000 de esc. de ens. fundamental	0
	Edif. fora do r=1.000 de escolas de ensino médio	258
	Edif. fora do r=1.000 de postos de saúde	9
	Edif. fora do r=3.000 do hospital municipal	0
	Acessibilidade média da zona de monitoramento	76 a 100
Urbanização Futura	Nº de lotes - habitação unifamiliar para baixa renda	1
	Nº de lotes - habitação em fita para baixa renda	0
	Nº de lotes - habitação multifamiliar baixa renda	2
	Nº de lotes vazios para baixa renda	3
	Nº de lotes vazios para média renda	0
	Nº de lotes vazios para alta renda	0
	Área adequada para urbanização futura (ha)	28,7

Zonas do Plano Diretor




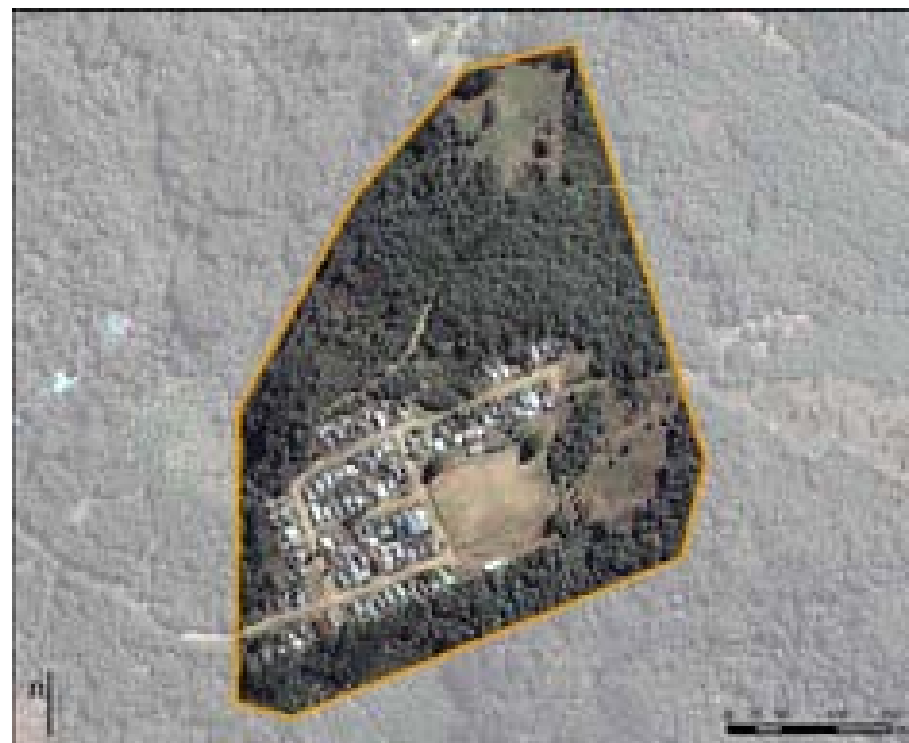
Lotes vazios por faixa de renda



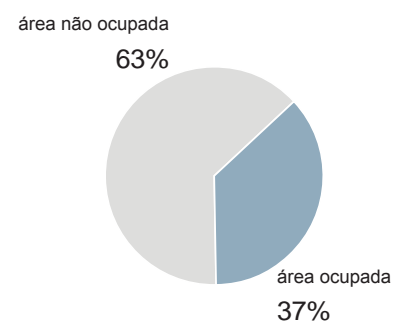
Fotos da zona de monitoramento



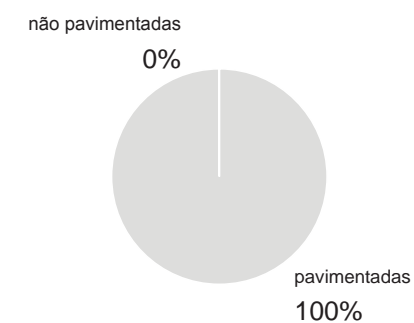
Localização		
Nome da zona	ZMH26 - Chacrão	
Área total (ha)	18	
Área ocupada 2007 (ha) ¹	6,6	
Lotes vazios (2007) ¹	Número	3
	Área (m ²)	916,5
Edificações (2007) ¹	Número	115
	Área (m ²)	8023,5
	APP Hidrografia	0
	APP Declividade	0
	em local de ilegalidade	XX
	com precariedade domiciliar	XX
	com irregularidade jurídica	XX
População	2000 ²	141
	2007 ³	179
População por faixa etária (2000) ²	7 a 14 anos	27
	15 a 17 anos	9
Famílias por faixa de renda (2000) ²	renda inferior à 3 salários mínimos	29
	renda superior à 10 salários mínimos	0
Domicílios com esgotamento sanitário (2000) ²	rede geral	20
	fossa séptica	12
¹ Conforme imagem de satélite IKONOS 2007. ² IBGE, Censo 2000. ³ IBGE, Contagem da População 2007.		

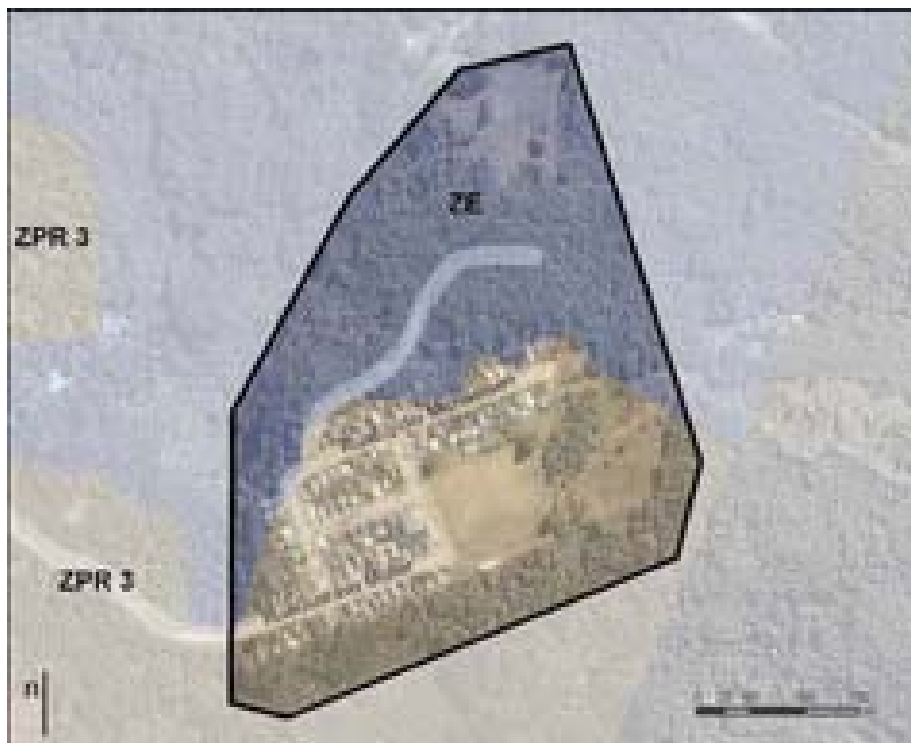


Área Ocupada



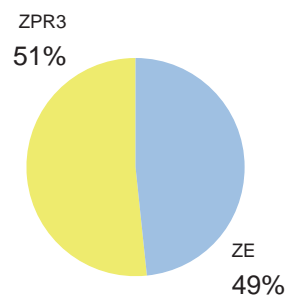
Vias Existentes



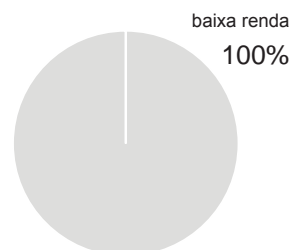


Vias Urbanas (m)	Comprimento total	1584,7
	Comprimento de vias pavimentadas	0
	Comprimento de vias não pavimentadas	1584,7
	Comprimento de vias projetadas	0
Infra-estruturas urbanas (m)	Vias pav. sem esgoto e drenagem pluvial	0
	Vias sem pav. sem esgoto e drenagem pluvial	0
Serviços Urbanos	Edif. fora do r=1.000 de praças e parques	0
	Edif. fora do r=1.000 de esc. de ens. fundamental	0
	Edif. fora do r=1.000 de escolas de ensino médio	115
	Edif. fora do r=1.000 de postos de saúde	115
	Edif. fora do r=3.000 do hospital municipal	0
	Acessibilidade média da zona de monitoramento	61 a 75
Urbanização Futura	Nº de lotes - habitação unifamiliar para baixa renda	2
	Nº de lotes - habitação em fita para baixa renda	0
	Nº de lotes - habitação multifamiliar para baixa renda	0
	Nº de lotes vazios para baixa renda	2
	Nº de lotes vazios para média renda	0
	Nº de lotes vazios para alta renda	0
	Área adequada para urbanização futura (ha)	0

Zonas do Plano Diretor




Lotes vazios por faixa de renda



Fotos da zona de monitoramento



A Anexo ZMH27 - Vila Boeira

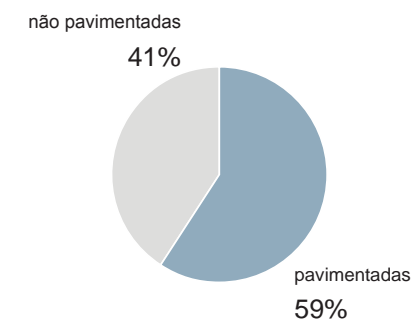
Localização		
Nome da zona	ZMH27 - Vila Boeira	
Área total (ha)	56,02	
Área ocupada 2007 (ha) ¹	56,02	
Lotes vazios (2007) ¹	Número	14
	Área (m ²)	21514,6
Edificações (2007) ¹	Número	751
	Área (m ²)	83106
	APP Hidrografia	64
	APP Declividade	5
	em local de ilegalidade	XX
	com precariedade domiciliar	XX
	com irregularidade jurídica	XX
População	2000 ²	1801
	2007 ³	1883
População por faixa etária (2000) ²	7 a 14 anos	244
	15 a 17 anos	106
Famílias por faixa de renda (2000) ²	renda inferior à 3 salários mínimos	281
	renda superior à 10 salários mínimos	32
Domicílios com esgotamento sanitário (2000) ²	rede geral	114
	fossa séptica	395
¹ Conforme imagem de satélite IKONOS 2007.		
² IBGE, Censo 2000.		
³ IBGE, Contagem da População 2007.		



Área Ocupada



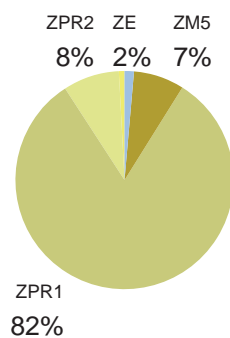
Vias Existentes



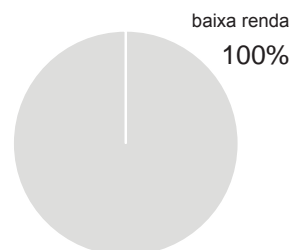


Vias Urbanas (m)	Comprimento total	7942,9
	Comprimento de vias pavimentadas	4704,4
	Comprimento de vias não pavimentadas	3238,5
	Comprimento de vias projetadas	0
Infra-estruturas urbanas (m)	Vias pav. sem esgoto e drenagem pluvial	1337
	Vias sem pav. sem esgoto e drenagem pluvial	1697
Serviços Urbanos	Edif. fora do r=1.000 de praças e parques	0
	Edif. fora do r=1.000 de esc. de ens. fundamental	0
	Edif. fora do r=1.000 de escolas de ensino médio	117
	Edif. fora do r=1.000 de postos de saúde	0
	Edif. fora do r=3.000 do hospital municipal	0
	Acessibilidade média da zona de monitoramento	76 a 100
Urbanização Futura	Nº de lotes - habitação unifamiliar para baixa renda	2
	Nº de lotes - habitação em fita para baixa renda	6
	Nº de lotes - habitação multifamiliar baixa renda	5
	Nº de lotes vazios para baixa renda	13
	Nº de lotes vazios para média renda	0
	Nº de lotes vazios para alta renda	0
	Área adequada para urbanização futura (ha)	0

Zonas do Plano Diretor




Lotes vazios por faixa de renda



Fotos da zona de monitoramento

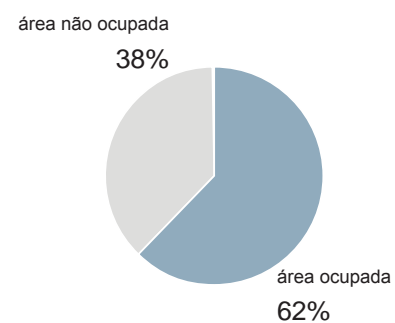


A Anexo ZMH28A - Bom Jesus

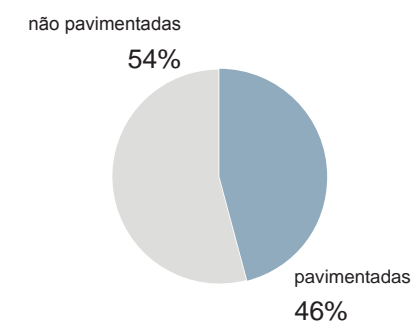
Localização		
Nome da zona	ZMH28A - Bom Jesus	
Área total (ha)	24,7	
Área ocupada 2007 (ha) ¹	15,4	
Lotes vazios (2007) ¹	Número	53
	Área (m ²)	131019
Edificações (2007) ¹	Número	106
	Área (m ²)	10150
	APP Hidrografia	25
	APP Declividade	0
	em local de ilegalidade	XX
	com precariedade domiciliar	XX
População	2000 ²	360
	2007 ³	415
	População por faixa etária (2000) ²	
	7 a 14 anos	56
	15 a 17 anos	20
Famílias por faixa de renda (2000) ²	renda inferior à 3 salários mínimos	64
	renda superior à 10 salários mínimos	4
Domicílios com esgotamento sanitário (2000) ²	rede geral	19
	fossa séptica	71
¹ Conforme imagem de satélite IKONOS 2007.		
² IBGE, Censo 2000.		
³ IBGE, Contagem da População 2007.		

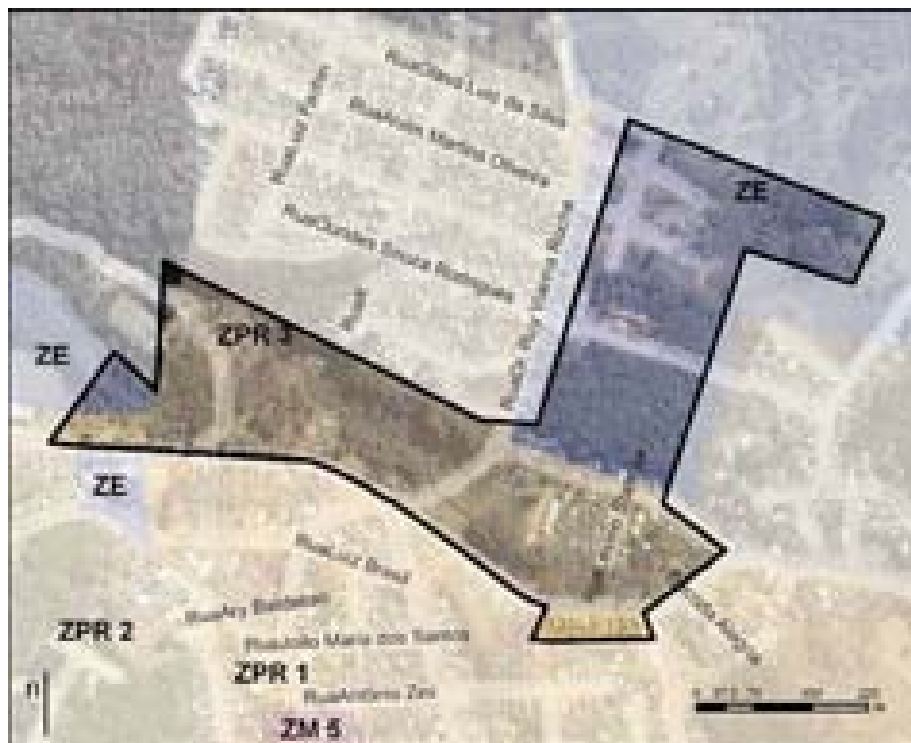


Área Ocupada



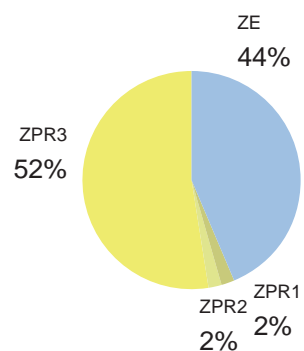
Vias Existentes



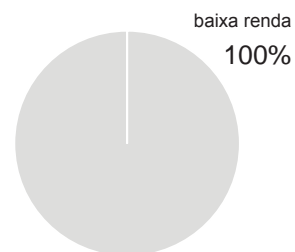


Vias Urbanas (m)	Comprimento total	3967
	Comprimento de vias pavimentadas	1823
	Comprimento de vias não pavimentadas	2143
	Comprimento de vias projetadas	1372
Infra-estruturas urbanas (m)	Vias pav. sem esgoto e drenagem pluvial	179
	Vias sem pav. sem esgoto e drenagem pluvial	1980
Serviços Urbanos	Edif. fora do r=1.000 de praças e parques	0
	Edif. fora do r=1.000 de esc. de ens. fundamental	0
	Edif. fora do r=1.000 de escolas de ensino médio	18
	Edif. fora do r=1.000 de postos de saúde	0
	Edif. fora do r=3.000 do hospital municipal	0
	Acessibilidade média da zona de monitoramento	76 a 100
Urbanização Futura	Nº de lotes - habitação unifamiliar para baixa renda	22
	Nº de lotes - habitação em fita para baixa renda	16
	Nº de lotes - habitação multifamiliar baixa renda	1
	Nº de lotes vazios para baixa renda	39
	Nº de lotes vazios para média renda	0
	Nº de lotes vazios para alta renda	0
	Área adequada para urbanização futura (ha)	0

Zonas do Plano Diretor



Lotes vazios por faixa de renda




Fotos da zona de monitoramento



A Anexo

ZMH28B - Beco da Alegria e Buraco Quente

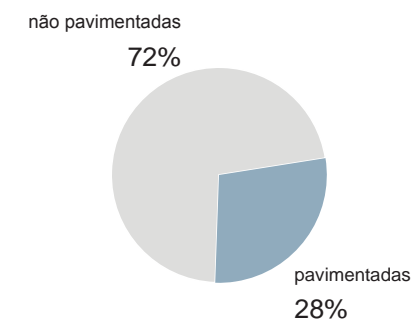
Localização		
Nome da zona	ZMH28B - Beco da Alegria e Buraco Quente	
Área total (ha)	26,9	
Área ocupada 2007 (ha) ¹	24,9	
Lotes vazios (2007) ¹	Número	9
	Área (m ²)	100443
Edificações (2007) ¹	Número	413
	Área (m ²)	36006
	APP Hidrografia	106
	APP Declividade	15
	em local de ilegalidade	XX
	com precariedade domiciliar	XX
População	2000 ²	334
	2007 ³	394
	População por faixa etária (2000) ²	
	7 a 14 anos	57
	15 a 17 anos	20
Famílias por faixa de renda (2000) ²	renda inferior à 3 salários mínimos	65
	renda superior à 10 salários mínimos	3
Domicílios com esgotamento sanitário (2000) ²	rede geral	13
	fossa séptica	69
¹ Conforme imagem de satélite IKONOS 2007.		
² IBGE, Censo 2000.		
³ IBGE, Contagem da População 2007.		



Área Ocupada



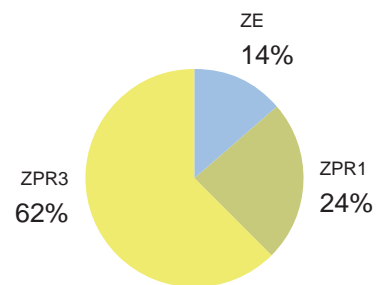
Vias Existentes



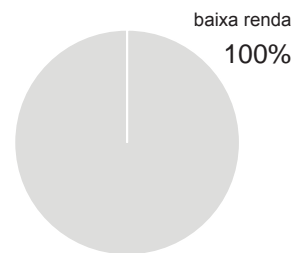


Vias Urbanas (m)	Comprimento total	3532
	Comprimento de vias pavimentadas	997
	Comprimento de vias não pavimentadas	2535
	Comprimento de vias projetadas	1934
Infra-estruturas urbanas (m)	Vias pav. sem esgoto e drenagem pluvial	0
	Vias sem pav. sem esgoto e drenagem pluvial	1241
Serviços Urbanos	Edif. fora do r=1.000 de praças e parques	0
	Edif. fora do r=1.000 de esc. de ens. fundamental	0
	Edif. fora do r=1.000 de escolas de ensino médio	0
	Edif. fora do r=1.000 de postos de saúde	0
	Edif. fora do r=3.000 do hospital municipal	0
	Acessibilidade média da zona de monitoramento	76 a 100
Urbanização Futura	Nº de lotes - habitação unifamiliar para baixa renda	1
	Nº de lotes - habitação em fita para baixa renda	0
	Nº de lotes - habitação multifamiliar baixa renda	2
	Nº de lotes vazios para baixa renda	3
	Nº de lotes vazios para média renda	0
	Nº de lotes vazios para alta renda	0
	Área adequada para urbanização futura (ha)	0

Zonas do Plano Diretor



Lotes vazios por faixa de renda




Fotos da zona de monitoramento



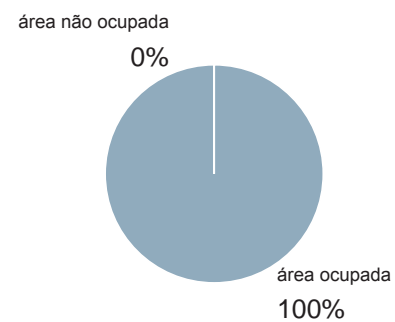
A Anexo

ZMH29A - Bairro Canelinha

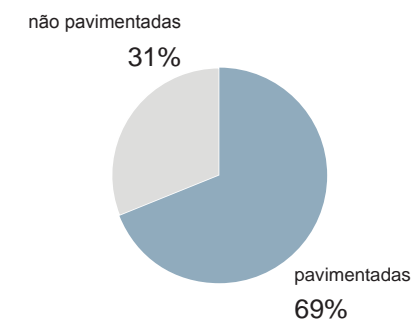
Localização		
Nome da zona		ZMH29A - Bairro Canelinha
Área total (ha)		20,5
Área ocupada 2007 (ha) ¹		20,5
Lotes vazios (2007) ¹	Número	3
	Área (m ²)	1561
Edificações (2007) ¹	Número	279
	Área (m ²)	34084
	APP Hidrografia	1
	APP Declividade	1
	em local de ilegalidade	XX
	com precariedade domiciliar	XX
	com irregularidade jurídica	XX
População	2000 ²	561
	2007 ³	586
População por faixa etária (2000) ²	7 a 14 anos	86
	15 a 17 anos	33
Famílias por faixa de renda (2000) ²	renda inferior à 3 salários mínimos	114
	renda superior à 10 salários mínimos	4
Domicílios com esgotamento sanitário (2000) ²	rede geral	44
	fossa séptica	71
¹ Conforme imagem de satélite IKONOS 2007. ² IBGE, Censo 2000. ³ IBGE, Contagem da População 2007.		

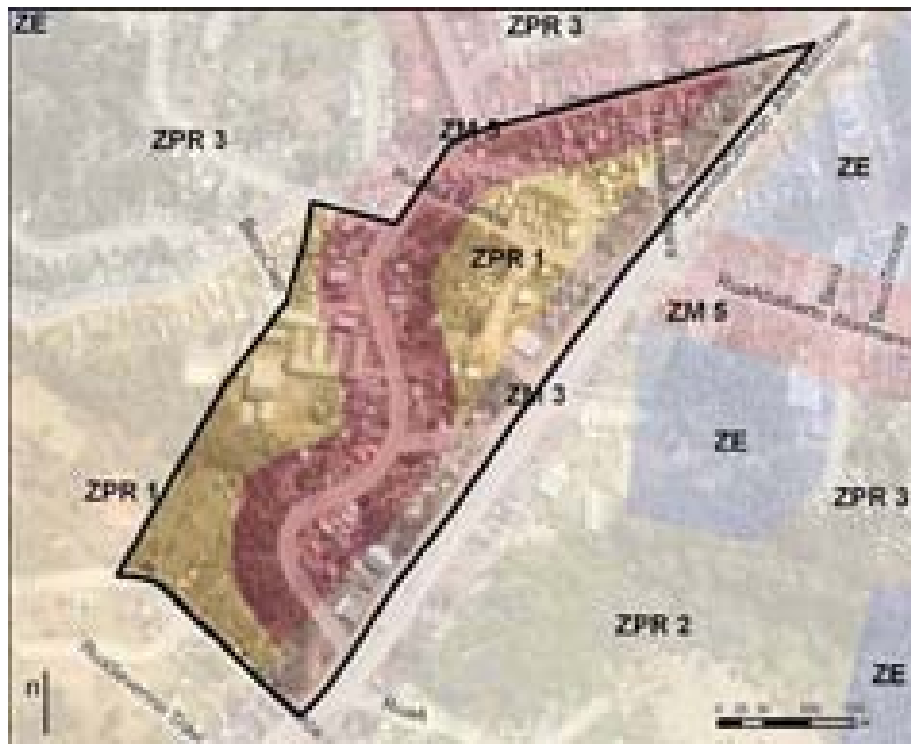


Área Ocupada



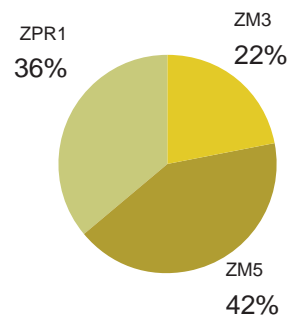
Vias Existentes



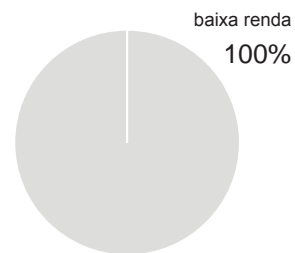


Vias Urbanas (m)	Comprimento total	3586
	Comprimento de vias pavimentadas	2478
	Comprimento de vias não pavimentadas	1107
	Comprimento de vias projetadas	833
Infra-estruturas urbanas (m)	Vias pav. sem esgoto e drenagem pluvial	1794
	Vias sem pav. sem esgoto e drenagem pluvial	917
Serviços Urbanos	Edif. fora do r=1.000 de praças e parques	0
	Edif. fora do r=1.000 de esc. de ens. fundamental	0
	Edif. fora do r=1.000 de escolas de ensino médio	0
	Edif. fora do r=1.000 de postos de saúde	0
	Edif. fora do r=3.000 do hospital municipal	0
	Acessibilidade média da zona de monitoramento	76 a 100
Urbanização Futura	Nº de lotes - habitação unifamiliar para baixa renda	1
	Nº de lotes - habitação em fita para baixa renda	2
	Nº de lotes - habitação multifamiliar baixa renda	0
	Nº de lotes vazios para baixa renda	3
	Nº de lotes vazios para média renda	0
	Nº de lotes vazios para alta renda	0
	Área adequada para urbanização futura (ha)	0


Zonas do Plano Diretor



Lotes vazios por faixa de renda

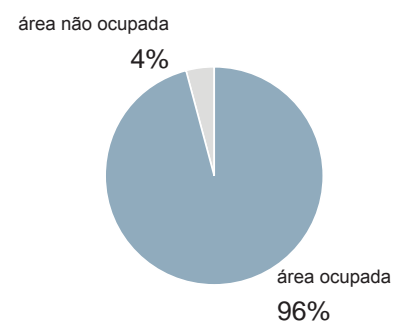


A Anexo ZMH29B - Vila Canelinha

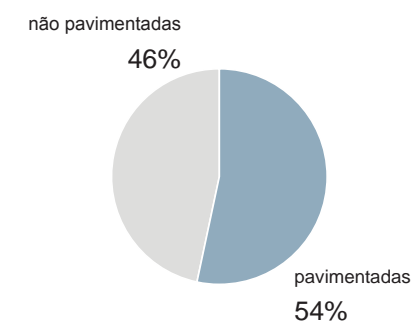
Localização		
Nome da zona	ZMH29B - Vila Canelinha	
Área total (ha)	18,9	
Área ocupada 2007 (ha) ¹	18,1	
Lotes vazios (2007) ¹	Número	99
	Área (m ²)	120894
Edificações (2007) ¹	Número	299
	Área (m ²)	19189
	APP Hidrografia	0
	APP Declividade	0
	em local de ilegalidade	XX
	com precariedade domiciliar	XX
População	2000 ²	676
	2007 ³	775
	População por faixa etária (2000) ²	
	7 a 14 anos	121
	15 a 17 anos	43
Famílias por faixa de renda (2000) ²	renda inferior à 3 salários mínimos	119
	renda superior à 10 salários mínimos	5
Domicílios com esgotamento sanitário (2000) ²	rede geral	44
	fossa séptica	78
¹ Conforme imagem de satélite IKONOS 2007. ² IBGE, Censo 2000. ³ IBGE, Contagem da População 2007.		



Área Ocupada



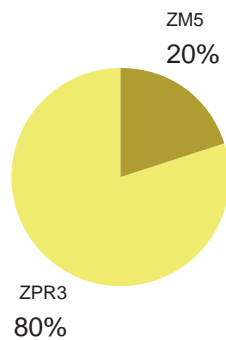
Vias Existentes



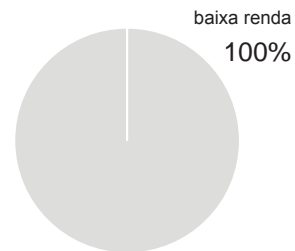


Vias Urbanas (m)	Comprimento total	3834
	Comprimento de vias pavimentadas	2052,8
	Comprimento de vias não pavimentadas	1781
	Comprimento de vias projetadas	1030,5
Infra-estruturas urbanas (m)	Vias pav. sem esgoto e drenagem pluvial	548,5
	Vias sem pav. sem esgoto e drenagem pluvial	898,9
Serviços Urbanos	Edif. fora do r=1.000 de praças e parques	0
	Edif. fora do r=1.000 de esc. de ens. fundamental	0
	Edif. fora do r=1.000 de escolas de ensino médio	0
	Edif. fora do r=1.000 de postos de saúde	0
	Edif. fora do r=3.000 do hospital municipal	0
	Acessibilidade média da zona de monitoramento	76 a 100
Urbanização Futura	Nº de lotes - habitação unifamiliar para baixa renda	1
	Nº de lotes - habitação em fita para baixa renda	1
	Nº de lotes - habitação multifamiliar baixa renda	1
	Nº de lotes vazios para baixa renda	3
	Nº de lotes vazios para média renda	0
	Nº de lotes vazios para alta renda	0
	Área adequada para urbanização futura (ha)	0

Zonas do Plano Diretor




Lotes vazios por faixa de renda



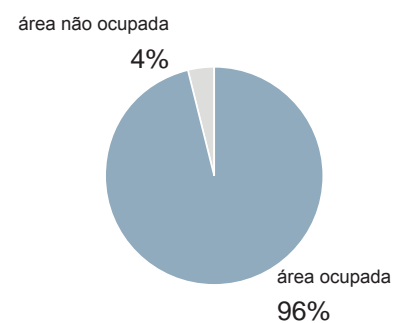
Fotos da zona de monitoramento



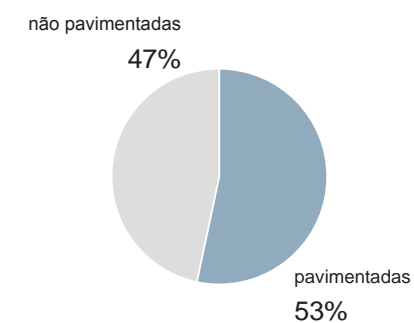
Localização		
Nome da zona	ZMH29C - Vila Wortmann	
Área total (ha)	35,3	
Área ocupada 2007 (ha) ¹	34	
Lotes vazios (2007) ¹	Número	310
	Área (m ²)	226318
Edificações (2007) ¹	Número	694
	Área (m ²)	58314
	APP Hidrografia	1
	APP Declividade	9
	em local de ilegalidade	XX
	com precariedade domiciliar	XX
População	2000 ²	1661
	2007 ³	1814
	População por faixa etária (2000) ²	
	7 a 14 anos	287
	15 a 17 anos	108
Famílias por faixa de renda (2000) ²	renda inferior à 3 salários mínimos	313
	renda superior à 10 salários mínimos	6
Domicílios com esgotamento sanitário (2000) ²	rede geral	134
	fossa séptica	190
¹ Conforme imagem de satélite IKONOS 2007. ² IBGE, Censo 2000. ³ IBGE, Contagem da População 2007.		



Área Ocupada



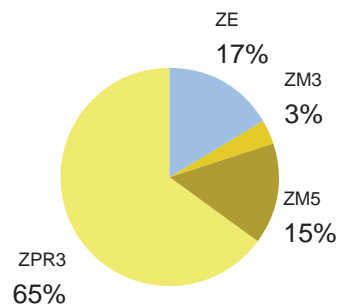
Vias Existentes



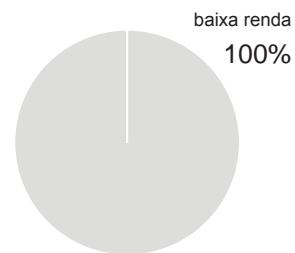


Vias Urbanas (m)	Comprimento total	6812
	Comprimento de vias pavimentadas	3641
	Comprimento de vias não pavimentadas	3170,7
	Comprimento de vias projetadas	0
Infra-estruturas urbanas (m)	Vias pav. sem esgoto e drenagem pluvial	761,6
	Vias sem pav. sem esgoto e drenagem pluvial	1821
Serviços Urbanos	Edif. fora do r=1.000 de praças e parques	0
	Edif. fora do r=1.000 de esc. de ens. fundamental	0
	Edif. fora do r=1.000 de escolas de ensino médio	92
	Edif. fora do r=1.000 de postos de saúde	65
	Edif. fora do r=3.000 do hospital municipal	0
	Acessibilidade média da zona de monitoramento	76 a 100
Urbanização Futura	Nº de lotes - habitação unifamiliar para baixa renda	4
	Nº de lotes - habitação em fita para baixa renda	6
	Nº de lotes - habitação multifamiliar baixa renda	6
	Nº de lotes vazios para baixa renda	16
	Nº de lotes vazios para média renda	0
	Nº de lotes vazios para alta renda	0
	Área adequada para urbanização futura (ha)	1,9

Zonas do Plano Diretor




Lotes vazios por faixa de renda



Fotos da zona de monitoramento

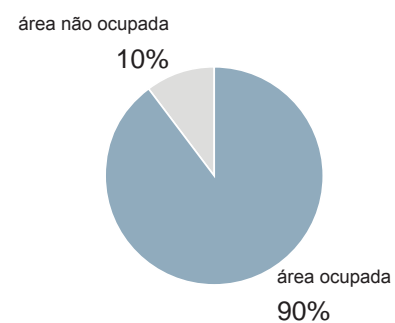


A Anexo ZMH30 - Vila São Luiz

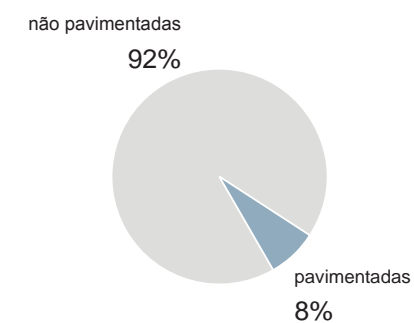
Localização		
Nome da zona	ZMH30 - Vila São Luiz	
Área total (ha)	26,7	
Área ocupada 2007 (ha) ¹	24	
Lotes vazios (2007) ¹	Número	396
	Área (m ²)	241203
Edificações (2007) ¹	Número	587
	Área (m ²)	46995
	APP Hidrografia	0
	APP Declividade	0
	em local de ilegalidade	XX
	com precariedade domiciliar	XX
	com irregularidade jurídica	XX
População	2000 ²	1023
	2007 ³	1391
População por faixa etária (2000) ²	7 a 14 anos	178
	15 a 17 anos	46
Famílias por faixa de renda (2000) ²	renda inferior à 3 salários mínimos	198
	renda superior à 10 salários mínimos	0
Domicílios com esgotamento sanitário (2000) ²	rede geral	41
	fossa séptica	216
¹ Conforme imagem de satélite IKONOS 2007.		
² IBGE, Censo 2000.		
³ IBGE, Contagem da População 2007.		



Área Ocupada



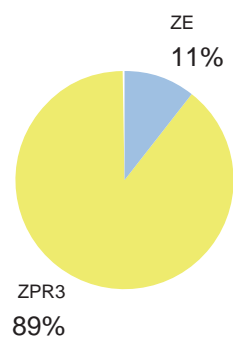
Vias Existentes



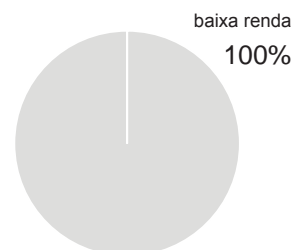


Vias Urbanas (m)	Comprimento total	5989,9
	Comprimento de vias pavimentadas	450
	Comprimento de vias não pavimentadas	5539
	Comprimento de vias projetadas	0
Infra-estruturas urbanas (m)	Vias pav. sem esgoto e drenagem pluvial	294
	Vias sem pav. sem esgoto e drenagem pluvial	2352
Serviços Urbanos	Edif. fora do r=1.000 de praças e parques	0
	Edif. fora do r=1.000 de esc. de ens. fundamental	0
	Edif. fora do r=1.000 de escolas de ensino médio	483
	Edif. fora do r=1.000 de postos de saúde	0
	Edif. fora do r=3.000 do hospital municipal	0
	Acessibilidade média da zona de monitoramento	76 a 100
Urbanização Futura	Nº de lotes - habitação unifamiliar para baixa renda	11
	Nº de lotes - habitação em fita para baixa renda	3
	Nº de lotes - habitação multifamiliar baixa renda	2
	Nº de lotes vazios para baixa renda	16
	Nº de lotes vazios para média renda	0
	Nº de lotes vazios para alta renda	0
	Área adequada para urbanização futura (ha)	0

Zonas do Plano Diretor




Lotes vazios por faixa de renda



Fotos da zona de monitoramento

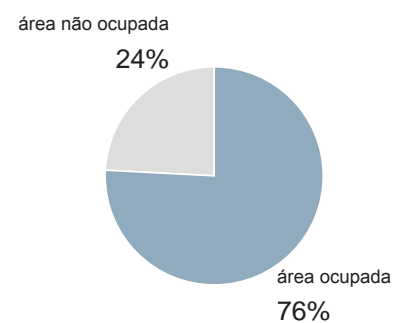


A Anexo ZMH31 - Vila Abreu

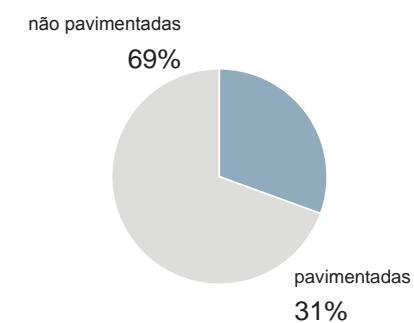
Localização		
Nome da zona	ZMH31 - Vila Abreu	
Área total (ha)	15,3	
Área ocupada 2007 (ha) ¹	11,6	
Lotes vazios (2007) ¹	Número	6
	Área (m ²)	8394
Edificações (2007) ¹	Número	135
	Área (m ²)	11841,5
	APP Hidrografia	6
	APP Declividade	0
	em local de ilegalidade	XX
	com precariedade domiciliar	XX
População	2000 ²	100
	2007 ³	127
	População por faixa etária (2000) ²	
	7 a 14 anos	19
	15 a 17 anos	6
Famílias por faixa de renda (2000) ²	renda inferior à 3 salários mínimos	20
	renda superior à 10 salários mínimos	1
Domicílios com esgotamento sanitário (2000) ²	rede geral	3
	fossa séptica	17
¹ Conforme imagem de satélite IKONOS 2007. ² IBGE, Censo 2000. ³ IBGE, Contagem da População 2007.		



Área Ocupada



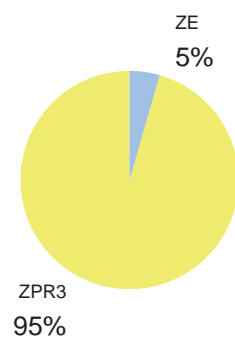
Vias Existentes



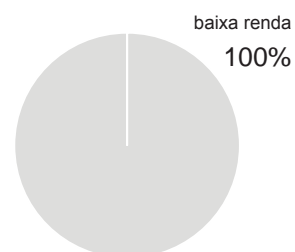



Vias Urbanas (m)	Comprimento total	3013
	Comprimento de vias pavimentadas	923
	Comprimento de vias não pavimentadas	2089,9
	Comprimento de vias projetadas	0
Infra-estruturas urbanas (m)	Vias pav. sem esgoto e drenagem pluvial	234
	Vias sem pav. sem esgoto e drenagem pluvial	803,8
Serviços Urbanos	Edif. fora do r=1.000 de praças e parques	0
	Edif. fora do r=1.000 de esc. de ens. fundamental	0
	Edif. fora do r=1.000 de escolas de ensino médio	135
	Edif. fora do r=1.000 de postos de saúde	126
	Edif. fora do r=3.000 do hospital municipal	0
	Acessibilidade média da zona de monitoramento	76 a 100
Urbanização Futura	Nº de lotes - habitação unifamiliar para baixa renda	0
	Nº de lotes - habitação em fita para baixa renda	1
	Nº de lotes - habitação multifamiliar baixa renda	2
	Nº de lotes vazios para baixa renda	3
	Nº de lotes vazios para média renda	0
	Nº de lotes vazios para alta renda	0
	Área adequada para urbanização futura (ha)	0

Zonas do Plano Diretor



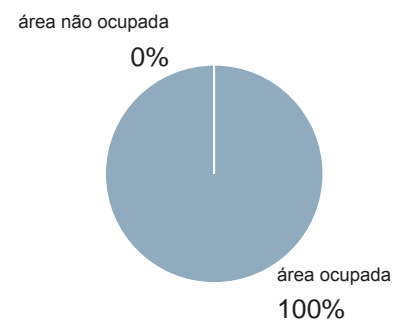
Lotes vazios por faixa de renda



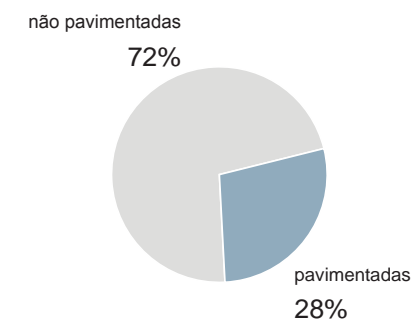
Localização		
Nome da zona	ZMH32 - São Rafael	
Área total (ha)	18,07	
Área ocupada 2007 (ha) ¹	18,07	
Lotes vazios (2007) ¹	Número	17
	Área (m ²)	25155
Edificações (2007) ¹	Número	232
	Área (m ²)	21981
	APP Hidrografia	0
	APP Declividade	7
	em local de ilegalidade	XX
	com precariedade domiciliar	XX
	com irregularidade jurídica	XX
População	2000 ²	563
	2007 ³	714
População por faixa etária (2000) ²	7 a 14 anos	102
	15 a 17 anos	36
Famílias por faixa de renda (2000) ²	renda inferior à 3 salários mínimos	94
	renda superior à 10 salários mínimos	4
Domicílios com esgotamento sanitário (2000) ²	rede geral	66
	fossa séptica	12
¹ Conforme imagem de satélite IKONOS 2007.		
² IBGE, Censo 2000.		
³ IBGE, Contagem da População 2007.		



Área Ocupada



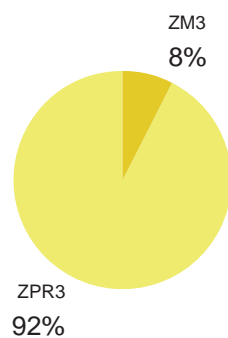
Vias Existentes



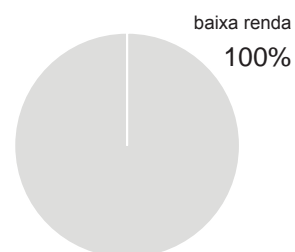


Vias Urbanas (m)	Comprimento total	4472,5
	Comprimento de vias pavimentadas	1259,7
	Comprimento de vias não pavimentadas	3212,8
	Comprimento de vias projetadas	0
Infra-estruturas urbanas (m)	Vias pav. sem esgoto e drenagem pluvial	821
	Vias sem pav. sem esgoto e drenagem pluvial	2104,7
Serviços Urbanos	Edif. fora do r=1.000 de praças e parques	0
	Edif. fora do r=1.000 de esc. de ens. fundamental	0
	Edif. fora do r=1.000 de escolas de ensino médio	85
	Edif. fora do r=1.000 de postos de saúde	35
	Edif. fora do r=3.000 do hospital municipal	0
	Acessibilidade média da zona de monitoramento	76 a 100
Urbanização Futura	Nº de lotes - habitação unifamiliar para baixa renda	4
	Nº de lotes - habitação em fita para baixa renda	5
	Nº de lotes - habitação multifamiliar baixa renda	7
	Nº de lotes vazios para baixa renda	16
	Nº de lotes vazios para média renda	0
	Nº de lotes vazios para alta renda	0
	Área adequada para urbanização futura (ha)	0

Zonas do Plano Diretor




Lotes vazios por faixa de renda



Fotos da zona de monitoramento



A Anexo ZMH33 - Núcleo Habitacional

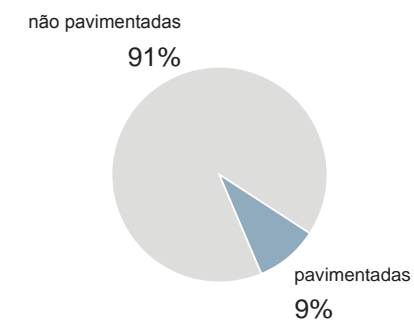
Localização		
Nome da zona	ZMH33 - Núcleo Habitacional	
Área total (ha)		13,19
Área ocupada 2007 (ha) ¹		13,06
Lotes vazios (2007) ¹	Número	16
	Área (m ²)	36084
Edificações (2007) ¹	Número	206
	Área (m ²)	23881,9
	APP Hidrografia	0
	APP Declividade	5
	em local de ilegalidade	XX
	com precariedade domiciliar	XX
	com irregularidade jurídica	XX
População	2000 ²	44
	2007 ³	53
População por faixa etária (2000) ²	7 a 14 anos	7
	15 a 17 anos	2
Famílias por faixa de renda (2000) ²	renda inferior à 3 salários mínimos	9
	renda superior à 10 salários mínimos	0
Domicílios com esgotamento sanitário (2000) ²	rede geral	2
	fossa séptica	6
¹ Conforme imagem de satélite IKONOS 2007.		
² IBGE, Censo 2000.		
³ IBGE, Contagem da População 2007.		



Área Ocupada



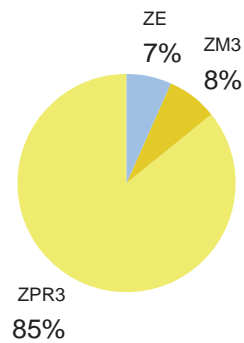
Vias Existentes



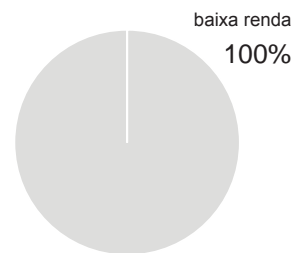


Vias Urbanas (m)	Comprimento total	3555
	Comprimento de vias pavimentadas	337
	Comprimento de vias não pavimentadas	3217
	Comprimento de vias projetadas	0
Infra-estruturas urbanas (m)	Vias pav. sem esgoto e drenagem pluvial	0
	Vias sem pav. sem esgoto e drenagem pluvial	1670,8
Serviços Urbanos	Edif. fora do r=1.000 de praças e parques	0
	Edif. fora do r=1.000 de esc. de ens. fundamental	0
	Edif. fora do r=1.000 de escolas de ensino médio	206
	Edif. fora do r=1.000 de postos de saúde	182
	Edif. fora do r=3.000 do hospital municipal	0
	Acessibilidade média da zona de monitoramento	76 a 100
Urbanização Futura	Nº de lotes - habitação unifamiliar para baixa renda	8
	Nº de lotes - habitação em fita para baixa renda	4
	Nº de lotes - habitação multifamiliar baixa renda	2
	Nº de lotes vazios para baixa renda	14
	Nº de lotes vazios para média renda	0
	Nº de lotes vazios para alta renda	0
	Área adequada para urbanização futura (ha)	0


Zonas do Plano Diretor



Lotes vazios por faixa de renda

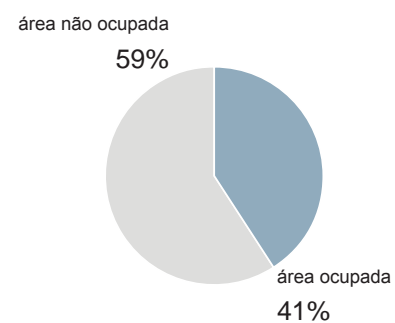


A Anexo ZMH34 - Distrito Industrial

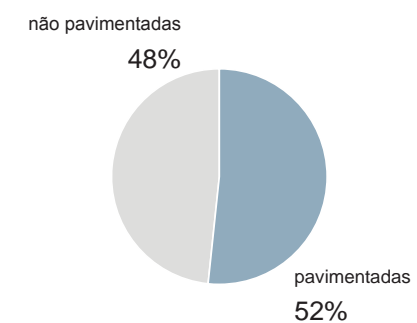
Localização		
Nome da zona	ZMH34 - Distrito Industrial	
Área total (ha)	157	
Área ocupada 2007 (ha) ¹	64	
Lotes vazios (2007) ¹	Número	6
	Área (m ²)	33786
Edificações (2007) ¹	Número	155
	Área (m ²)	73309
	APP Hidrografia	0
	APP Declividade	0
	em local de ilegalidade	XX
	com precariedade domiciliar	XX
	com irregularidade jurídica	XX
População	2000 ²	479
	2007 ³	569
População por faixa etária (2000) ²	7 a 14 anos	77
	15 a 17 anos	26
Famílias por faixa de renda (2000) ²	renda inferior à 3 salários mínimos	95
	renda superior à 10 salários mínimos	2
Domicílios com esgotamento sanitário (2000) ²	rede geral	28
	fossa séptica	71
¹ Conforme imagem de satélite IKONOS 2007.		
² IBGE, Censo 2000.		
³ IBGE, Contagem da População 2007.		



Área Ocupada



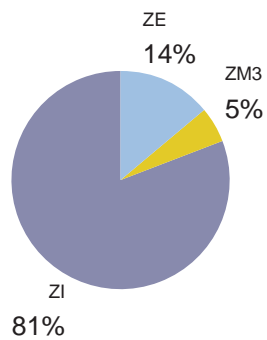
Vias Existentes



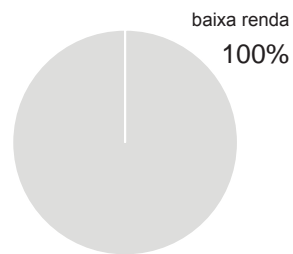


Vias Urbanas (m)	Comprimento total	7020
	Comprimento de vias pavimentadas	3639
	Comprimento de vias não pavimentadas	3380
	Comprimento de vias projetadas	0
Infra-estruturas urbanas (m)	Vias pav. sem esgoto e drenagem pluvial	1193
	Vias sem pav. sem esgoto e drenagem pluvial	2765
Serviços Urbanos	Edif. fora do r=1.000 de praças e parques	22
	Edif. fora do r=1.000 de esc. de ens. fundamental	9
	Edif. fora do r=1.000 de escolas de ensino médio	155
	Edif. fora do r=1.000 de postos de saúde	155
	Edif. fora do r=3.000 do hospital municipal	93
	Acessibilidade média da zona de monitoramento	61 a 75
Urbanização Futura	Nº de lotes - habitação unifamiliar para baixa renda	4
	Nº de lotes - habitação em fita para baixa renda	0
	Nº de lotes - habitação multifamiliar para baixa renda	1
	Nº de lotes vazios para baixa renda	5
	Nº de lotes vazios para média renda	0
	Nº de lotes vazios para alta renda	0
	Área adequada para urbanização futura (ha)	0

Zonas do Plano Diretor



Lotes vazios por faixa de renda




Fotos da zona de monitoramento



A Anexo

ZMH35A - São Lucas

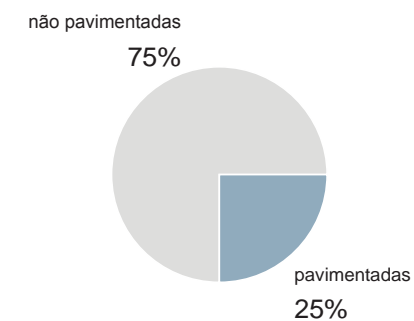
Localização		
Nome da zona	ZMH35A - São Lucas	
Área total (ha)	65,4	
Área ocupada 2007 (ha) ¹	34,5	
Lotes vazios (2007) ¹	Número	8
	Área (m ²)	38811
Edificações (2007) ¹	Número	498
	Área (m ²)	45827
	APP Hidrografia	0
	APP Declividade	13
	em local de ilegalidade	XX
	com precariedade domiciliar	XX
População	2000 ²	1588
	2007 ³	1664
	População por faixa etária (2000) ²	
	7 a 14 anos	298
	15 a 17 anos	100
Famílias por faixa de renda (2000) ²	renda inferior à 3 salários mínimos	313
	renda superior à 10 salários mínimos	2
Domicílios com esgotamento sanitário (2000) ²	rede geral	99
	fossa séptica	246
¹ Conforme imagem de satélite IKONOS 2007. ² IBGE, Censo 2000. ³ IBGE, Contagem da População 2007.		

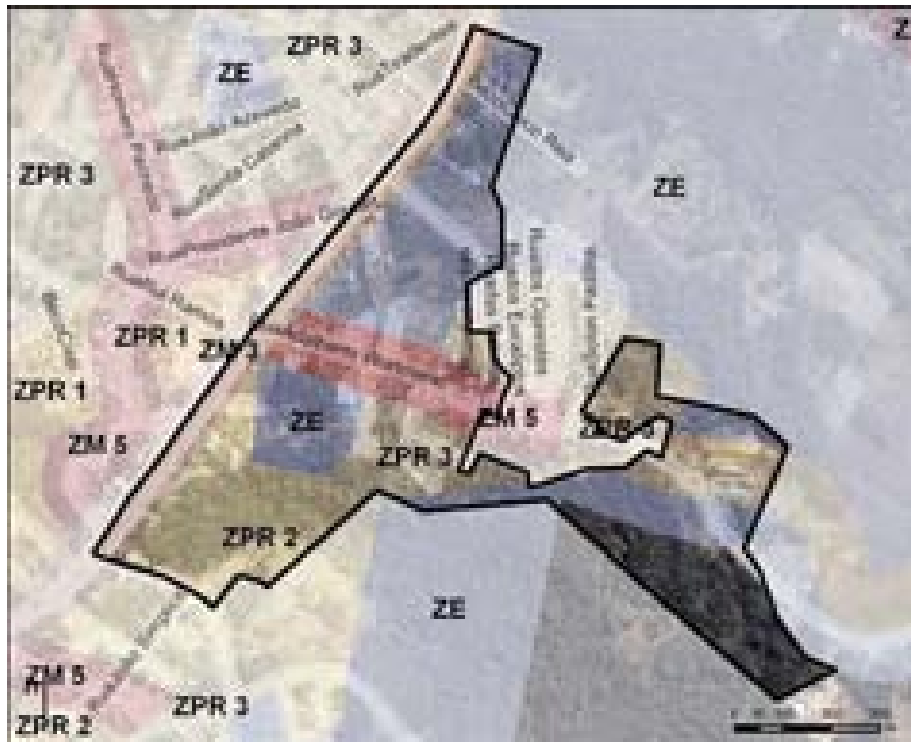


Área Ocupada



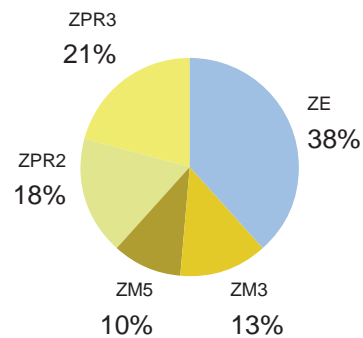
Vias Existentes



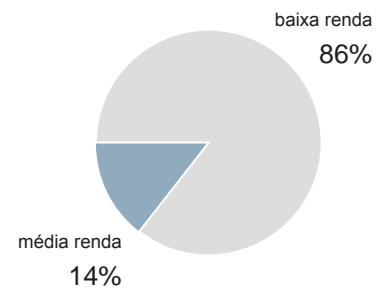


Vias Urbanas (m)	Comprimento total	6074,9
	Comprimento de vias pavimentadas	1529
	Comprimento de vias não pavimentadas	4545,9
	Comprimento de vias projetadas	0
Infra-estruturas urbanas (m)	Vias pav. sem esgoto e drenagem pluvial	1529
	Vias sem pav. sem esgoto e drenagem pluvial	3410
Serviços Urbanos	Edif. fora do r=1.000 de praças e parques	0
	Edif. fora do r=1.000 de esc. de ens. fundamental	0
	Edif. fora do r=1.000 de escolas de ensino médio	36
	Edif. fora do r=1.000 de postos de saúde	11
	Edif. fora do r=3.000 do hospital municipal	0
	Acessibilidade média da zona de monitoramento	76 a 100
Urbanização Futura	Nº de lotes - habitação unifamiliar para baixa renda	0
	Nº de lotes - habitação em fita para baixa renda	0
	Nº de lotes - habitação multifamiliar baixa renda	5
	Nº de lotes vazios para baixa renda	5
	Nº de lotes vazios para média renda	1
	Nº de lotes vazios para alta renda	0
	Área adequada para urbanização futura (ha)	23,7


Zonas do Plano Diretor



Lotes vazios por faixa de renda



A Anexo ZMH35B - Escadaria e Vila dos Pachecos

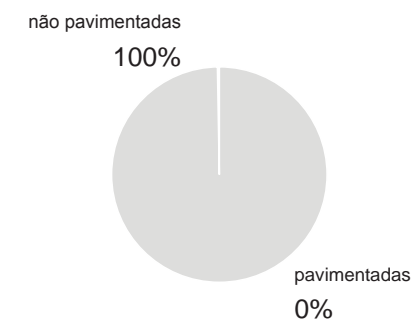
Localização		
Nome da zona	ZMH35B - Escadaria e Vila dos Pachecos	
Área total (ha)		3,5
Área ocupada 2007 (ha) ¹		3,3
Lotes vazios (2007) ¹	Número	2
	Área (m ²)	842,8
Edificações (2007) ¹	Número	103
	Área (m ²)	6823
	APP Hidrografia	0
	APP Declividade	0
	em local de ilegalidade	XX
	com precariedade domiciliar	XX
População	2000 ²	19
	2007 ³	25
	População por faixa etária (2000) ²	
População por faixa etária (2000) ²	7 a 14 anos	3
	15 a 17 anos	1
Famílias por faixa de renda (2000) ²	renda inferior à 3 salários mínimos	4
	renda superior à 10 salários mínimos	0
Domicílios com esgotamento sanitário (2000) ²	rede geral	2
	fossa séptica	3
¹ Conforme imagem de satélite IKONOS 2007.		
² IBGE, Censo 2000.		
³ IBGE, Contagem da População 2007.		



Área Ocupada



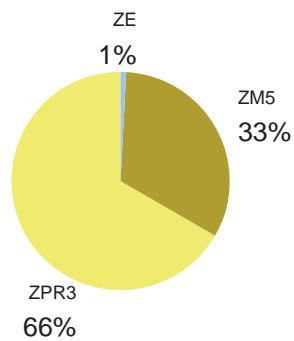
Vias Existentes



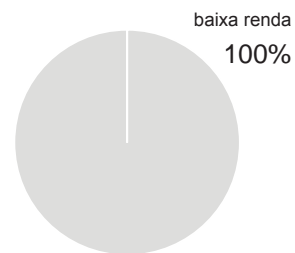


Vias Urbanas (m)	Comprimento total	1519,47
	Comprimento de vias pavimentadas	0
	Comprimento de vias não pavimentadas	1519,47
	Comprimento de vias projetadas	0
Infra-estruturas urbanas (m)	Vias pav. sem esgoto e drenagem pluvial	0
	Vias sem pav. sem esgoto e drenagem pluvial	326
Serviços Urbanos	Edif. fora do r=1.000 de praças e parques	0
	Edif. fora do r=1.000 de esc. de ens. fundamental	0
	Edif. fora do r=1.000 de escolas de ensino médio	46
	Edif. fora do r=1.000 de postos de saúde	0
	Edif. fora do r=3.000 do hospital municipal	0
	Acessibilidade média da zona de monitoramento	76 a 100
Urbanização Futura	Nº de lotes - habitação unifamiliar para baixa renda	1
	Nº de lotes - habitação em fita para baixa renda	1
	Nº de lotes - habitação multifamiliar baixa renda	0
	Nº de lotes vazios para baixa renda	2
	Nº de lotes vazios para média renda	0
	Nº de lotes vazios para alta renda	0
	Área adequada para urbanização futura (ha)	0

Zonas do Plano Diretor




Lotes vazios por faixa de renda



Fotos da zona de monitoramento

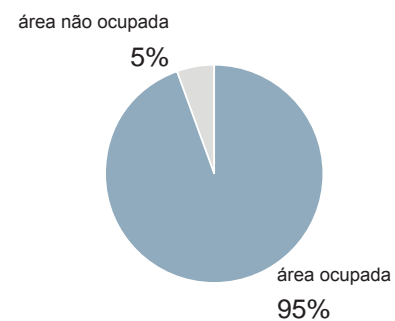


A Anexo ZMH36 - Vila Miná

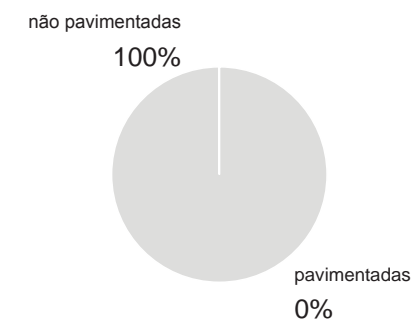
Localização		
Nome da zona	ZMH36 - Vila Miná	
Área total (ha)	10,2	
Área ocupada 2007 (ha) ¹	9,6	
Lotes vazios (2007) ¹	Número	244
	Área (m ²)	69679
Edificações (2007) ¹	Número	421
	Área (m ²)	31179
	APP Hidrografia	0
	APP Declividade	0
	em local de ilegalidade	XX
	com precariedade domiciliar	XX
	com irregularidade jurídica	XX
População	2000 ²	182
	2007 ³	182
População por faixa etária (2000) ²	7 a 14 anos	37
	15 a 17 anos	11
Famílias por faixa de renda (2000) ²	renda inferior à 3 salários mínimos	31
	renda superior à 10 salários mínimos	1
Domicílios com esgotamento sanitário (2000) ²	rede geral	12
	fossa séptica	29
¹ Conforme imagem de satélite IKONOS 2007.		
² IBGE, Censo 2000.		
³ IBGE, Contagem da População 2007.		

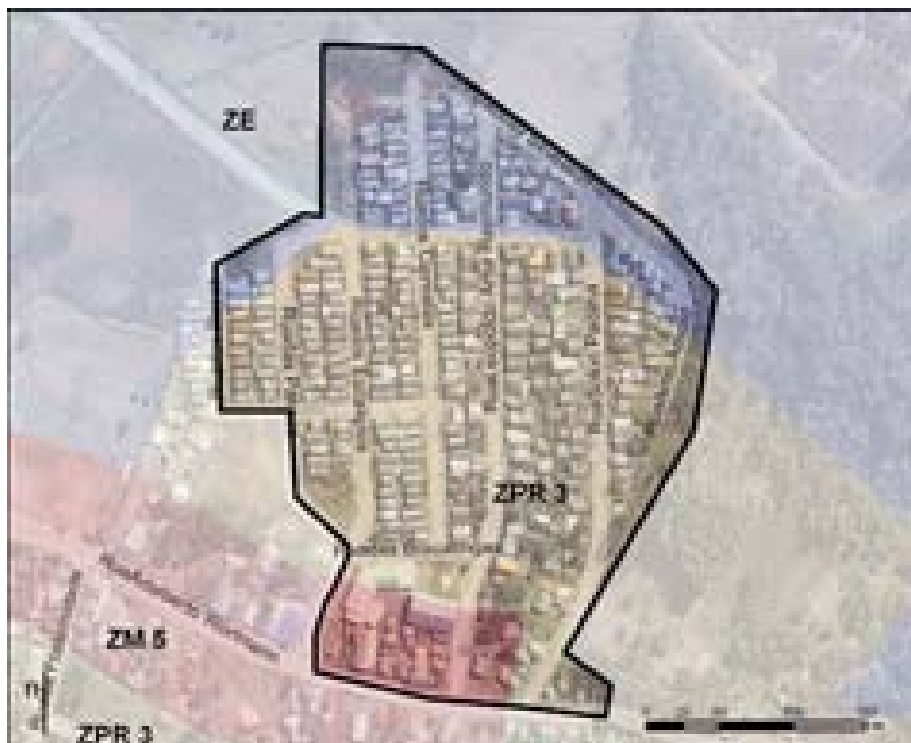


Área Ocupada



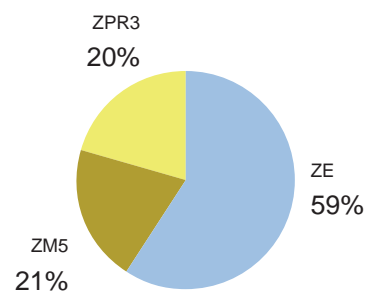
Vias Existentes





Vias Urbanas (m)	Comprimento total	3522
	Comprimento de vias pavimentadas	0
	Comprimento de vias não pavimentadas	3522
	Comprimento de vias projetadas	0
Infra-estruturas urbanas (m)	Vias pav. sem esgoto e drenagem pluvial	0
	Vias sem pav. sem esgoto e drenagem pluvial	2364
Serviços Urbanos	Edif. fora do r=1.000 de praças e parques	0
	Edif. fora do r=1.000 de esc. de ens. fundamental	0
	Edif. fora do r=1.000 de escolas de ensino médio	123
	Edif. fora do r=1.000 de postos de saúde	0
	Edif. fora do r=3.000 do hospital municipal	0
	Acessibilidade média da zona de monitoramento	76 a 100
Urbanização Futura	Nº de lotes - habitação unifamiliar para baixa renda	0
	Nº de lotes - habitação em fita para baixa renda	0
	Nº de lotes - habitação multifamiliar baixa renda	0
	Nº de lotes vazios para baixa renda	0
	Nº de lotes vazios para média renda	0
	Nº de lotes vazios para alta renda	0
	Área adequada para urbanização futura (ha)	0

Zonas do Plano Diretor



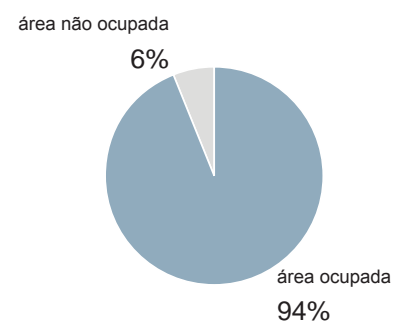
Fotos da zona de monitoramento



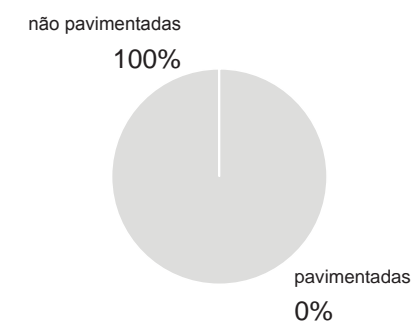
Localização		
Nome da zona	ZMH37 - Vila Irma	
Área total (ha)	2,4	
Área ocupada 2007 (ha) ¹	2,2	
Lotes vazios (2007) ¹	Número	20
	Área (m ²)	85077
Edificações (2007) ¹	Número	58
	Área (m ²)	3359,8
	APP Hidrografia	0
	APP Declividade	0
	em local de ilegalidade	XX
	com precariedade domiciliar	XX
	com irregularidade jurídica	XX
População	2000 ²	0
	2007 ³	0
População por faixa etária (2000) ²	7 a 14 anos	0
	15 a 17 anos	0
Famílias por faixa de renda (2000) ²	renda inferior à 3 salários mínimos	0
	renda superior à 10 salários mínimos	0
Domicílios com esgotamento sanitário (2000) ²	rede geral	0
	fossa séptica	0
¹ Conforme imagem de satélite IKONOS 2007. ² IBGE, Censo 2000. ³ IBGE, Contagem da População 2007.		



Área Ocupada



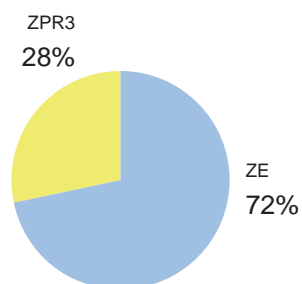
Vias Existentes





Vias Urbanas (m)	Comprimento total	856,04
	Comprimento de vias pavimentadas	0
	Comprimento de vias não pavimentadas	856,04
	Comprimento de vias projetadas	0
Infra-estruturas urbanas (m)	Vias pav. sem esgoto e drenagem pluvial	0
	Vias sem pav. sem esgoto e drenagem pluvial	856,04
Serviços Urbanos	Edif. fora do r=1.000 de praças e parques	58
	Edif. fora do r=1.000 de esc. de ens. fundamental	57
	Edif. fora do r=1.000 de escolas de ensino médio	58
	Edif. fora do r=1.000 de postos de saúde	58
	Edif. fora do r=3.000 do hospital municipal	0
	Acessibilidade média da zona de monitoramento	51 a 60
Urbanização Futura	Nº de lotes - habitação unifamiliar para baixa renda	0
	Nº de lotes - habitação em fita para baixa renda	0
	Nº de lotes - habitação multifamiliar baixa renda	0
	Nº de lotes vazios para baixa renda	0
	Nº de lotes vazios para média renda	0
	Nº de lotes vazios para alta renda	0
	Área adequada para urbanização futura (ha)	0


Zonas do Plano Diretor



Fotos da zona de monitoramento

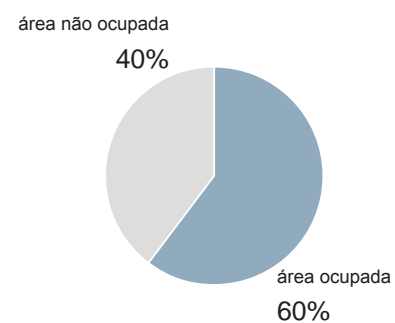


A Anexo ZMH38 - Jardim das Fontes

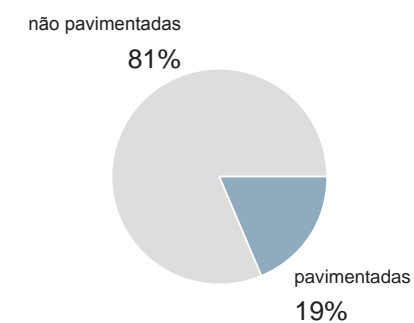
Localização		
Nome da zona	ZMH38 - Jardim das Fontes	
Área total (ha)	18,7	
Área ocupada 2007 (ha) ¹	11,3	
Lotes vazios (2007) ¹	Número	14
	Área (m ²)	6697
Edificações (2007) ¹	Número	182
	Área (m ²)	18402,8
	APP Hidrografia	0
	APP Declividade	0
	em local de ilegalidade	XX
	com precariedade domiciliar	XX
População	2000 ²	60
	2007 ³	70
	População por faixa etária (2000) ²	7 a 14 anos
15 a 17 anos		3
Famílias por faixa de renda (2000) ²	renda inferior à 3 salários mínimos	13
	renda superior à 10 salários mínimos	0
Domicílios com esgotamento sanitário (2000) ²	rede geral	3
	fossa séptica	12
¹ Conforme imagem de satélite IKONOS 2007. ² IBGE, Censo 2000. ³ IBGE, Contagem da População 2007.		



Área Ocupada



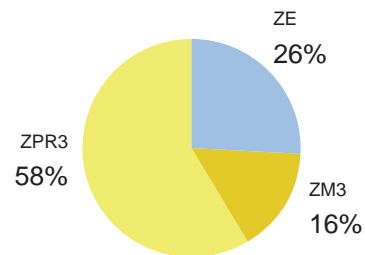
Vias Existentes



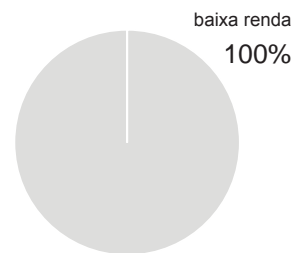



Vias Urbanas (m)	Comprimento total	6258
	Comprimento de vias pavimentadas	1170
	Comprimento de vias não pavimentadas	5088
	Comprimento de vias projetadas	0
Infra-estruturas urbanas (m)	Vias pav. sem esgoto e drenagem pluvial	885
	Vias sem pav. sem esgoto e drenagem pluvial	1315
Serviços Urbanos	Edif. fora do r=1.000 de praças e parques	0
	Edif. fora do r=1.000 de esc. de ens. fundamental	2
	Edif. fora do r=1.000 de escolas de ensino médio	182
	Edif. fora do r=1.000 de postos de saúde	182
	Edif. fora do r=3.000 do hospital municipal	182
	Acessibilidade média da zona de monitoramento	51 a 60
Urbanização Futura	Nº de lotes - habitação unifamiliar para baixa renda	9
	Nº de lotes - habitação em fita para baixa renda	4
	Nº de lotes - habitação multifamiliar para baixa renda	1
	Nº de lotes vazios para baixa renda	14
	Nº de lotes vazios para média renda	0
	Nº de lotes vazios para alta renda	0
	Área adequada para urbanização futura (ha)	0

Zonas do Plano Diretor



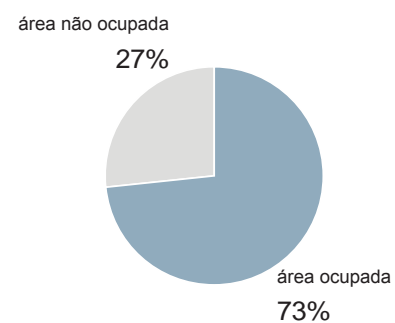
Lotes vazios por faixa de renda



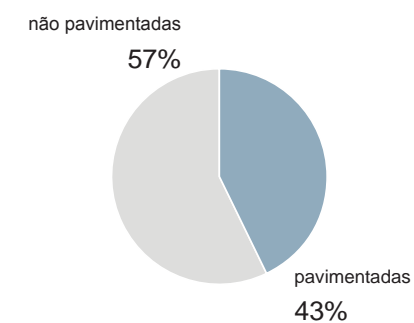
Localização		
Nome da zona	ZMH39A - Saiqui	
Área total (ha)	72	
Área ocupada 2007 (ha) ¹	52,9	
Lotes vazios (2007) ¹	Número	12
	Área (m ²)	52976
Edificações (2007) ¹	Número	246
	Área (m ²)	28747,9
	APP Hidrografia	22
	APP Declividade	0
	em local de ilegalidade	XX
	com precariedade domiciliar	XX
	com irregularidade jurídica	XX
População	2000 ²	192
	2007 ³	222
População por faixa etária (2000) ²	7 a 14 anos	27
	15 a 17 anos	11
Famílias por faixa de renda (2000) ²	renda inferior à 3 salários mínimos	41
	renda superior à 10 salários mínimos	0
Domicílios com esgotamento sanitário (2000) ²	rede geral	10
	fossa séptica	40
¹ Conforme imagem de satélite IKONOS 2007.		
² IBGE, Censo 2000.		
³ IBGE, Contagem da População 2007.		



Área Ocupada



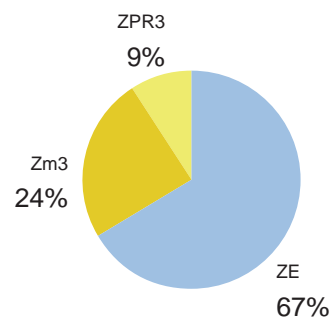
Vias Existentes



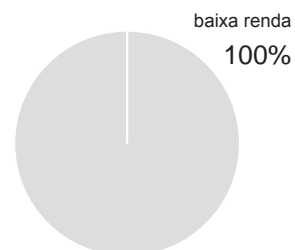


Vias Urbanas (m)	Comprimento total	8443,5
	Comprimento de vias pavimentadas	3619,9
	Comprimento de vias não pavimentadas	4823
	Comprimento de vias projetadas	0
Infra-estruturas urbanas (m)	Vias pav. sem esgoto e drenagem pluvial	2948
	Vias sem pav. sem esgoto e drenagem pluvial	2204
Serviços Urbanos	Edif. fora do r=1.000 de praças e parques	0
	Edif. fora do r=1.000 de esc. de ens. fundamental	2
	Edif. fora do r=1.000 de escolas de ensino médio	246
	Edif. fora do r=1.000 de postos de saúde	246
	Edif. fora do r=3.000 do hospital municipal	246
	Acessibilidade média da zona de monitoramento	1 a 50
Urbanização Futura	Nº de lotes - habitação unifamiliar para baixa renda	0
	Nº de lotes - habitação em fita para baixa renda	8
	Nº de lotes - habitação multifamiliar baixa renda	0
	Nº de lotes vazios para baixa renda	8
	Nº de lotes vazios para média renda	0
	Nº de lotes vazios para alta renda	0
	Área adequada para urbanização futura (ha)	0

Zonas do Plano Diretor



Lotes vazios por faixa de renda




Fotos da zona de monitoramento



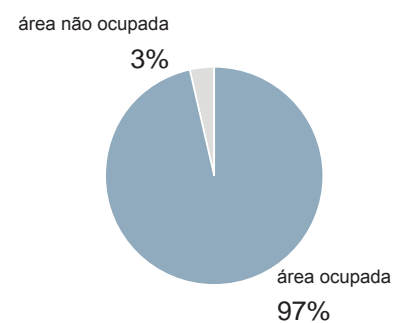
A Anexo

ZMH39B - Willibaldi Rinaldo Dietrich

Localização		
Nome da zona	ZMH39B - Willibaldi Rinaldo Dietrich	
Área total (ha)	7,6	
Área ocupada 2007 (ha) ¹	7,3	
Lotes vazios (2007) ¹	Número	90
	Área (m ²)	52064
Edificações (2007) ¹	Número	124
	Área (m ²)	8014
	APP Hidrografia	0
	APP Declividade	0
	em local de ilegalidade	XX
	com precariedade domiciliar	XX
População	2000 ²	5
	2007 ³	6
	População por faixa etária (2000) ²	
População por faixa etária (2000) ²	7 a 14 anos	1
	15 a 17 anos	0
Famílias por faixa de renda (2000) ²	renda inferior à 3 salários mínimos	1
	renda superior à 10 salários mínimos	0
Domicílios com esgotamento sanitário (2000) ²	rede geral	0
	fossa séptica	1
¹ Conforme imagem de satélite IKONOS 2007.		
² IBGE, Censo 2000.		
³ IBGE, Contagem da População 2007.		



Área Ocupada



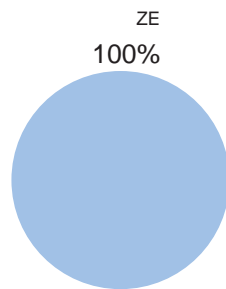
Vias Existentes



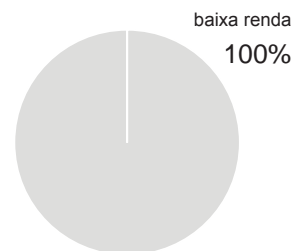


Vias Urbanas (m)	Comprimento total	754,29
	Comprimento de vias pavimentadas	0
	Comprimento de vias não pavimentadas	754,29
	Comprimento de vias projetadas	0
Infra-estruturas urbanas (m)	Vias pav. sem esgoto e drenagem pluvial	0
	Vias sem pav. sem esgoto e drenagem pluvial	754,29
Serviços Urbanos	Edif. fora do r=1.000 de praças e parques	0
	Edif. fora do r=1.000 de esc. de ens. fundamental	0
	Edif. fora do r=1.000 de escolas de ensino médio	124
	Edif. fora do r=1.000 de postos de saúde	124
	Edif. fora do r=3.000 do hospital municipal	124
	Acessibilidade média da zona de monitoramento	1 a 50
Urbanização Futura	Nº de lotes - habitação unifamiliar para baixa renda	0
	Nº de lotes - habitação em fita para baixa renda	6
	Nº de lotes - habitação multifamiliar baixa renda	0
	Nº de lotes vazios para baixa renda	6
	Nº de lotes vazios para média renda	0
	Nº de lotes vazios para alta renda	0
	Área adequada para urbanização futura (ha)	0

Zonas do Plano Diretor




Lotes vazios por faixa de renda



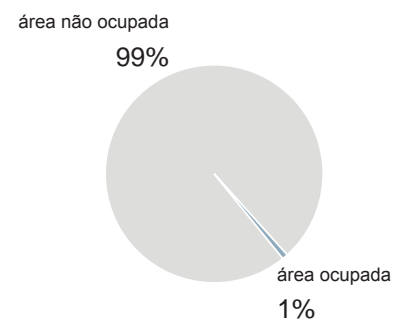
A Anexo

ZMH40 - Invasões na borda do perímetro urbano

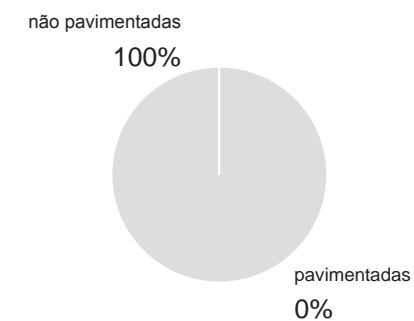
Localização		
Nome da zona	ZMH40 - Invasões na borda do perímetro urbano	
Área total (ha)	252,7	
Área ocupada 2007 (ha) ¹	2,4	
Lotes vazios (2007) ¹	Número	8
	Área (m ²)	68728
Edificações (2007) ¹	Número	168
	Área (m ²)	15477,8
	APP Hidrografia	0
	APP Declividade	0
	em local de ilegalidade	XX
	com precariedade domiciliar	XX
População	2000 ²	200
	2007 ³	254
	População por faixa etária (2000) ²	
População por faixa etária (2000) ²	7 a 14 anos	37
	15 a 17 anos	11
Famílias por faixa de renda (2000) ²	renda inferior à 3 salários mínimos	37
	renda superior à 10 salários mínimos	1
Domicílios com esgotamento sanitário (2000) ²	rede geral	12
	fossa séptica	17
¹ Conforme imagem de satélite IKONOS 2007.		
² IBGE, Censo 2000.		
³ IBGE, Contagem da População 2007.		



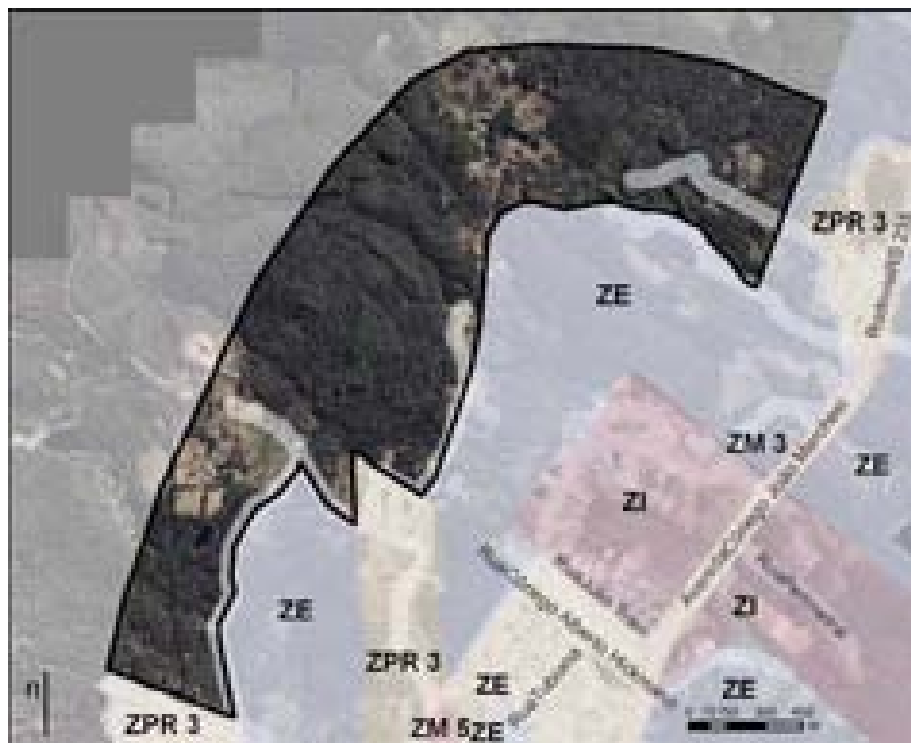
Área Ocupada



Vias Existentes

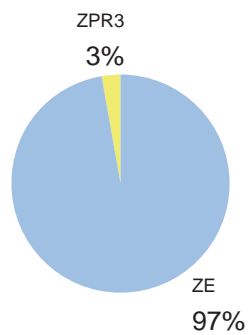


Invasões na borda do perímetro urbano - ZMH40

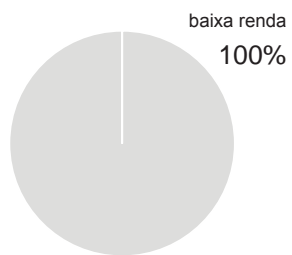


Vias Urbanas (m)	Comprimento total	3713
	Comprimento de vias pavimentadas	0
	Comprimento de vias não pavimentadas	3713
	Comprimento de vias projetadas	0
Infra-estruturas urbanas (m)	Vias pav. sem esgoto e drenagem pluvial	0
	Vias sem pav. sem esgoto e drenagem pluvial	1955
Serviços Urbanos	Edif. fora do r=1.000 de praças e parques	119
	Edif. fora do r=1.000 de esc. de ens. fundamental	54
	Edif. fora do r=1.000 de escolas de ensino médio	168
	Edif. fora do r=1.000 de postos de saúde	155
	Edif. fora do r=3.000 do hospital municipal	112
	Acessibilidade média da zona de monitoramento	1 a 50
Urbanização Futura	Nº de lotes - habitação unifamiliar para baixa renda	0
	Nº de lotes - habitação em fita para baixa renda	1
	Nº de lotes - habitação multifamiliar para baixa renda	2
	Nº de lotes vazios para baixa renda	3
	Nº de lotes vazios para média renda	0
	Nº de lotes vazios para alta renda	0
	Área adequada para urbanização futura (ha)	0

Zonas do Plano Diretor



Lotes vazios por faixa de renda




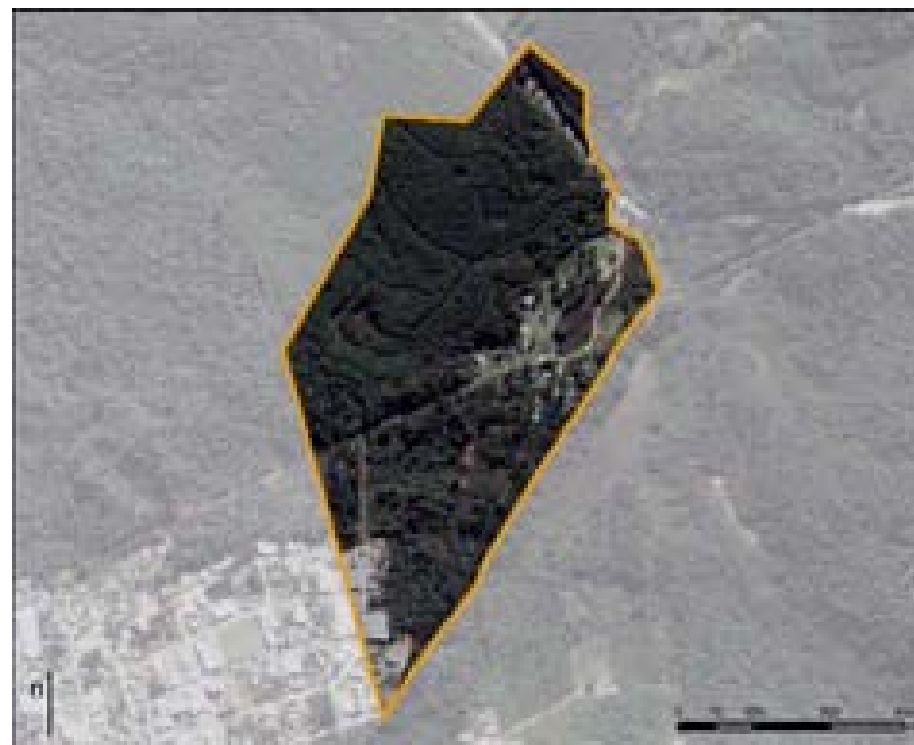
Fotos da zona de monitoramento



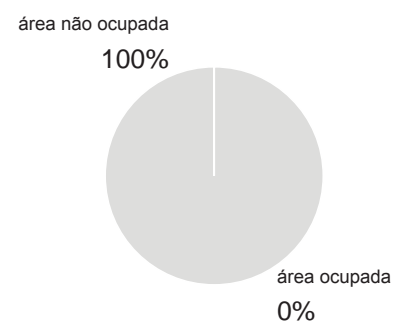
A Anexo

ZMH41A - Zona não ocupada no perímetro urbano

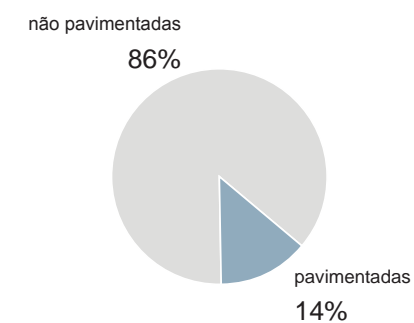
Localização		
Nome da zona	ZMH41A - Zona não ocupada no perímetro urbano	
Área total (ha)	51,98	
Área ocupada 2007 (ha) ¹	0	
Lotes vazios (2007) ¹	Número	0
	Área (m ²)	0
Edificações (2007) ¹	Número	0
	Área (m ²)	0
	APP Hidrografia	0
	APP Declividade	0
	em local de ilegalidade	XX
	com precariedade domiciliar	XX
População	2000 ²	100
	2007 ³	138
	População por faixa etária (2000) ²	
	7 a 14 anos	7
	15 a 17 anos	4
Famílias por faixa de renda (2000) ²	renda inferior à 3 salários mínimos	9
	renda superior à 10 salários mínimos	6
Domicílios com esgotamento sanitário (2000) ²	rede geral	11
	fossa séptica	12
¹ Conforme imagem de satélite IKONOS 2007.		
² IBGE, Censo 2000.		
³ IBGE, Contagem da População 2007.		



Área Ocupada



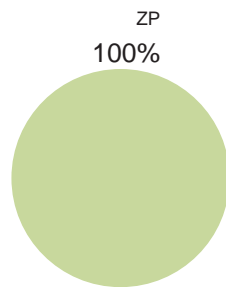
Vias Existentes






Vias Urbanas (m)	Comprimento total	2437
	Comprimento de vias pavimentadas	333
	Comprimento de vias não pavimentadas	2103,8
	Comprimento de vias projetadas	0
Infra-estruturas urbanas (m)	Vias pav. sem esgoto e drenagem pluvial	0
	Vias sem pav. sem esgoto e drenagem pluvial	0
Serviços Urbanos	Edif. fora do r=1.000 de praças e parques	0
	Edif. fora do r=1.000 de esc. de ens. fundamental	0
	Edif. fora do r=1.000 de escolas de ensino médio	0
	Edif. fora do r=1.000 de postos de saúde	0
	Edif. fora do r=3.000 do hospital municipal	0
	Acessibilidade média da zona de monitoramento	51 a 60
Urbanização Futura	Nº de lotes - habitação unifamiliar para baixa renda	0
	Nº de lotes - habitação em fita para baixa renda	0
	Nº de lotes - habitação multifamiliar baixa renda	0
	Nº de lotes vazios para baixa renda	0
	Nº de lotes vazios para média renda	0
	Nº de lotes vazios para alta renda	0
	Área adequada para urbanização futura (ha)	0

Zonas do Plano Diretor



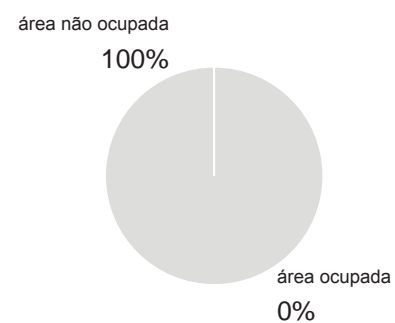
A Anexo

ZMH41B - Zona não ocupada no perímetro urbano

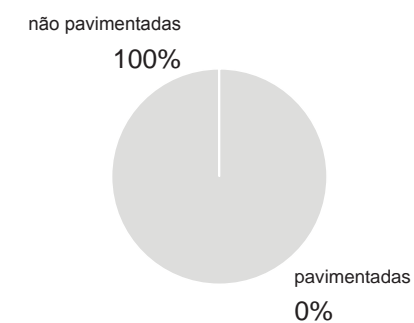
Localização		
Nome da zona	ZMH41B - Zona não ocupada no perímetro urbano	
Área total (ha)	60,2	
Área ocupada 2007 (ha) ¹	0	
Lotes vazios (2007) ¹	Número	0
	Área (m ²)	0
Edificações (2007) ¹	Número	29
	Área (m ²)	4112,7
	APP Hidrografia	7
	APP Declividade	0
	em local de ilegalidade	XX
	com precariedade domiciliar	XX
População	2000 ²	537
	2007 ³	687
	População por faixa etária (2000) ²	7 a 14 anos
15 a 17 anos		32
Famílias por faixa de renda (2000) ²	renda inferior à 3 salários mínimos	107
	renda superior à 10 salários mínimos	3
Domicílios com esgotamento sanitário (2000) ²	rede geral	12
	fossa séptica	103
¹ Conforme imagem de satélite IKONOS 2007.		
² IBGE, Censo 2000.		
³ IBGE, Contagem da População 2007.		



Área Ocupada



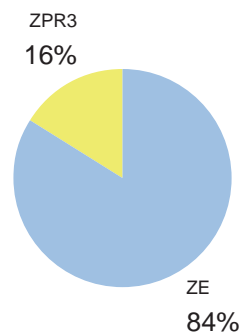
Vias Existentes






Vias Urbanas (m)	Comprimento total	1198
	Comprimento de vias pavimentadas	0
	Comprimento de vias não pavimentadas	1198
	Comprimento de vias projetadas	0
Infra-estruturas urbanas (m)	Vias pav. sem esgoto e drenagem pluvial	0
	Vias sem pav. sem esgoto e drenagem pluvial	0
Serviços Urbanos	Edif. fora do r=1.000 de praças e parques	8
	Edif. fora do r=1.000 de esc. de ens. fundamental	0
	Edif. fora do r=1.000 de escolas de ensino médio	19
	Edif. fora do r=1.000 de postos de saúde	16
	Edif. fora do r=3.000 do hospital municipal	0
	Acessibilidade média da zona de monitoramento	61 a 75
Urbanização Futura	Nº de lotes - habitação unifamiliar para baixa renda	0
	Nº de lotes - habitação em fita para baixa renda	0
	Nº de lotes - habitação multifamiliar para baixa renda	0
	Nº de lotes vazios para baixa renda	0
	Nº de lotes vazios para média renda	0
	Nº de lotes vazios para alta renda	0
	Área adequada para urbanização futura (ha)	25

Zonas do Plano Diretor



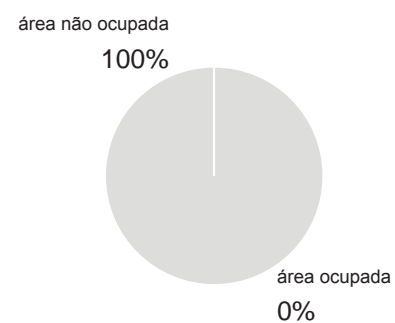
A Anexo

ZMH41C - Zona não ocupada no perímetro urbano

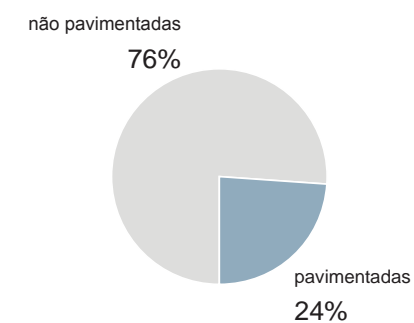
Localização		
Nome da zona	ZMH41C - Zona não ocupada no perímetro urbano	
Área total (ha)	251,9	
Área ocupada 2007 (ha) ¹	0	
Lotes vazios (2007) ¹	Número	0
	Área (m ²)	0
Edificações (2007) ¹	Número	102
	Área (m ²)	8829
	APP Hidrografia	0
	APP Declividade	0
	em local de ilegalidade	XX
	com precariedade domiciliar	XX
População	2000 ²	668
	2007 ³	812
	População por faixa etária (2000) ²	
População por faixa etária (2000) ²	7 a 14 anos	115
	15 a 17 anos	37
Famílias por faixa de renda (2000) ²	renda inferior à 3 salários mínimos	130
	renda superior à 10 salários mínimos	3
Domicílios com esgotamento sanitário (2000) ²	rede geral	37
	fossa séptica	86
¹ Conforme imagem de satélite IKONOS 2007.		
² IBGE, Censo 2000.		
³ IBGE, Contagem da População 2007.		



Área Ocupada



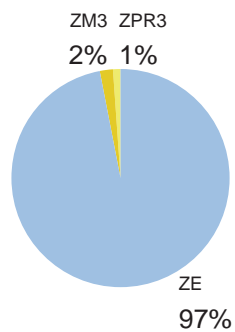
Vias Existentes






Vias Urbanas (m)	Comprimento total	7399,9
	Comprimento de vias pavimentadas	1783
	Comprimento de vias não pavimentadas	5616
	Comprimento de vias projetadas	0
Infra-estruturas urbanas (m)	Vias pav. sem esgoto e drenagem pluvial	0
	Vias sem pav. sem esgoto e drenagem pluvial	0
Serviços Urbanos	Edif. fora do r=1.000 de praças e parques	27
	Edif. fora do r=1.000 de esc. de ens. fundamental	33
	Edif. fora do r=1.000 de escolas de ensino médio	102
	Edif. fora do r=1.000 de postos de saúde	102
	Edif. fora do r=3.000 do hospital municipal	90
	Acessibilidade média da zona de monitoramento	1 a 50
Urbanização Futura	Nº de lotes - habitação unifamiliar para baixa renda	0
	Nº de lotes - habitação em fita para baixa renda	0
	Nº de lotes - habitação multifamiliar baixa renda	0
	Nº de lotes vazios para baixa renda	0
	Nº de lotes vazios para média renda	0
	Nº de lotes vazios para alta renda	0
	Área adequada para urbanização futura (ha)	13,7

Zonas do Plano Diretor



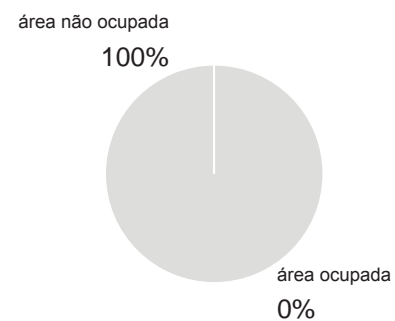
A Anexo

ZMH41D - Zona não ocupada no perímetro urbano

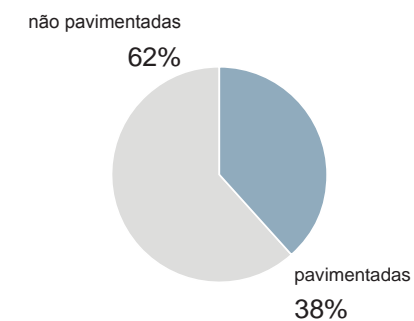
Localização		
Nome da zona	ZMH41D - Zona não ocupada no perímetro urbano	
Área total (ha)	158,1	
Área ocupada 2007 (ha) ¹	0	
Lotes vazios (2007) ¹	Número	0
	Área (m ²)	0
Edificações (2007) ¹	Número	78
	Área (m ²)	8795,9
	APP Hidrografia	0
	APP Declividade	0
	em local de ilegalidade	XX
	com precariedade domiciliar	XX
População	2000 ²	419
	2007 ³	423
	População por faixa etária (2000) ²	
População por faixa etária (2000) ²	7 a 14 anos	83
	15 a 17 anos	25
Famílias por faixa de renda (2000) ²	renda inferior à 3 salários mínimos	73
	renda superior à 10 salários mínimos	2
Domicílios com esgotamento sanitário (2000) ²	rede geral	27
	fossa séptica	65
¹ Conforme imagem de satélite IKONOS 2007.		
² IBGE, Censo 2000.		
³ IBGE, Contagem da População 2007.		

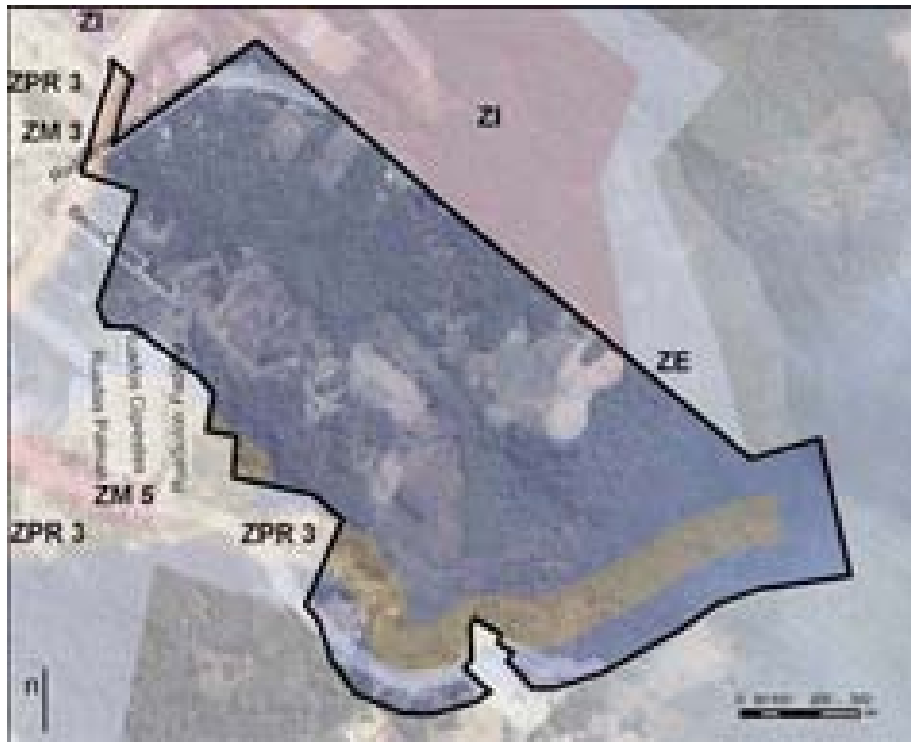


Área Ocupada



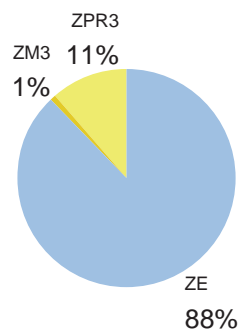
Vias Existentes






Vias Urbanas (m)	Comprimento total	3656
	Comprimento de vias pavimentadas	1407
	Comprimento de vias não pavimentadas	2248
	Comprimento de vias projetadas	0
Infra-estruturas urbanas (m)	Vias pav. sem esgoto e drenagem pluvial	0
	Vias sem pav. sem esgoto e drenagem pluvial	0
Serviços Urbanos	Edif. fora do r=1.000 de praças e parques	4
	Edif. fora do r=1.000 de esc. de ens. fundamental	12
	Edif. fora do r=1.000 de escolas de ensino médio	78
	Edif. fora do r=1.000 de postos de saúde	65
	Edif. fora do r=3.000 do hospital municipal	13
	Acessibilidade média da zona de monitoramento	0
Urbanização Futura	Nº de lotes - habitação unifamiliar para baixa renda	0
	Nº de lotes - habitação em fita para baixa renda	0
	Nº de lotes - habitação multifamiliar para baixa renda	0
	Nº de lotes vazios para baixa renda	0
	Nº de lotes vazios para média renda	0
	Nº de lotes vazios para alta renda	0
	Área adequada para urbanização futura (ha)	0

Zonas do Plano Diretor



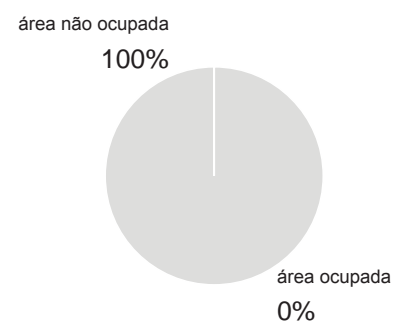
A Anexo

ZMH41E - Zona não ocupada no perímetro urbano

Localização		
Nome da zona	ZMH41E - Zona não ocupada no perímetro urbano	
Área total (ha)	66,03	
Área ocupada 2007 (ha) ¹	0	
Lotes vazios (2007) ¹	Número	0
	Área (m ²)	0
Edificações (2007) ¹	Número	24
	Área (m ²)	1500
	APP Hidrografia	0
	APP Declividade	0
	em local de ilegalidade	XX
	com precariedade domiciliar	XX
População	2000 ²	377
	2007 ³	490
	População por faixa etária (2000) ²	
	7 a 14 anos	66
	15 a 17 anos	20
Famílias por faixa de renda (2000) ²	renda inferior à 3 salários mínimos	84
	renda superior à 10 salários mínimos	0
Domicílios com esgotamento sanitário (2000) ²	rede geral	40
	fossa séptica	47
¹ Conforme imagem de satélite IKONOS 2007.		
² IBGE, Censo 2000.		
³ IBGE, Contagem da População 2007.		



Área Ocupada



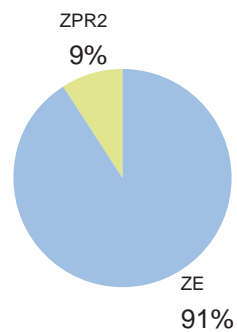
Vias Existentes






Vias Urbanas (m)	Comprimento total	1510,12
	Comprimento de vias pavimentadas	0
	Comprimento de vias não pavimentadas	1510,12
	Comprimento de vias projetadas	0
Infra-estruturas urbanas (m)	Vias pav. sem esgoto e drenagem pluvial	0
	Vias sem pav. sem esgoto e drenagem pluvial	0
Serviços Urbanos	Edif. fora do r=1.000 de praças e parques	0
	Edif. fora do r=1.000 de esc. de ens. fundamental	16
	Edif. fora do r=1.000 de escolas de ensino médio	24
	Edif. fora do r=1.000 de postos de saúde	19
	Edif. fora do r=3.000 do hospital municipal	0
	Acessibilidade média da zona de monitoramento	61 a 75
Urbanização Futura	Nº de lotes - habitação unifamiliar para baixa renda	0
	Nº de lotes - habitação em fita para baixa renda	0
	Nº de lotes - habitação multifamiliar baixa renda	0
	Nº de lotes vazios para baixa renda	0
	Nº de lotes vazios para média renda	0
	Nº de lotes vazios para alta renda	0
	Área adequada para urbanização futura (ha)	49,8

Zonas do Plano Diretor



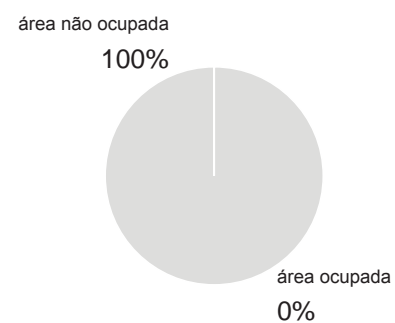
A Anexo ZMH42 - Zona Rural

Localização		
Nome da zona	ZMH42 - Zona Rural	
Área total (ha)	21814	
Área ocupada 2007 (ha) ¹	13,5	
Lotes vazios (2007) ¹	Número	9
	Área (m ²)	5646
Edificações (2007) ¹	Número	436
	Área (m ²)	6948
	APP Hidrografia	9
	APP Declividade	1
	em local de ilegalidade	XX
	com precariedade domiciliar	XX
População	2000 ²	2274
	2007 ³	2506
	População por faixa etária (2000) ²	
	7 a 14 anos	355
	15 a 17 anos	129
Famílias por faixa de renda (2000) ²	renda inferior à 3 salários mínimos	537
	renda superior à 10 salários mínimos	14
Domicílios com esgotamento sanitário (2000) ²	rede geral	43
	fossa séptica	333

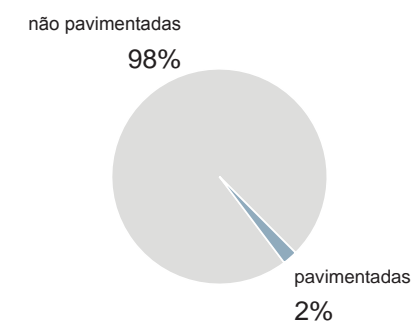
¹Área não coberta pela imagem de satélite IKONOS 2007, os valores podem não apresentar a realidade em 100% dos casos.
²IBGE, Censo 2000.
³IBGE, Contagem da População 2007.

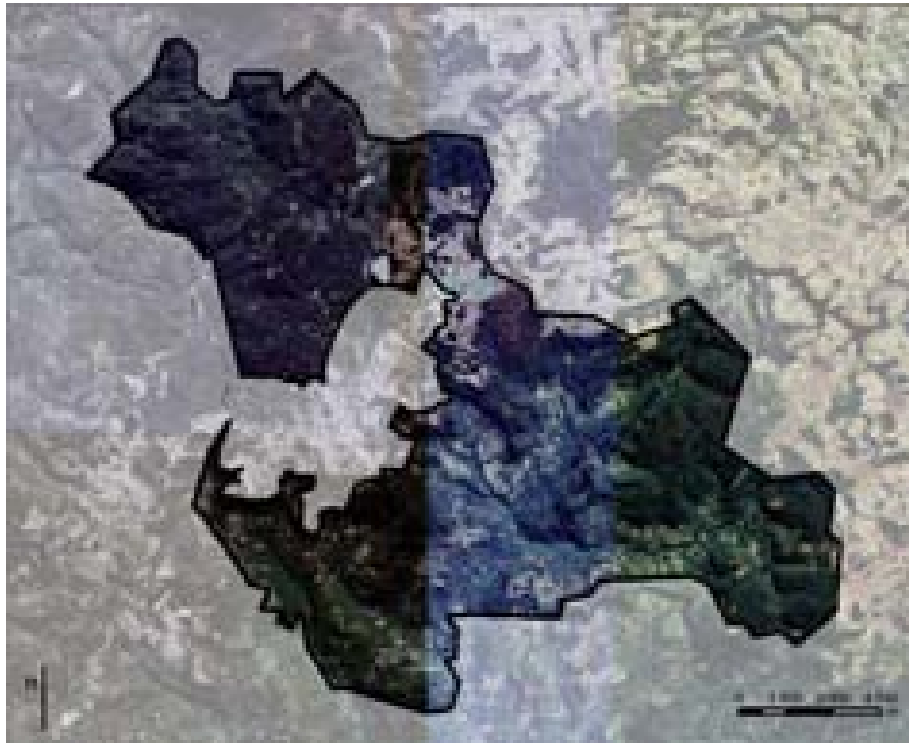


Área Ocupada



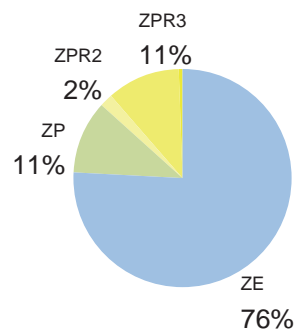
Vias Existentes



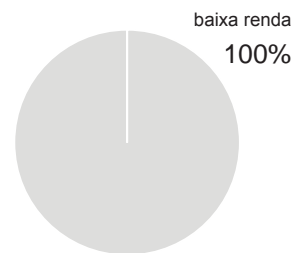


Vias Urbanas (m)	Comprimento total	158582
	Comprimento de vias pavimentadas	3572
	Comprimento de vias não pavimentadas	155009
	Comprimento de vias projetadas	0
Infra-estruturas urbanas (m)	Vias pav. sem esgoto e drenagem pluvial	---
	Vias sem pav. sem esgoto e drenagem pluvial	---
Serviços Urbanos	Edif. fora do r=1.000 de praças e parques	278
	Edif. fora do r=1.000 de esc. de ens. fundamental	347
	Edif. fora do r=1.000 de escolas de ensino médio	433
	Edif. fora do r=1.000 de postos de saúde	427
	Edif. fora do r=3.000 do hospital municipal	329
	Acessibilidade média da zona de monitoramento	0
Urbanização Futura	Nº de lotes - habitação unifamiliar para baixa renda	2
	Nº de lotes - habitação em fita para baixa renda	0
	Nº de lotes - habitação multifamiliar baixa renda	3
	Nº de lotes vazios para baixa renda	5
	Nº de lotes vazios para média renda	0
	Nº de lotes vazios para alta renda	0
	Área adequada para urbanização futura (ha)	0

Zonas do Plano Diretor



Lotes vazios por faixa de renda



Fotos da zona de monitoramento

