

540200 544700 549200 553700 558200 562700 567200 571700

9591500
9587000
9582500
9578000
9573500
9569000



**FORTALEZA
EM MAPAS**








**Valor Médio do Solo no Município de
Fortaleza de acordo com o Uso e
Agrupado por Bairro.**

*OCEANO
ATLÂNTICO*

CAUCAIA

Legenda:

Valores do Solo (R\$/m²) - Serviços

-  Até 893
-  893 a 2.188
-  2.188 a 3.364
-  Acima de 3.364
-  Fortaleza
-  Região Metropolitana
-  Ceará

MARACANAÚ

EUSÉBIO

AQU

ANGUAPE

PACATUBA

ITAITINGA

2 0 2 4 6 8 km



**Prefeitura de
Fortaleza**

Instituto de Planejamento
de Fortaleza

Fonte: SEFIN / PMF
Ano: 2015
SRC: SIRGAS 2000 / UTM Zona 24S

Escala 1 : 90.000