







NORTE



### SIMBOLOGIA

-  Limite Município de Fortaleza
-  Limite Bairros
-  Quadras
-  Rios / Riachos / Canais
-  Açudes / Lagoas

Fontes:PDH (Plano Diretor Habitacional)

Organização: PLHISFor (Plano Local de Habitação de Interesse Social de Fortaleza)  
 Sistema de Projeção: Universal Transversa de Mercator  
 Datum Horizontal: SAD-66  
 Datum Vertical: Imbituba - Santa Catarina  
 Origem da Quilometragem UTM: Equador e Meridiano Central - 39° W.Gr.  
 Declinação magnética do centro da folhaem 2004: 24°02.2'  
 Cresce anualmente: 0,52

### LEGENDA

-  ASSENTAMENTOS PRECÁRIOS PDH 2003

### ASSUNTO

MAPA - ASSENTAMENTOS PRECÁRIOS PDH - 2003

1/30.000



DATA: 11/11/2011

Plano Local de Habitação de Interesse Social de Fortaleza - PLHISFor

Prefeitura Municipal de Fortaleza - PMF  
 Fundação de Desenvolvimento Habitacional de Fortaleza - HABITAFOR

