







NORTE



### SIMBOLOGIA

-  Limite Município de Fortaleza
-  Limite Bairros
-  Quadras
-  Rios / Riachos / Canais
-  Açudes / Lagoas

Fontes: PMF - SEINF - GEOPROCESSAMENTO - Cartografia 1995  
 PMF - SEINF - SEMAM - Atualizado a partir do Decreto Municipal 12.450/08  
 PLHISFor (Plano Local de Habitação de Interesse Social de Fortaleza)

Organização: PLHISFor (Plano Local de Habitação de Interesse Social de Fortaleza)

Sistema de Projeção: Universal Transversa de Mercator  
 Datum Horizontal: SAD-69  
 Datum Vertical: Imbituba - Santa Catarina  
 Origem da Quilometragem UTM: Equador e Meridiano Central - 39° W.Gr.  
 Declinação magnética do centro da folha em 2004: 24°02,2'  
 Cresce anualmente: 0,52"

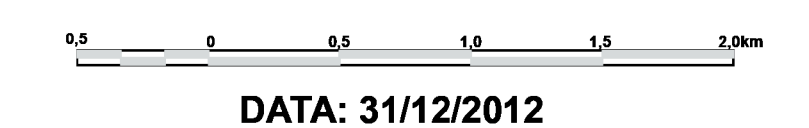
### LEGENDA

-  INDEFINIDO
-  REGULARIZAÇÃO DA POSSE
-  URBANIZAÇÃO SIMPLES
-  URBANIZAÇÃO COMPLEXA
-  REASSENTAMENTO / REMANEJAMENTO
-  EM PROCESSO DE ERRADICAÇÃO (PREFEITURA MUNICIPAL)
-  EM PROCESSO DE ERRADICAÇÃO (GOVERNO DO ESTADO)
-  EM PROCESSO PARCIAL

### ASSUNTO

MAPA - TIPO DE INTERVENÇÃO - 2012

1/300.000



DATA: 31/12/2012

Plano Local de Habitação de Interesse Social de Fortaleza - PLHISFor

Prefeitura Municipal de Fortaleza - PMF  
Fundação de Desenvolvimento Habitacional de Fortaleza - HABITAFOR

