






### SIMBOLOGIA





-  Limite Município de Fortaleza
-  Limite Bairros
-  Quadras
-  Rios / Riachos / Canais
-  Açudes / Lagoas

Fontes: Plano Habitacional para Reabilitação da Área Central de Fortaleza - 2009

Organização: PLHISFor (Plano Local de Habitação de Interesse Social de Fortaleza)

Sistema de Projeção: Universal Transversa de Mercator  
 Datum Horizontal: SAD-69  
 Datum Vertical: Imbituba - Santa Catarina  
 Origem da Quilometragem UTM: "Equador e Meridiano Central - 39° W.Gr."  
 Declinação magnética do centro da folha em 2004: 24'02,2"  
 Cresce anualmente: 0,52"

### LEGENDA

-  CORTIÇOS ATÉ 10 FAMÍLIAS
-  CORTIÇOS DE 11 A 20 FAMÍLIAS
-  CORTIÇOS DE 21 A 30 FAMÍLIAS
-  CORTIÇOS ACIMA DE 31 FAMÍLIAS

### ASSUNTO

MAPA - CORTIÇOS PHRACF - 2009

1/30.000



DATA: 11/11/2011

Plano Local de Habitação de Interesse Social de Fortaleza - PLHISFor

Prefeitura Municipal de Fortaleza - PMF  
 Fundação de Desenvolvimento Habitacional de Fortaleza - HABITAFOR

