








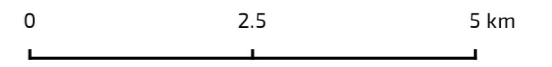


MAPA 52

ZONAS SECUNDÁRIAS E APROPOSTA PARA A FUTURA REDE DE CENTRALIDADES URBANAS DE FORTALEZA

FONTE: PLANO FORTALEZA 2040

-  TERMINAIS DE ÔNIBUS
-  SISTEMA DE TRANSPORTE PÚBLICO
-  LIMITE CENTRO
-  CENTRALIDADES URBANAS (PARQUES)
-  CENTRALIDADES URBANAS
-  ZONA SECUNDÁRIA
-  CORAÇÃO DE BAIRRO



ESCALA 1:85.000

PROJEÇÃO UTM 24S - DATUM: SIRGAS 2000