







SIMBOLOGIA


-  Limite Município de Fortaleza
-  Limite Bairros
-  Quadras
-  Rios / Riachos / Canais
-  Açudes / Lagoas

Fontes: PDPFOR - Plano Diretor Participativo de Fortaleza - 2009
 Organização: PLHISFor (Plano Local de Habitação de Interesse Social de Fortaleza)
 Sistema de Projeção: Universal Transversa de Mercator
 Datum Horizontal: SAD-69
 Datum Vertical: Imbituba - Santa Catarina
 Origem da Quilometragem UTM: Equador e Meridiano Central - 39° W.G.
 Declinação magnética do centro da folha em 2004: 24°02,2'
 Cresce anualmente: 0,52

LEGENDA

-  SUB-BACIAS VERTENTE MARÍTIMA
-  SUB-BACIAS MARANGUAPINHO
-  SUB-BACIAS COCÓ

ASSUNTO

MAPA - BACIAS HIDROGRÁFICAS
 1/30.000

 DATA: 11/11/2011

Plano Local de Habitação de Interesse Social de Fortaleza - PLHISFor

Prefeitura Municipal de Fortaleza - PMF
 Fundação de Desenvolvimento Habitacional de Fortaleza - HABITAFOR

