


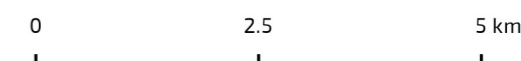


MAPA 88

3ª ETAPA DE IMPLEMENTAÇÃO - 2024/2028 - SISTEMA DE TRANSPORTE

FONTE: PLANO FORTALEZA 2040

-  BRT - TERCEIRA ETAPA
-  LAGOA
-  ÁREA DE PROTEÇÃO AMBIENTAL (APP)



ESCALA 1:85.000

PROJEÇÃO UTM 24S - DATUM: SIRGAS 2000