

540200 544700 549200 553700 558200 562700 567200 571700

9591500
9587000
9582500
9578000
9573500
9569000



**FORTALEZA
EM MAPAS**

**Valor Médio do Solo no Município de
Fortaleza de Acordo com o Uso e
Agrupado por Regional.**

*OCEANO
ATLÂNTICO*

CAUCAIA

SER I

SERCEFOR

SER II

SER III






SER IV




SER V

SER VI

Legenda:

Valores do Solo (R\$/m²) - Serviços

-  Até 1.792
-  1.793 a 2.177
-  2.178 a 2.563
-  2.564 a 2.948
-  Acima de 2.949

-  Fortaleza
-  Região Metropolitana
-  Ceará

MARACANAÚ

EUSÉBIO

AQU

ANGUAPE

PACATUBA

ITAITINGA

2 0 2 4 6 8 km



**Prefeitura de
Fortaleza**

Instituto de Planejamento
de Fortaleza

Fonte: SEFIN / PMF
Ano: 2015
SRC: SIRGAS 2000 / UTM Zona 24S

Escala 1 : 90.000