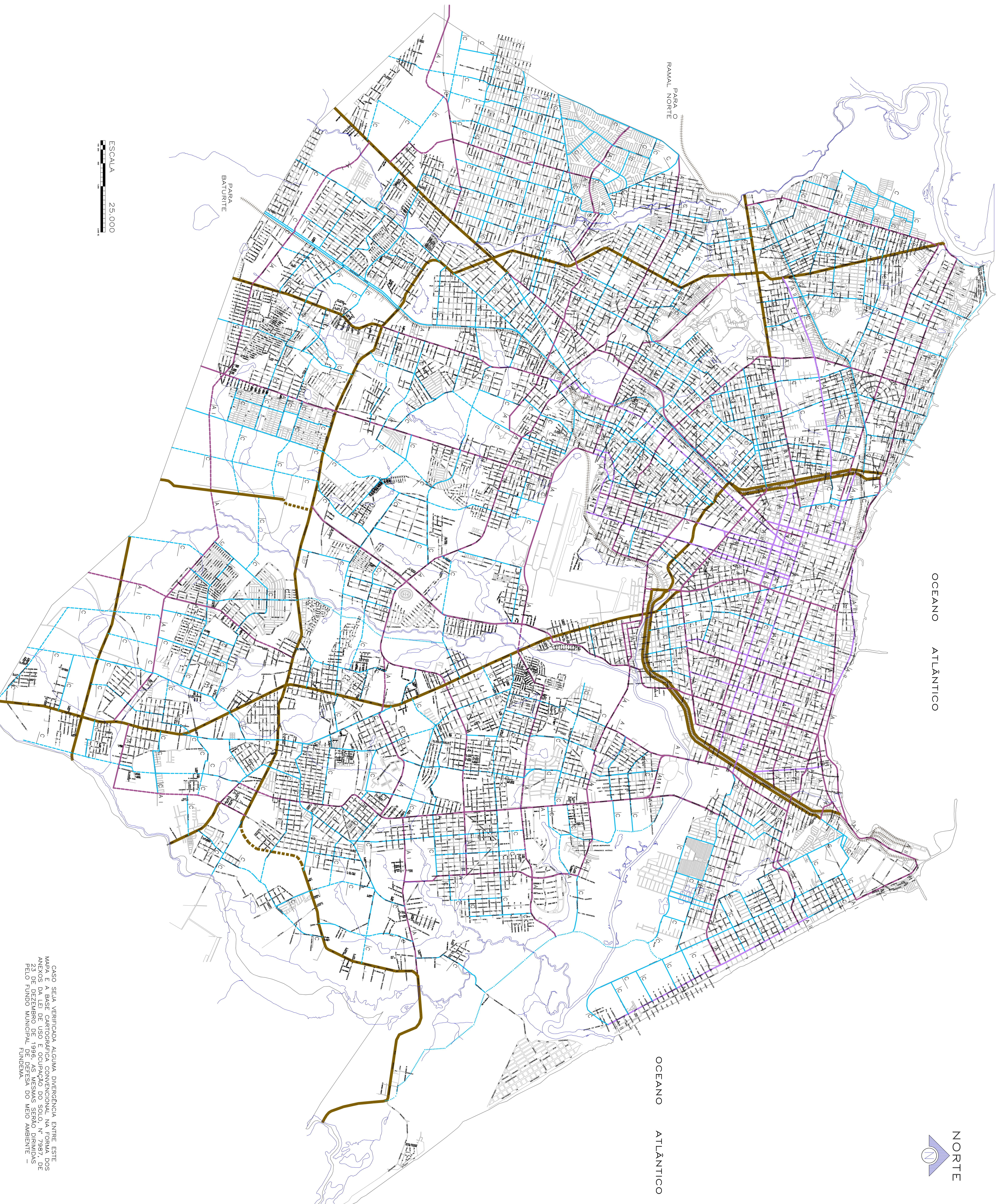


OCEANO ATLANTICO

OCEANO ATLANTICO

RAMAL NORTE
PARA O






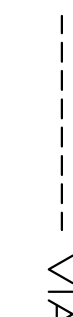
PASA
BATURITE



ESCALA
25.000

CASO SEJA VERIFICADA ALGUMA DIVERGÊNCIA ENTRE ESTE
MAPA E A BASE CARTOGRAFICA COORDENADA NA FORMA DOS
MARCOS DA BASE DE PARTILHAMENTO DO MUNICÍPIO Nº 1
23 DE DEZEMBRO DE 1996, AS MESMAS SERÃO DIRIMIDAS
PELO FUNDO MUNICIPAL DE DEFESA DO MEIO AMBIENTE -
FUNDEMA.

LEGENDA

-  VIA EXPRESSA
-  VIA ARTERIAL I
-  VIA ARTERIAL II
-  VIA COLETORA
-  VIA PISAGISTICA
-  VIA PROJETADA
-  VIA FERREA / RAMAL FERROVIARIO

LEI DE USO E OCUPAÇÃO DO SOLO

PDDU
FOR
PLANO DIRETOR DE
DESENVOLVIMENTO
URBANO
LEI N.º 7987/96 PLANTA: 02

CLASSIFICAÇÃO VIÁRIA

ESCALA: 1:25.000
PREFEITURA MUNICIPAL DE FORTALEZA
FUNDO Municipal de Defesa do Meio Ambiente

DATA: 27 / 06 / 1997
BMF
FUNDEMA
FUNDEMA

