
















MAPA 69

PROPOSIÇÃO DE OPERAÇÕES DE COLETAS, ROTAS E RECUPERAÇÃO DOS RESÍDUOS SÓLIDOS

FONTE: PLANO FORTALEZA 2040

-  ATERRO SANITÁRIO
-  EMPRESA DE RECICLAGEM (COMÉRCIO E SERVIÇOS)
-  USINA DE GERAÇÃO ENERGIA
-  ECO PONTOS
-  Trechos
-  BRT
-  METRÔ SUL_VIA
-  VLT_VIA
-  ECO ROTAS_01
-  ECO ROTAS_02
-  ECO ROTAS_03
-  ECO ROTAS_04
-  ECO ROTAS_05
-  ECO - DISTRITO
-  USINA DE RECUPERAÇÃO DE MATERIAL DE CONSTRUÇÃO



ESCALA 1:100.000

PROJEÇÃO UTM 24S - DATUM: SIRGAS 2000