

540200 544700 549200 553700 558200 562700 567200 571700

9591500

9587000

9582500

9578000

9573500

9569000



**FORTALEZA  
EM MAPAS**

**Análise das Áreas Edificadas do  
Município de Fortaleza pelo Tipo de  
Uso.**

OCEANO  
ATLÂNTICO

CAUCAIA

SER I

SERCEFOR

SER II

SER III






SER IV




SER V

SER VI

**Legenda:**

Área Edificada (m<sup>2</sup>) - Serviços

-  Até 148.659
-  148.660 a 240.164
-  240.165 a 331.669
-  331.670 a 423.174
-  Acima de 423.175

-  Fortaleza
-  Região Metropolitana
-  Ceará

MARACANAÚ

EUSÉBIO

AQU

ANGUAPE

PACATUBA

ITAITINGA

2 0 2 4 6 8 km



**Prefeitura de  
Fortaleza**

Instituto de Planejamento  
de Fortaleza

Fonte: SEFIN / PMF  
Ano: 2015  
SRC: SIRGAS 2000 / UTM Zona 24S

Escala 1 : 90.000