











COMPARAÇÃO ENTRE ESPAÇOS PRODUTIVOS AGRÍCOLAS 2016-2019

Legenda:

- Agricultura Urbana**
-  Espaços produtivos agrícolas identificados em 2016 (3.280.169 m²/ 328 ha)
 -  Áreas acrescidas aos espaços produtivos agrícolas em 2019 (59.834 m²/ 5,98 ha)
 -  Horto Florestal Municipal Falconete Fialho (120.381 m²/ 12 ha)
 -  Fazendas Urbanas previstas no Plano Fortaleza 2040 (291.758 m²/ 29,17 ha)
 -  Projeto Hortas Sociais Municipais (3.838 m²/ 0,38 ha)
 -  Áreas reduzidas dos espaços produtivos agrícolas em 2019 (21.150m²/ 2,11 ha)

Limites Territoriais:

-  Oceano Atlântico
-  Limites de Fortaleza
-  Bairros
-  Região Metropolitana de Fortaleza