




MAPA 3

# INTRUSÕES DE URBANIZAÇÕES SOBRE AS ÁREAS NATURAIS

FONTE: PLANO FORTALEZA 2040

-  INTRUSÕES EM ÁREAS DE PROTEÇÃO PERMANENTE (APP)
-  ÁREA DE PROTEÇÃO PERMANENTE (APP)
-  LAGOAS

0 2.5 5 km

ESCALA 1:85.000

PROJEÇÃO UTM 24S - DATUM: SIRGAS 2000

ÁREA APROXIMADA TOTAL DE INTRUSÕES = 1.394 ha