





AVENIDA AGUANAMBI- ÁREA (ha)

Legenda:

-  11,09 - 19,04
-  19,04 - 22,92
-  22,92 - 24,89
-  24,89 - 33,59

Limites Territoriais:

-  Limites dos Bairros

Fonte: IPLANFOR

Ano: 2018

SRC: SIRGAS 2000 / UTM Zona 24S

Escala: 1:9000