






SIMBOLOGIA



-  Limite Município de Fortaleza
-  Limite Bairros
-  Quadras
-  Rios / Riachos / Canais
-  Açudes / Lagoas

Fontes: PLHISFor (Plano Local de Habitação de Interesse Social de Fortaleza)

Organização: PLHISFor (Plano Local de Habitação de Interesse Social de Fortaleza)

Sistema de Projeção: Universal Transversa de Mercator
 Datum Horizontal: SAD-69
 Datum Vertical: Imbituba - Santa Catarina
 Origem da Quilometragem UTM: Equador e Meridiano Central - 39° W.Gr.
 Declinação magnética do centro da folha em 2004: 24'02,2"
 Cresce anualmente: 0,52"


LEGENDA

-  ASSENTAMENTOS PARCIALMENTE EM FAIXA DE SERVIDÃO
-  ASSENTAMENTOS TOTALMENTE EM FAIXA DE SERVIDÃO

ASSUNTO

MAPA - ASSENTAMENTOS EM FAIXA DE SERVIDÃO - 2012

1/30.000



DATA: 09/01/2012

Plano Local de Habitação de Interesse Social de Fortaleza - PLHISFor

Prefeitura Municipal de Fortaleza - P.M.F.
 Fundação de Desenvolvimento Habitacional de Fortaleza - HABITAFOR

