






SIMBOLOGIA

-  Limite Município de Fortaleza
-  Limite Bairros
-  Quadras
-  Rios / Riachos / Canais
-  Açudes / Lagoas

Fontes: PDFFOR - Plano Diretor Participativo de Fortaleza - 2009
 Organização: PLHISFor (Plano Local de Habitação de Interesse Social de Fortaleza)
 Sistema de Projeção: Universal Transversa de Mercator
 Datum Horizontal: SAD-69
 Datum Vertical: Imbituba - Santa Catarina
 Origem da Quilometragem UTM: Equador e Meridiano Central - 39° W.Gr.
 Declinação magnética do centro da folha em 2004: 24'02,2"
 Cresce anualmente: 0,52"

LEGENDA

-  ZEIS 1- Ocupação
Zona Especial de Interesse Social de Ocupação
-  ZEIS 2- Conjuntos / Loteamentos
Zona Especial de Interesse Social de Conjuntos
-  ZEIS 3- Vazios / Não Utilizados/
Subutilizados-Zona Especial de Interesse Social de Vazios

ASSUNTO

MAPA - ZEIS - ZONA ESPECIAL DE INTERESSE SOCIAL

1/30.000



DATA: 09/01/2012

Plano Local de Habitação de Interesse Social de Fortaleza - PLHISFor

Prefeitura Municipal de Fortaleza - PMF
 Fundação de Desenvolvimento Habitacional de Fortaleza - HABITAFOR

