





MAPA 91

4ª ETAPA DE IMPLEMENTAÇÃO - 2028/2032 - SISTEMA DE TRANSPORTE

FONTE: PLANO FORTALEZA 2040

-  BONDE ALDEOTA
-  BRT - QUARTA ETAPA
-  LAGOA
-  ÁREA DE PROTEÇÃO AMBIENTAL (APP)

0 2.5 5 km

ESCALA 1:85.000

PROJEÇÃO UTM 24S - DATUM: SIRGAS 2000