

540200 544700 549200 553700 558200 562700 567200 571700

9591500

9587000

9582500

9578000

9573500

9569000



**FORTALEZA
EM MAPAS**





**Valor Médio do Solo no Município de
Fortaleza de Acordo com o Uso e
Agrupado por Bairro.**




*OCEANO
ATLÂNTICO*

CAUCAIA

Legenda:

Valores do Solo (R\$/m²) - Comercial

-  Até 1.922
-  1.922 a 2.556
-  2.556 a 3.503
-  Acima de 3.503

-  Fortaleza
-  Região Metropolitana
-  Ceará

MARACANAÚ

EUSÉBIO

AQUI

ANGUAPE

PACATUBA

ITAITINGA



**Prefeitura de
Fortaleza**

Instituto de Planejamento
de Fortaleza

Fonte: SEFIN / PMF

Ano: 2015

SRC: SIRGAS 2000 / UTM Zona 24S

Escala 1 : 90.000

2 0 2 4 6 8 km