

540200 544700 549200 553700 558200 562700 567200 571700













9591500
9587000
9582500
9578000
9573500
9569000



**FORTALEZA
EM MAPAS**

**Situação dos Assentamentos
Precários no Município de Fortaleza
Quanto à Natureza da Área Ocupada. -
Faixa de Praia.**

Legenda:

-  Assentamento Parcialmente em Faixa de Praia
-  Assentamento Totalmente em Faixa de Praia
-  Mutirão
-  Favela
-  Conjunto Habitacional
-  Loteamento Irregular
-  Cortiço
-  Bairros
-  Regionais
-  Fortaleza
-  Região Metropolitana
-  Ceará



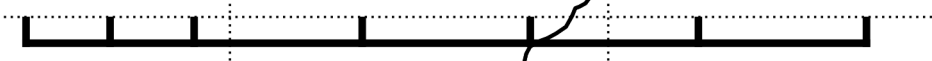
**Prefeitura de
Fortaleza**

Instituto de Planejamento
de Fortaleza

Fonte: PLHISFOR
Ano: 2012
SRC: SIRGAS 2000 / UTM Zona 24S

Escala 1 : 90.000

2 0 2 4 6 8 km



CAUCAIA

MARACANAÚ

ANGUÁPE

PACATUBA

ITAITINGA

EUSÉBIO

AQU

OCEANO
ATLÂNTICO

SERCEFOR

SER I

SER II

SER III

SER IV

SER V

SER VI