


**LEGENDA**

**SISTEMA EXISTENTE**

 Estação de Pré-Condicionamento

 PV

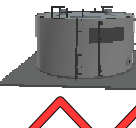
 Estações Elevatórias


 Emissário / Linha de Recalque

 Coletor Tronco

 Interceptor

**INTERVENÇÕES DA ALTERNATIVA I**

 ETE


 LRMM2 (Linha de Recalque ETE Miriú)

**SISTEMA PROJETADO**

 PV (Projetado)

 Estações Elevatórias (Projetadas)

 Emissário / Linha de Recalque (Projetado)

 Coletor Tronco (Projetado)


 Interceptor (Projetado)

**BACIAS DE ESGOTAMENTO SANITÁRIO**

 Grandes Bacias

**SUB-BACIAS (Situação)**

 Existente

 Obra em andamento, Recurso Assegurado para Projeto, Bacias em Captação de Recursos Financeiros, Recurso a Equacionar

 Divisão Municipal

Sistema de Coordenadas UTM Zona 24S  
Datum: SIRGAS 2000

Fonte: Acquatool Consultoria, com base nos dados vetoriais e alfanuméricos dos serviços de esgotamento sanitário da Cidade de Fortaleza (CAGECE), associados a dados das projeções relacionadas aos serviços de Esgotamento Sanitário

**Prefeitura de Fortaleza**  
Secretaria Municipal de Urbanismo e Meio Ambiente

**Plano de Saneamento Básico do Município de Fortaleza**

Conteúdo: **Sistema de Esgotamento Sanitário do Município de Fortaleza (ALTERNATIVA I)**

FIGURA: 4.4. - B

ESCALA: 1:25.000

DATA: MAIO/2014

