


## ÁREA DE PRESERVAÇÃO PERMANENTE DE RECURSOS HÍDRICOS


### Legenda:


 APP de Recursos Hídricos

### Limites Territoriais:

 Bairros de Fortaleza

 Limite Municipal

 Região Metropolitana

 Oceano Atlântico

Fonte: Instituto de Planejamento de Fortaleza - IPLANFOR.  
Ano: 2022  
Escala: 1:100000  
SRC: SIRGAS 2000 / UTM Zona 24S

Caucaia

Maracanaú

Maranguape

Pacatuba

Itaitinga

Eusébio

Aquirá

