






SIMBOLOGIA

-  Limite Município de Fortaleza
-  Limite Bairros
-  Quadras
-  Rios / Riachos / Canais
-  Açudes / Lagoas

Fonte: PMF - SEINF - GEOPROCESSAMENTO - Cartografia 1995
PMF - SEINF

Organização: PLHISFor (Plano Local de Habitação de Interesse Social de Fortaleza)

Sistema de Projeção: Universal Transversa de Mercator
Datum Horizontal: SAD-69
Datum Vertical: Imbituba - Santa Catarina
Origem da Quilometragem UTM: Equador e Meridiano Central - 39° W.Gr.
Declinação magnética do centro da folha em 2004: 24°02,2'
Cresce anualmente: 0,52"


LEGENDA

-  HABITAÇÃO
-  EQUIPAMENTO DE TRANSPORTE
-  EQUIPAMENTO DE SAÚDE
-  EQUIPAMENTO DE LAZER
-  EQUIPAMENTO SOCIAL
-  EQUIPAMENTO EDUCACIONAL OU CULTURAL
-  IMPLANTAÇÃO
-  DIVERSOS

ASSUNTO

MAPA - ÁREAS PÚBLICAS
USOS SEINF

1/30.000



DATA: 09/01/2012

Plano Local de Habitação de Interesse Social de Fortaleza - PLHISFor

Prefeitura Municipal de Fortaleza - PMF
Fundação de Desenvolvimento Habitacional de Fortaleza - HABITAFOR

